


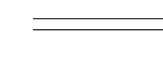




LEYENDA

-  Acera
-  Asfalto
-  Bordillo
-  Hormigón
-  Edificación
-  Manzana

OBSERVACIONES:
 Sistema de Referencia Geodésico, ETRS89. Geoida ERGM80
 Sistema de Coordenadas U.T.M. (Universal Transverse de Mercator), Huso 30

 Francisco Guillamón Broseta www.fgtopografia.com C/ Monseñor Fernando Ferris, 3A. 2ªA 12200 Onda (Castellón) Telf.: 620 22 58 66			Promotor: EXCM. AJUNTAMENT DE SAGUNT Ingeniero en Geomática y Topografía.
Levantamiento Topográfico UE.2 Puerto de Sagunto (Valencia)			Fdo: Fco J. Guillamón Broseta Colegiado: 3877
Fecha:	Nº Plano:	Nº Revisión:	
06/03/2018	1	1	

Este documento es copia de un original. Su utilización total o parcial, sin autorización expresa, quedan expresamente prohibidas. Reservados todos los derechos. No se permite la explotación económica ni la transformación de esta obra. Queda permitida la impresión en su totalidad.

BARRIO DE LA LUZ

MARZO 2019

ESCALA 1/200

Nº 03

soez+vigueros_arquitectos
 av. 9 d'Octubre 17 - C. 46520 Puerto Sagunto
 T. 96 248 43 12 info @ soezvigueros.es
 www.soezvigueros.es



PROYECTO DE
REPARCELACIÓN DEL BARRIO DE LA LUZ

EMPLAZAMIENTO:
 UNIDAD DE EJECUCIÓN 2, SUP-2 ESTE
 PUERTO SAGUNTO

PROMOTOR:
 AJUNTAMENT DE SAGUNT



ARQUITECTOS:

LEVANTAMIENTO TOPOGRÁFICO

José Luis Sáez Martínez Fco. Vigueros Marín-Baldo