

DILIGENCIA: Para hacer constar que el presente documento es parte integrante del "PROYECTO DE PLAN ESPECIAL DE PROTECCIÓN DEL CONJUNTO HISTÓRICO ARTÍSTICO DE SAGUNTO" aprobado provisionalmente por el Pleno de la Corporación municipal en sesión de fecha 9 de junio de 2000, proyecto que consta de 80 Fojos, numerados del 1 al 80, 8 planos, numerados del 1 al 8 y resto de la documentación integrada por 1333 fichas numeradas de la 1 a la 1333.

Sagunto, 2 de junio de 2006.

EL SECRETARI@ GENERAL.

Fdo. Emilio Olmos Grincho.



FICHAS INDIVIDUALIZADAS / TOMO V

SETEMBRE '98



M24

DATOS GENERALES

Calle: N. Manzana Parcela

Ocupación: Aprovechamiento: Régimen de Propiedad:

I - TOTAL
 P - PARCIAL P. PISOS
 B - PARCIAL P. BAJA
 A - ABANDONADO

A - ALOUJER
 P - PROP

Usos:

P - PUBLICO
 R - RESIDENCIAL
 C - COMERCIAL
 S - SOLAR

Estado de la edificación:

R - REHABILITADO
 S - SUSTITUIDO
 B - BUEN ESTADO
 D - DESPERFECTOS LEVES
 G - DESPERFECTOS GRAVES
 X - RUINA
 L - SOLAR

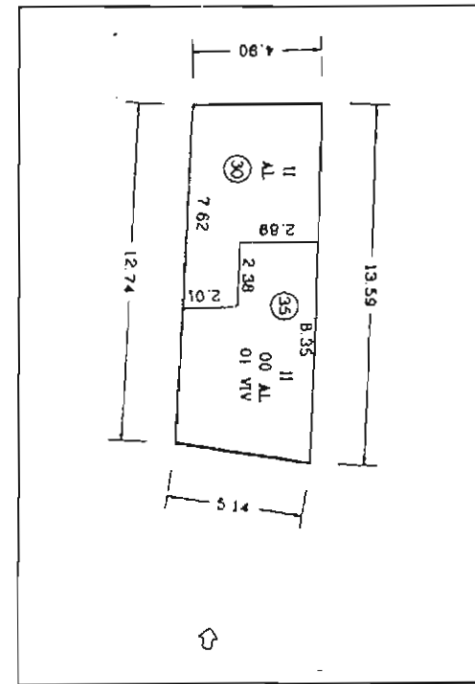
VALORACION ARQUITECTONICA

Adscripción tipológica: Interés Arquitectónico: Valores de conservación:

EDIFICIO SINGULAR
 G - INMUEBLE GOTICO
 T - I GOTICO CON TRANSF AL BARROCO
 B - INMUEBLE BARROCO
 CASA DE MENESERALES
 V - COMPOSICION EN V
 A - COMPOSICION EN A
 EDIFICIO EN SERIE
 E - EJE UNICO
 S - CON ESCALERA
 1 - A UNA MANO
 2 - A DOS MANOS
 X - SIN ADESCRIPCION
 O - OTRAS

EDIFICIO SINGULAR
 U - UNIDAD DE ESTILO
 A - CON ALTERACIONES
EDIFICIO DE INTERES AMBIENTAL
 T - CLARIDAD DE TIPO
 F - INTERES DE FACHADA
 I - ALGUN INTERES
 X - NINGUN INTERES

M - CARACTER MONUMENTAL
 H - ALTO VALOR HISTORICO Y ARQUITECTONICO
 R - REFORMAS IRREVERSIBLES EN SU INTERIOR
 S - ELEMENTOS ESTRUCTURALES VALOR ARQUIT
 E - EL SINGULARES INTERIORES EXCEPCIONALES
 C - FACHADA CON VALOR DE CONSERVACION
 F - FACHADA NORMALIZADA
 D - FACHADA NORMALIZ DESEQUILIBRIO ALTURA
 N - FACHADA NO NORMALIZADA
 A - ELEMENTOS ARQUITECTONICOS AISLADOS
 X - EDIFICIO SIN VALOR DE CONS - NEUTRO
 P - EDIFICIO SIN VALOR DE CONS - PERTURBADOR



PLANTA CATASTRAL



FOTOGRAFIA

CALIFICACION

M - MONUMENTO
 1 - PROTEGIDO MONUMENTAL
 2 - PROTEGIDO INTEGRAL
 3 - PROTEGIDO ESTRUCTURAL
 4 - PROTEGIDO AMBIENTAL 4A
 5 - PROTEGIDO AMBIENTAL 4B
 6 - PROTEGIDO AMBIENTAL 4C
 7 - PROTEGIDO AMBIENTAL 4D
 S - SUSTITUIBLE

GRADO DE INTERVENCION

Obras admisibles:

K - CONSOLIDACION
 C - CONSERVACION
 R - RESTAURACION
 Z - REFORMA
 T - REESTRUCTURACION DE CUBIERTAS
 F - REESTRUCTURACION
 A - ADICION DE PLANTAS
 N - OBRA NUEVA CON CONS. DE ELEMENTOS
 W - REEDIFICACION

Numero máx. de plantas:

X - EXISTENTE
 1 - 7 - NUMERO MAXIMO

Altura de cornisa:

X - EXISTENTE
 1 - 25 - METROS DE ALTURA MAXIMO

Observaciones

También bene entrada por c/ Liria nº 5.

DILIGENCIA: Para hacer constar que el presente documento es parte integrante del "PROYECTO DE PLAN ESPECIAL DE PROTECCIÓN DEL CONJUNTO HISTORICO ARTISTICO DE SAGUNTO" aprobado provisionalmente por el Pleno de la Corporación municipal en sesión de fecha 9 de junio de 2000, proyecto que consta de 80 folios, numerados del 1 al 80, 8 planos, numerados del 1 al 8 y resto de la documentación integrada por 1333 fichas numeradas de la 1 a la 1333.

Sagunto, 2 de junio de 2006.

EL SECRETARIO GENERAL.

Fdo. Emilio Olmos Gimeno.

ALZADO



11025

DATOS GENERALES

Calle N. Manzana Parcela

Ocupación Aprovechamiento Régimen de Propiedad

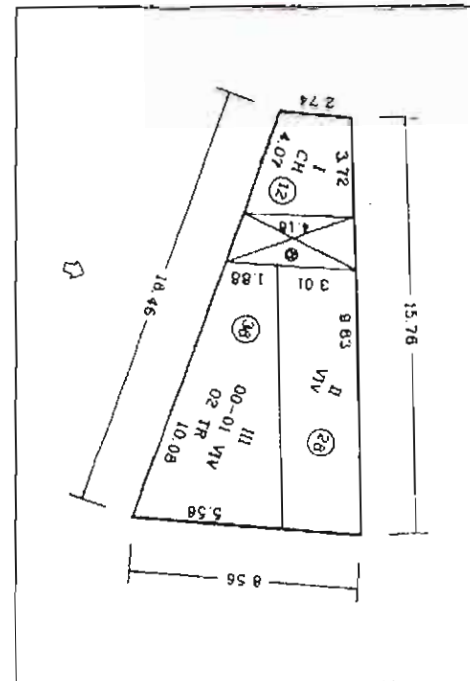
Usos Estado de la edificación

T - TOTAL
 P - PARCIAL P PISOS
 B - PARCIAL P BAJA
 A - ABANDONADO
 A - ALQUILER
 P - PROP
 R - REHABILITADO
 S - SUSTITUIDO
 B - BUEN ESTADO
 D - DESPERFECTOS LEVES
 G - DESPERFECTOS GRAVES
 X - RUINA
 L - SOLAR

VALORACION ARQUITECTONICA

Adscripción tipológica Interés Arquitectónico Valores de conservación

EDIFICIO SINGULAR
 G - INMUEBLE GOTICO
 T - GOTICO CON TRANSF AL BARROCO
 B - INMUEBLE BARROCO
 CASA DE MENESTRALES
 V - COMPOSICION EN V
 A - COMPOSICION EN A
 EDIFICIO EN SERIE
 E - EJE UNICO
 S - CON ESCALERA
 1 - A UNA MANO
 2 - A DOS MANOS
 X - SIN ADSCRIPCION
 O - OTRAS
EDIFICIO DE INTERES AMBIENTAL
 F - CLARIDAD DE TIPO
 T - INTERES DE FACHADA
 I - ALGUN INTERES
 X - NINGUN INTERES
VALORES DE CONSERVACION
 M - CARACTER MONUMENTAL
 H - ALTO VALOR HISTORICO Y ARQUITECTONICO
 R - REFORMAS IRREVERSIBLES EN SU INTERIOR
 S - ELEMENTOS ESTRUCTURALES VALOR ARQUITECTONICO
 E - EL SINGULARES INTERIORES EXCEPCIONALES
 C - FACHADA CON VALOR DE CONSERVACION
 F - FACHADA NORMALIZADA
 D - FACHADA NORMALIZ DE SEQUILIBRIO ALTURA
 N - FACHADA NO NORMALIZADA
 A - ELEMENTOS ARQUITECTONICOS AISLADOS
 X - EDIFICIO SIN VALOR DE CONS - NEUTRO
 P - EDIFICIO SIN VALOR DE CONS - PERTURBADOR



PLANTA CATASTRAL

FOTOGRAFIA

CALIFICACION

M - MONUMENTO
 1 - PROTEGIDO MONUMENTAL
 2 - PROTEGIDO INTEGRAL
 3 - PROTEGIDO ESTRUCTURAL
 4 - PROTEGIDO AMBIENTAL 4A
 5 - PROTEGIDO AMBIENTAL 4B
 6 - PROTEGIDO AMBIENTAL 4C
 7 - PROTEGIDO AMBIENTAL 4D
 S - SUSTITUIBLE

GRADO DE INTERVENCION

Obras admisibles Numero máx. de plantas X - EXISTENTE 1...7 - NUMERO MAXIMO

Altura de cornisa X - EXISTENTE 1.25 - METROS DE ALTURA MAXIMO

K - CONSOLIDACION
 C - CONSERVACION
 R - RESTAURACION
 Z - REFORMA
 T - REESTRUCTURACION DE CUBIERTAS
 F - REESTRUCTURACION
 A - ADICION DE PLANTAS
 N - OBRA NUEVA CON CONS. DE ELEMENTOS
 W - REEDIFICACION

Observaciones

DILIGENCIA: Para hacer constar que el presente documento es parte integrante del "PROYECTO DE PLAN ESPECIAL DE PROTECCIÓN DEL CONJUNTO HISTORICO ARTISTICO DE SAGUNTO" aprobado provisionalmente por el Pleno de la Corporación municipal en sesión de fecha 9 de junio de 2000, proyecto que consta de 80 Folios, numerados del 1 al 80, 8 planos, numerados del 1 al 8 y resto de la documentación integrada por 1333 fichas numeradas de la 1 a la 1333.

Sagunto, 7 de junio de 2006.
 EL SECRETARIO GENERAL

Fdo. Emilio Olmos Gimeno.

ALZADO



Handwritten signature

DILIGENCIA: Para hacer constar que el presente documento es parte integrante del "PROYECTO DE PLAN ESPECIAL DE PROTECCIÓN DEL CONJUNTO HISTORICO ARTÍSTICO DE SAGUNTO" aprobada provisionalmente por el Pleno de la Corporación municipal en sesión de fecha 9 de junio de 2000, proyecto que consta de 80 Fojos, numerados del 1 al 80, 8 planos, numerados del 1 al 8 y resto de la documentación integrada por 1333 fichas numeradas de la 1 a la 1333.

Sagunto, 2 de junio de 2006.

EL SECRETARIO GENERAL.



Fdo. Emilio Olmos Gimeno.

MANZANA 39551

16/07

DATOS GENERALES

Calle N. Manzana Parcela

Ocupación Aprovechamiento Régimen de Propiedad

A
 T - TOTAL
 P - PARCIAL P. PISOS
 B - PARCIAL P.BAJA
 A - ABANDONADO

A - ALQUILER
 P - PROP.

Usos Estado de la edificación

P - PUBLICO
 R - RESIDENCIAL
 C - COMERCIAL
 S - SOLAR

R - REHABILITADO
 S - SUSTITUIDO
 B - BUEN ESTADO
 D - DESPERFECTOS LEVES
 G - DESPERFECTOS GRAVES
 X - RUINA
 L - SOLAR

VALORACION ARQUITECTONICA

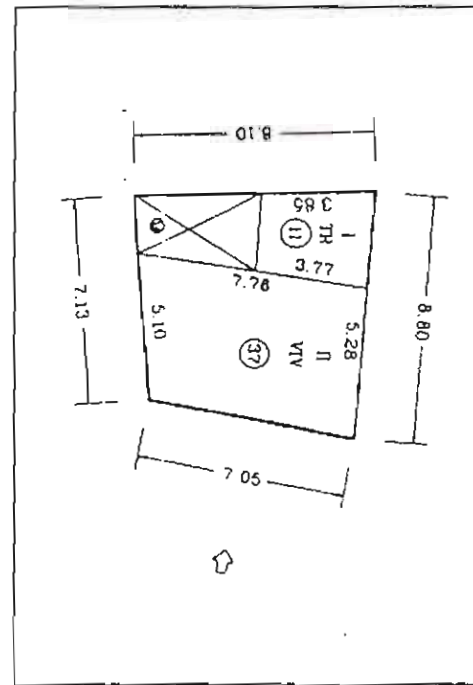
Adscripción tipológica Interés Arquitectónico Valores de conservación

EDIFICIO SINGULAR
 G - INMUEBLE GOTICO
 T - GOTICO CON TRANSF. AL BARROCO
 B - INMUEBLE BARROCO
 C - CASA DE MENESETRALES
 V - COMPOSICION EN V
 A - COMPOSICION EN A
 EDIFICIO EN SERIE
 E - EJE UNICO
 S - CON ESCALERA
 1 - A UNA MANO
 2 - A DOS MANOS
 X - SIN ADSCRIPCION
 O - OTRAS

EDIFICIO SINGULAR
 U - UNIDAD DE ESTILO
 A - CON ALTERACIONES

EDIFICIO DE INTERES AMBIENTAL
 T - CLARIDAD DE TIPO
 F - INTERES DE FACHADA
 1 - ALGUN INTERES
 X - NINGUN INTERES

M - CARACTER MONUMENTAL
 H - ALTO VALOR HISTORICO Y ARQUITECTONICO
 R - REFORMAS IRREVERSIBLES EN SU INTERIOR
 S - ELEMENTOS ESTRUCTURALES VALOR ARQUITECTONICO
 E - EL SINGULARS INTERIORES EXCEPCIONALES
 C - FACHADA CON VALOR DE CONSERVACION
 F - FACHADA NORMALIZADA
 D - FACHADA NORMALIZ. DE SEQUILIBRIO ALTURA
 N - FACHADA NO NORMALIZADA
 A - ELEMENTOS ARQUITECTONICOS AISLADOS
 X - EDIFICIO SIN VALOR DE CONS. NEUTRO
 P - EDIFICIO SIN VALOR DE CONS. PERTURBADOR



PLANTA CATASTRAL



FOTOGRAFIA

CALIFICACION

M - MONUMENTO
 1 - PROTEGIDO MONUMENTAL
 2 - PROTEGIDO INTEGRAL
 3 - PROTEGIDO ESTRUCTURAL
 4 - PROTEGIDO AMBIENTAL 4A
 5 - PROTEGIDO AMBIENTAL 4B
 6 - PROTEGIDO AMBIENTAL 4C
 7 - PROTEGIDO AMBIENTAL 4D
 S - SUSTITUIBLE

GRADO DE INTERVENCION

Obras admisibles Numero máx. de plantas X - EXISTENTE
 1 - 7 - NUMERO MAXIMO
 Altura de cornisa X - EXISTENTE
 1 - 25 - METROS DE ALTURA MAXIMO

Observaciones

DILIGENCIA: Para hacer constar que el presente documento es parte integrante del "PROYECTO DE PLAN ESPECIAL DE PROTECCIÓN DEL CONJUNTO HISTORICO ARTÍSTICO DE SAGUNTO" aprobado provisionalmente por el Pleno de la Corporación municipal en sesión de fecha 9 de junio de 2006, proyecto que consta de 80 Fojos, numerados del 1 al 80, 8 planos, numerados del 1 al 8 y resto de la documentación integrada por 1333 fichas numeradas de la 1 a la 1333.

Sagunto, 2 de junio de 2006.

EL SECRETARIO GENERAL

Fdo. Emilio Olmos Gimeno.

ALZADO

1/200



Mos

DATOS GENERALES

Calle N. Manzana Parcela

Ocupación Aprovechamiento Régimen de Propiedad

A
T - TOTAL
P - PARCIAL P PISOS
B - PARCIAL P BAJA
A - ABANDONADO

A - ALOQUILER
P - PROP

Usos Estado de la edificación

P - PUBLICO
R - RESIDENCIAL
C - COMERCIAL
S - SOLAR

R - REHABILITADO
S - SUSTITUIDO
B - BUEN ESTADO
D - DESPERFECTOS LEVES
G - DESPERFECTOS GRAVES
X - RUINA
L - SOLAR

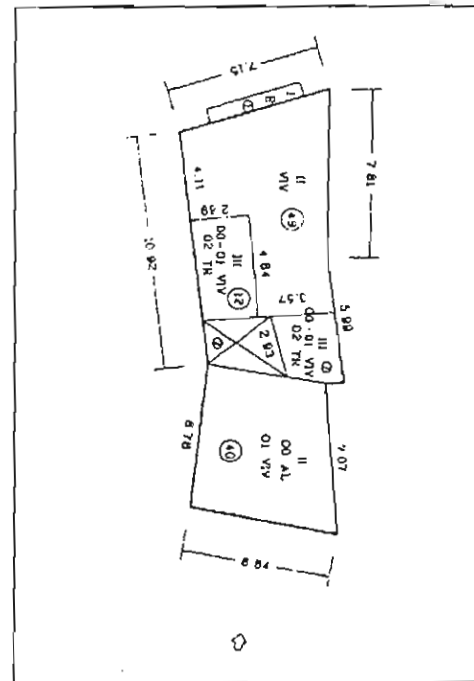
VALORACION ARQUITECTONICA

Adscripción tipológica Interés Arquitectónico Valores de conservación

EDIFICIO SINGULAR
G - INMUEBLE GÓTICO
T - GÓTICO CON TRANSF AL BARROCO
B - INMUEBLE BARROCO
CASA DE MENESERALES
V - COMPOSICIÓN EN V
A - COMPOSICIÓN EN A
EDIFICIO EN SERIE
E - EJE ÚNICO
S - CON ESCALERA
1 - A UNA MANO
2 - A DOS MANOS
X - SIN DESCRIPCIÓN
O - OTRAS

EDIFICIO SINGULAR
U - UNIDAD DE ESTILO
A - CON ALTERACIONES
EDIFICIO DE INTERÉS AMBIENTAL
T - CLARIDAD DE TIPO
F - INTERÉS DE FACHADA
I - ALGUN INTERÉS
X - NINGUN INTERÉS

M - CARACTER MONUMENTAL
X - ALTO VALOR HISTÓRICO Y ARQUITECTÓNICO
R - REFORMAS IRREVERSIBLES EN SU INTERIOR
S - ELEMENTOS ESTRUCTURALES VALOR ARQUIT.
E - EL SINGULARES INTERIORES EXCEPCIONALES
C - FACHADA CON VALOR DE CONSERVACIÓN
F - FACHADA NORMALIZADA
D - FACHADA NORMALIZ. DESEQUILIBRIO ALTURA
N - FACHADA NO NORMALIZADA
A - ELEMENTOS ARQUITECTÓNICOS AISLAOS
X - EDIFICIO SIN VALOR DE CONS. - NEUTRO
P - EDIFICIO SIN VALOR DE CONS. - PERTURBADOR



PLANTA CATASTRAL



FOTOGRAFIA

CALIFICACION

M - MONUMENTO
1 - PROTEGIDO MONUMENTAL
2 - PROTEGIDO INTEGRAL
3 - PROTEGIDO ESTRUCTURAL
4 - PROTEGIDO AMBIENTAL 4A
5 - PROTEGIDO AMBIENTAL 4B
6 - PROTEGIDO AMBIENTAL 4C
7 - PROTEGIDO AMBIENTAL 4D
S - SUSTITUIBLE

GRADO DE INTERVENCIÓN

Obras admisibles Numero máx. de plantas X - EXISTENTE
1 - 7 - NUMERICO MAXIMO
Altura de cornisa X - EXISTENTE
1 - 25 - METROS DE ALTURA MAXIMO
K - CONSOLIDACION
C - CONSERVACION
R - RESTAURACION
Z - REFORMA
T - REESTRUCTURACION DE CUBIERTAS
F - REESTRUCTURACION
A - ADICION DE PLANTAS
N - OBRA NUEVA CON CONS. DE ELEMENTOS
W - REEDIFICACION

Observaciones

También tiene entrada por c/ Calvario nº 72.

DILIGENCIA: Para hacer constar que el presente documento es parte integrante del "PROYECTO DE PLAN ESPECIAL DE PROTECCIÓN DEL CONJUNTO HISTÓRICO ARTÍSTICO DE SAGUNTO" aprobado provisionalmente por el Pleno de la Corporación municipal en sesión de fecha 9 de junio de 2000, proyecto que consta de 80 folios, numerados del 1 al 80, 8 planos, numerados del 1 al 8 y resto de la documentación integrada por 1333 fichas numeradas de la 1 a la 333.
Sagunto, 2 de junio de 2006.
EL SECRETARIO GENERAL.
Fdo. Emilio Casas Gimeno.

ALZADO

M29

DATOS GENERALES

Calle N. Manzana Parcela

LLIRIA 11 39551 3

Ocupación Aprovechamiento Régimen de Propiedad

T - TOTAL
 P - PARCIAL P PISOS
 B - PARCIAL P BAJA
 A - ABANDONADO
 2.23
 A - ALQUILER
 P - PROP

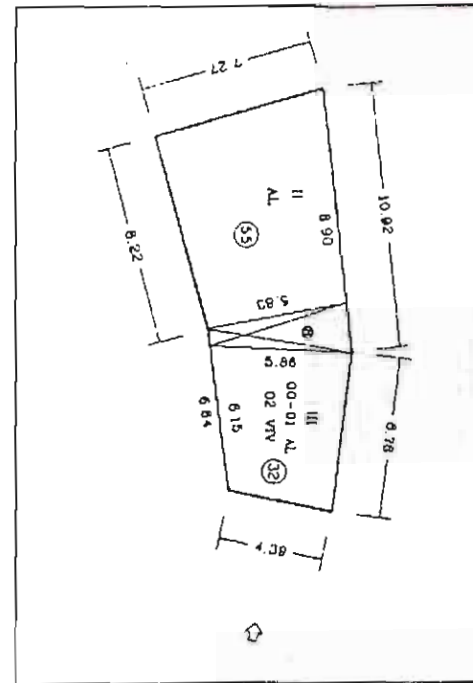
Usos Estado de la edificación

P - PUBLICO
 R - RESIDENCIAL
 C - COMERCIAL
 S - SOLAR
 D
 R - REHABILITADO
 S - SUSTITUIDO
 B - BUEN ESTADO
 D - DESPERFECTOS LEVES
 G - DESPERFECTOS GRAVES
 X - RUINA
 L - SOLAR

VALORACION ARQUITECTONICA

Adscripción tipológica Interés Arquitectónico Valores de conservación

2 I N
EDIFICIO SINGULAR
 G - INMUEBLE GOTICO
 T - I GOTICO CON TRANSF AL BARROCO
 B - INMUEBLE BARROCO
CASA DE MENESESALES
 V - COMPOSICION EN V
 A - COMPOSICION EN A
EDIFICIO EN SERIE
 E - EJE UNICO
 S - CON ESCALERA
 1 - A UNA MANO
 2 - A DOS MANOS
 X - SIN ADSCRIPCION
 O - OTRAS
EDIFICIO SINGULAR
 U - UNIDAD DE ESTILO
 A - CON ALTERACIONES
EDIFICIO DE INTERES AMBIENTAL
 T - CLARIDAD DE TIPO
 F - INTERES DE FACHADA
 I - ALGUN INTERES
 X - NINGUN INTERES
 M - CARACTER MONUMENTAL
 H - ALTO VALOR HISTORICO Y ARQUITECTONICO
 R - REFORMAS IRREVERSIBLES EN SU INTERIOR
 S - ELEMENTOS ESTRUCTURALES VALOR ARQUITECTONICO
 E - EL SINGULARES INTERIORES EXCEPCIONALES
 C - FACHADA CON VALOR DE CONSERVACION
 F - FACHADA NORMALIZADA
 D - FACHADA NORMALIZ. DESEQUILIBRIO ALTURA
 N - FACHADA NO NORMALIZADA
 A - ELEMENTOS ARQUITECTONICOS AISLADOS
 X - EDIFICIO SIN VALOR DE CONSERVACION NEUTRO
 P - EDIFICIO SIN VALOR DE CONSERVACION PERTURBADOR



PLANTA CATASTRAL



FOTOGRAFIA

CALIFICACION

GRADO DE INTERVENCION

6 W X X
M - MONUMENTO
 1 - PROTEGIDO MONUMENTAL
 2 - PROTEGIDO INTEGRAL
 3 - PROTEGIDO ESTRUCTURAL
 4 - PROTEGIDO AMBIENTAL 4A
 5 - PROTEGIDO AMBIENTAL 4B
 6 - PROTEGIDO AMBIENTAL 4C
 7 - PROTEGIDO AMBIENTAL 4D
 S - SUSTITUIBLE
Obras admisibles
 K - CONSOLIDACION
 C - CONSERVACION
 R - RESTAURACION
 Z - REFORMA
 T - REESTRUCTURACION DE CUBIERTAS
 F - REESTRUCTURACION
 A - ADICION DE PLANTAS
 N - OBRA NUEVA CON CONS DE ELEMENTOS
 W - REEDIFICACION
Numero máx. de plantas
 X - EXISTENTE
 1 - NUMERO MAXIMO
Altura de cornisa
 X - EXISTENTE
 1 - 25 METROS DE ALTURA MAXIMO

Observaciones

También tiene entrada en c/ calvario nº 70.

DILIGENCIA: Para hacer constar que el presente documento es parte integrante del "PROYECTO DE PLAN ESPECIAL DE PROTECCIÓN DEL CONJUNTO HISTORICO ARTISTICO DE SAGUNTO" aprobado provisionalmente por el Pleno de la Corporación municipal en sesión de fecha 9 de junio de 2000, proyecto que consta de 80 Folios, numerados del 1 al 80, 8 planos, numerados del 1 al 8 y resto de la documentación integrada por 1333 fichas numeradas de la 1 a la 1333.
 Sagunto, 2 de julio de 2006,
EL SECRETARIO GENERAL.
 Fdo. Emilio Olmos Gimeno.

ALZADO

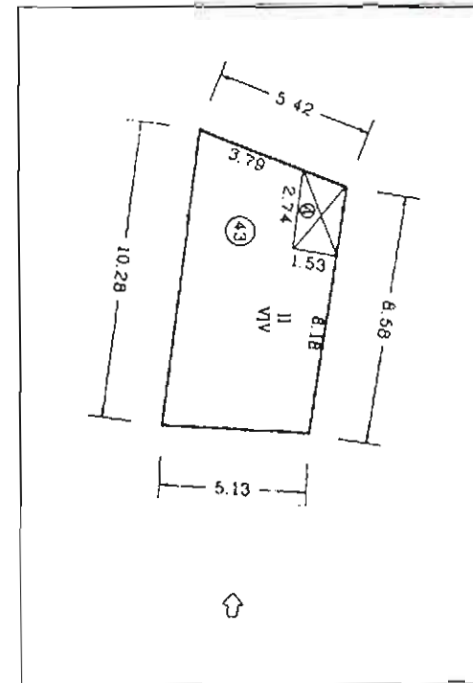
1180

DATOS GENERALES

Calle	N.	Manzana	Parcela
CALVARI	60	39551	6
Ocupación	Aprovechamiento	Régimen de Propiedad	
<input type="checkbox"/>	2.69	<input type="checkbox"/>	A - ALOQUILER P - PROP
Usos	Estado de la edificación		
<input type="checkbox"/>	<input type="checkbox"/>	<input type="checkbox"/>	R - REHABILITADO S - SUSTITUIDO B - BUEN ESTADO D - DESPERFECTOS LEVES G - DESPERFECTOS GRAVES X - RUINA L - SOLAR

VALORACION ARQUITECTONICA

Adscripción tipológica	Interés Arquitectónico	Valores de conservación
1	F	F
EDIFICIO SINGULAR G - INMUEBLE GÓTICO T - I GÓTICO CON TRANSF AL BARROCO B - INMUEBLE BARROCO CASA DE MENESERALES V - COMPOSICION EN V A - COMPOSICION EN A EDIFICIO EN SERIE E - EJE UNICO S - CON ESCALERA 1 - A UNA MANO 2 - A DOS MANOS X - SIN ADSCRIPCION O - OTRAS	EDIFICIO SINGULAR U - UNIDAD DE ESTILO A - CON ALTERACIONES EDIFICIO DE INTERES AMBIENTAL T - CLARIDAD DE TIPO F - INTERES DE FACHADA I - ALGUN INTERES X - NINGUN INTERES	M - CARACTER MONUMENTAL H - ALTO VALOR HISTORICO Y ARQUITECTONICO R - REFORMAS IRREVERSIBLES EN SU INTERIOR S - ELEMENTOS ESTRUCTURALES VALOR ARQUIT E - EL SINGULARES INTERIORES EXCEPCIONALES C - FACHADA CON VALOR DE CONSERVACION F - FACHADA NORMALIZADA D - FACHADA NORMALIZ. DESEQUILIBRIO ALTURA N - FACHADA NO NORMALIZADA A - ELEMENTOS ARQUITECTONICOS AISLADOS X - EDIFICIO SIN VALOR DE CONS. - NEUTRO P - EDIFICIO SIN VALOR DE CONS. - PERTURBADOR



PLANTA CATASTRAL



FOTOGRAFIA

CALIFICACION

4

M - MONUMENTO
 1 - PROTEGIDO MONUMENTAL
 2 - PROTEGIDO INTEGRAL
 3 - PROTEGIDO ESTRUCTURAL
 4 - PROTEGIDO AMBIENTAL 4A
 5 - PROTEGIDO AMBIENTAL 4B
 6 - PROTEGIDO AMBIENTAL 4C
 7 - PROTEGIDO AMBIENTAL 4D
 S - SUSTITUIBLE

GRADO DE INTERVENCION

Obras admisibles: **K,C,R,Z,T,F**

Numero máx. de plantas: X - EXISTENTE
 1 - 7 - NUMERO MAXIMO

Altura de cornisa: X - EXISTENTE
 1 - 25 - METROS DE ALTURA MAXIMO

K - CONSOLIDACION
 C - CONSERVACION
 R - RESTAURACION
 Z - REFORMA
 T - REESTRUCTURACION DE CUBIERTAS
 F - REESTRUCTURACION
 A - ADICION DE PLANTAS
 N - OBRA NUEVA CON CONS DE ELEMENTOS
 W - REEDIFICACION

Observaciones

Empty box for observations.

DILIGENCIA: Para hacer constar que el presente documento es parte integrante del "PROYECTO DE PLAN ESPECIAL DE PROTECCION DEL CONJUNTO HISTORICO ARTISTICO DE SAGUNTO" aprobado provisionalmente por el Pleno de la Corporación municipal en sesión de fecha 9 de junio de 2000, proyecto que consta de 80 folios, numerados del 1 al 80, 8 planos, numerados del 1 al 8 y resto de la documentación integrada por 1333 fichas numeradas de la 1 a la 1333.

Sagunto, 2 de junio de 2006.

[Signature]
 EL SECRETARIO GENERAL.

Fdo. Emilio Olmos Gimeno.

ALZADO



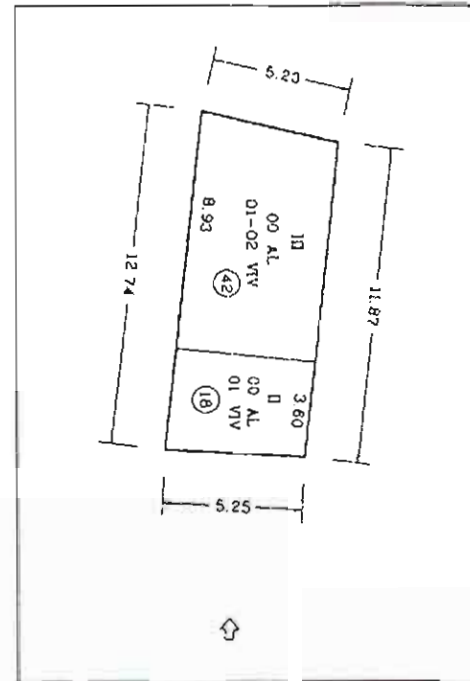
1231

DATOS GENERALES

Calle	N.	Manzana	Parcela
CALVARI	64	39551	8
Ocupación	Aprovechamiento	Régimen de Propiedad	
<input type="checkbox"/>	2.39	<input type="checkbox"/>	A - ALQUILER P - PROP
Usos	Estado de la edificación		
<input checked="" type="checkbox"/> R	<input type="checkbox"/>	<input type="checkbox"/>	R - REHABILITADO S - SUSTITUIDO B - BUEN ESTADO D - DESPERFECTOS LEVES G - DESPERFECTOS GRAVES X - RUINA L - SOLAR

VALORACION ARQUITECTONICA

Adscripción tipológica	Interés Arquitectónico	Valores de conservación
<input checked="" type="checkbox"/>	<input checked="" type="checkbox"/>	<input checked="" type="checkbox"/>
<p>EDIFICIO SINGULAR</p> <p>Q - INMUEBLE GÓTICO</p> <p>T - IGÓTICO CON TRANSF AL BARROCO</p> <p>B - INMUEBLE BARROCO</p> <p>CASA DE MENESTRALES</p> <p>V - COMPOSICION EN V</p> <p>A - COMPOSICION EN A</p> <p>EDIFICIO EN SERIE</p> <p>E - EJE UNICO</p> <p>S - CON ESCALERA</p> <p>1 - A UNA MANO</p> <p>2 - A DOS MANOS</p> <p>X - SIN ADSCRIPCION</p> <p>O - OTRAS</p>	<p>EDIFICIO SINGULAR</p> <p>U - UNIDAD DE ESTILO</p> <p>A - CON ALTERACIONES</p> <p>EDIFICIO DE INTERÉS AMBIENTAL</p> <p>I - CLARIDAD DE TIPO</p> <p>F - INTERES DE FACHADA</p> <p>I - ALGUN INTERES</p> <p>X - NINGUN INTERES</p>	<p>M - CARACTER MONUMENTAL</p> <p>H - ALTO VALOR HISTORICO Y ARQUITECTONICO</p> <p>R - REFORMAS IRREVERSIBLES EN SU INTERIOR</p> <p>S - ELEMENTOS ESTRUCTURALES VALOR ARGUIT</p> <p>E - EL SINGULARES INTERIORES EXCEPCIONALES</p> <p>C - FACHADA CON VALOR DE CONSERVACION</p> <p>F - FACHADA NORMALIZADA</p> <p>D - FACHADA NORMALIZADA DESEQUILIBRIO ALTURA</p> <p>N - FACHADA NO NORMALIZADA</p> <p>A - ELEMENTOS ARQUITECTONICOS AISLADOS</p> <p>X - EDIFICIO SIN VALOR DE CONS - NEUTRO</p> <p>P - EDIFICIO SIN VALOR DE CONS - PERTURBADOR</p>



PLANTA CATASTRAL



FOTOGRAFIA

CALIFICACION

S

M - MONUMENTO

1 - PROTEGIDO MONUMENTAL

2 - PROTEGIDO INTEGRAL

3 - PROTEGIDO ESTRUCTURAL

4 - PROTEGIDO AMBIENTAL 4A

5 - PROTEGIDO AMBIENTAL 4B

6 - PROTEGIDO AMBIENTAL 4C

7 - PROTEGIDO AMBIENTAL 4D

S - SUSTITUIBLE

GRADO DE INTERVENCION

Obras admisibles	Numero máx. de plantas
<input checked="" type="checkbox"/> W	<input type="checkbox"/> PB+1 X - EXISTENTE 1 - 7 - NUMERO MAXIMO
<p>K - CONSOLIDACION</p> <p>C - CONSERVACION</p> <p>R - RESTAURACION</p> <p>Z - REFORMA</p> <p>T - REESTRUCTURACION DE CUBIERTAS</p> <p>F - REESTRUCTURACION</p> <p>A - ADICION DE PLANTAS</p> <p>N - OBRA NUEVA CON CONS DE ELEMENTOS</p> <p>W- REEDIFICACION</p>	<p>Altura de cornisa</p> <p><input type="checkbox"/> 6 X - EXISTENTE 1 - 25 - METROS DE ALTURA MAXIMO</p>

Observaciones

Observaciones:

DILIGENCIA: Para hacer constar que el presente documento es parte integrante del "PROYECTO DE PLAN ESPECIAL DE PROTECCIÓN DEL CONJUNTO HISTORICO ARTÍSTICO DE SAGUNTO" aprobado provisionalmente por el Pleno de la Corporación municipal en sesión de fecha 9 de junio de 2006, proyecto que consta de 80 Folios, numerados del 1 al 80, 8 planos, numerados del 1 al 8 y resto de la documentación integrada por 1333 fichas numeradas de la 1 a la 1333.

Sagunto, 2 de junio de 2006.
EL SECRETARIO GENERAL

Fdo. Emilio Olmos Gimeno.

ALZADO



DATOS GENERALES

Calle N. Manzana Parcela

Ocupación Aprovechamiento Régimen de Propiedad A - ALQUILER P - PROP

Usos Estado de la edificación R - REHABILITADO S - SUSTITUIDO B - BUEN ESTADO D - DESPERFECTOS LEVES G - DESPERFECTOS GRAVES X - RUINA L - SOLAR

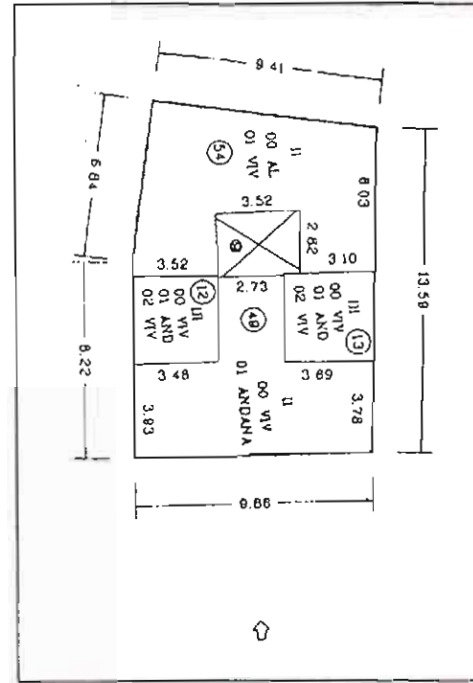
VALORACION ARQUITECTONICA

Adscripción tipológica Interés Arquitectónico Valores de conservación

EDIFICIO SINGULAR
 G - INMUEBLE GÓTICO
 T - GÓTICO CON TRANSF. AL BARROCO
 B - INMUEBLE BARROCO
 CASA DE MENESTRALES
 V - COMPOSICIÓN EN V
 A - COMPOSICIÓN EN A
EDIFICIO EN SERIE
 E - EJE ÚNICO
 S - CON ESCALERA
 1 - A UNA MANO
 2 - A DOS MANOS
 X - SIN ADSCRIPCIÓN
 O - OTRAS

EDIFICIO SINGULAR
 U - UNIDAD DE ESTILO
 A - CON ALTERACIONES
EDIFICIO DE INTERÉS AMBIENTAL
 T - CLARIDAD DE TIPO
 F - INTERES DE FACHADA
 I - ALGUN INTERÉS
 X - NINGUN INTERÉS

M - CARACTER MONUMENTAL
 H - ALTO VALOR HISTÓRICO Y ARQUITECTÓNICO
 R - REFORMAS IRREVERSIBLES EN SU INTERIOR
 S - ELEMENTOS ESTRUCTURALES VALOR ARQUITECTÓNICO
 E - EL SINGULAR ES INTERIORES EXCEPCIONALES
 C - FACHADA CON VALOR DE CONSERVACIÓN
 F - FACHADA NORMALIZADA
 D - FACHADA NORMALIZ. Desequilibrio altura
 N - FACHADA NO NORMALIZADA
 A - ELEMENTOS ARQUITECTÓNICOS AISLADOS
 X - EDIFICIO SIN VALOR DE CONSERVACIÓN - NEUTRO
 P - EDIFICIO SIN VALOR DE CONSERVACIÓN - PERTURBADOR



PLANTA CATASTRAL



FOTOGRAFIA

CALIFICACION

M - MONUMENTO
 1 - PROTEGIDO MONUMENTAL
 2 - PROTEGIDO INTEGRAL
 3 - PROTEGIDO ESTRUCTURAL
 4 - PROTEGIDO AMBIENTAL 4A
 5 - PROTEGIDO AMBIENTAL 4B
 6 - PROTEGIDO AMBIENTAL 4C
 7 - PROTEGIDO AMBIENTAL 4D
 S - SUSTITUIBLE

GRADO DE INTERVENCION

Obras admisibles Numero máx. de plantas X - EXISTENTE 1 - 7 - NUMERO MAXIMO

Altura de cornisa X - EXISTENTE 1 - 25 - METROS DE ALTURA MAXIMO

K - CONSOLIDACION
 C - CONSERVACION
 R - RESTAURACION
 Z - REFORMA
 T - REESTRUCTURACION DE CUBIERTAS
 F - REESTRUCTURACION
 A - ADICION DE PLANTAS
 N - OBRA NUEVA CON CONS. DE ELEMENTOS
 W - REEDIFICACION

Observaciones

DILIGENCIA: Para hacer constar que el presente documento es parte integrante del "PROYECTO DE PLAN ESPECIAL DE PROTECCIÓN DEL CONJUNTO HISTÓRICO ARTÍSTICO DE SAGUNTO" aprobado provisionalmente por el Pleno de la Corporación municipal en sesión de fecha 9 de junio de 2000, proyecto que consta de 80 Folios, numerados del 1 al 80, 8 planos, numerados del 1 al 8 y resto de la documentación integrada por 1333 fichas numeradas de la 1 a la 1333.

Sagunto, 8 de julio de 2006.
 EL SECRETARIO GENERAL.


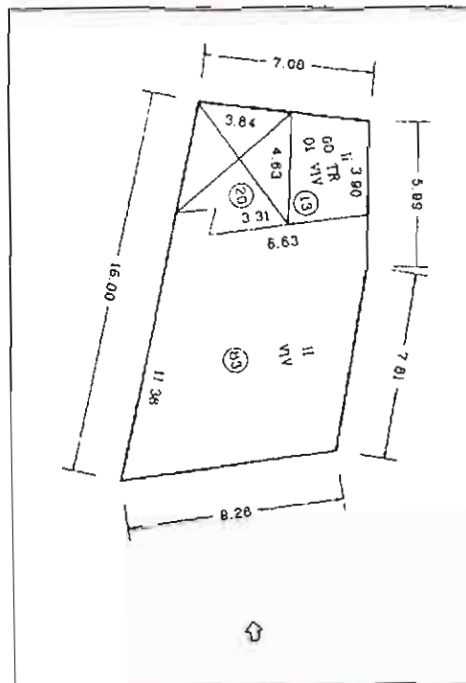
Fdo. Emilio Olmos Gimeno.

ALZADO

Handwritten signature

DATOS GENERALES

Calle	N.	Manzana	Parcela
CALVARI	74	39551	10
Ocupación	Aprovechamiento	Régimen de Propiedad	
A	2.10	A - ALQUILER P - PROP	
Usos	Estado de la edificación		
R	D.G		R - REHABILITADO S - SUSTITUIDO B - BUEN ESTADO D - DESPERFECTOS LEVES G - DESPERFECTOS GRAVES X - RUINA L - SOLAR



PLANTA CATASTRAL

FOTOGRAFIA

VALORACION ARQUITECTONICA

Adscripción tipológica	Interés Arquitectónico	Valores de conservación
2	F	F
<p>EDIFICIO SINGULAR</p> <p>G - INMUEBLE GÓTICO</p> <p>T - GÓTICO CON TRANSF AL BARROCO</p> <p>B - INMUEBLE BARROCO</p> <p>CASA DE MENESESALES</p> <p>V - COMPOSICIÓN EN V</p> <p>A - COMPOSICIÓN EN A</p> <p>EDIFICIO EN SERIE</p> <p>E - EL ÚNICO</p> <p>S - CON ESCALERA</p> <p>1 - A UNA MANO</p> <p>2 - A DOS MANOS</p> <p>X - SIN ADSCRIPCIÓN</p> <p>O - OTRAL</p>	<p>EDIFICIO SINGULAR</p> <p>U - UNIDAD DE ESTILO</p> <p>A - CON ALTERACIONES</p> <p>EDIFICIO DE INTERÉS AMBIENTAL</p> <p>T - CLARIDAD DE TIPO</p> <p>F - INTERÉS DE FACHADA</p> <p>I - ALGUN INTERÉS</p> <p>X - NINGUN INTERÉS</p>	<p>M - CARACTER MONUMENTAL</p> <p>H - ALTO VALOR HISTÓRICO Y ARQUITECTÓNICO</p> <p>R - REFORMAS IRREVERSIBLES EN SU INTERIOR</p> <p>S - ELEMENTOS ESTRUCTURALES VALOR ARQUIT</p> <p>E - EL SINGULARES INTERIORES EXCEPCIONALES</p> <p>C - FACHADA CON VALOR DE CONSERVACIÓN</p> <p>F - FACHADA NORMALIZADA</p> <p>D - FACHADA NORMALIZ. DESEQUILIBRIO ALTURA</p> <p>N - FACHADA NO NORMALIZADA</p> <p>A - ELEMENTOS ARQUITECTÓNICOS AISLADOS</p> <p>X - EDIFICIO SIN VALOR DE CONS - NEUTRO</p> <p>P - EDIFICIO SIN VALOR DE CONS - PERTURBADOR</p>

CALIFICACION

4

M - MONUMENTO

1 - PROTEGIDO MONUMENTAL

2 - PROTEGIDO INTEGRAL

3 - PROTEGIDO ESTRUCTURAL

4 - PROTEGIDO AMBIENTAL 4B

5 - PROTEGIDO AMBIENTAL 4S

6 - PROTEGIDO AMBIENTAL 4C

7 - PROTEGIDO AMBIENTAL 4D

S - SUSTITUIBLE

GRADO DE INTERVENCION

Obras admisibles	Numero máx. de plantas
K,C,R,Z,T,F	X X - EXISTENTE 1 7 - NUMERO MAXIMO
X	Altura de cornisa
X	X - EXISTENTE 1. 25 - METROS DE ALTURA MAXIMO

K - CONSOLIDACION
C - CONSERVACION
R - RESTAURACION
Z - REFORMA
T - REESTRUCTURACION DE CUBIERTAS
F - REESTRUCTURACION
A - ADICION DE PLANTAS
N - OBRA NUEVA CON CONS DE ELEMENTOS
W - REEDIFICACION

Observaciones

DILIGENCIA: Para hacer constar que el presente documento es parte integrante del "PROYECTO DE PLAN ESPECIAL DE PROTECCIÓN DEL CONJUNTO HISTÓRICO ARTÍSTICO DE SAGUNTO" aprobado provisionalmente por el Pleno de la Corporación municipal en sesión de fecha 9 de junio de 2000, proyecto que consta de 80 Folios, numerados del 1 al 80, 8 planos, numerados del 1 al 8 y resto de la documentación integrada por 1333 fichas numeradas de la 1 a la 1333.

Sagunto, 3 de junio de 2006.
EL SECRETARIO GENERAL.

(Handwritten signature)

Fdo. Emilio Olmos Gimeno.

ALZADO



1135

DILIGENCIA: Para hacer constar que el presente documento es parte integrante del "PROYECTO DE PLAN ESPECIAL DE PROTECCIÓN DEL CONJUNTO HISTÓRICO ARTÍSTICO DE SAGUNTO" aprobado provisionalmente por el Pleno de la Corporación municipal en sesión de fecha 9 de junio de 2000, proyecto que consta de 80 Fojos, numerados del 1 al 80, 8 planos, numerados del 1 al 8 y resto de la documentación integrada por 1333 fichas numeradas de la 1 a la 1333.

Sagunto, 2 de junio de 2006.
EL SECRETARIO GENERAL.


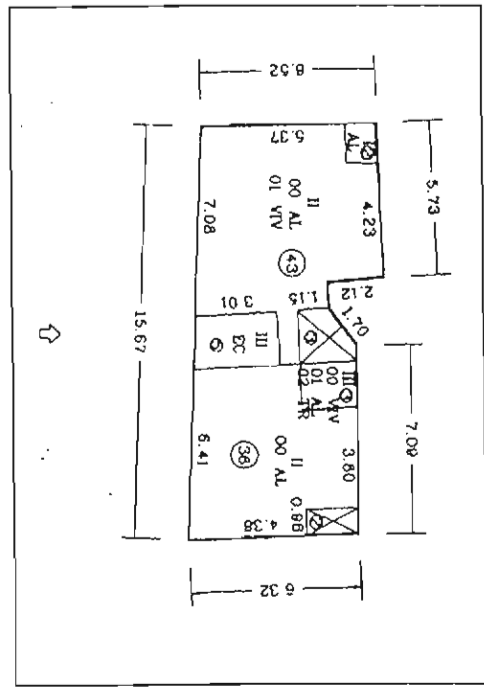

Fdo. Emilio Olmos Gimeno.

MANZANA 39552

1136

DATOS GENERALES

Calle	N.	Manzana	Parcela
VISTA ALEGRE	7	39552	1
Ocupación	Aprovechamiento	Régimen de Propiedad	
T	2.23	P	A - ALQUILER P - PROP
Usos	Estado de la edificación		
P	B	R - REHABILITADO S - SUSTITUIDO B - BUEN ESTADO D - DESPERFECTOS LEVES G - DESPERFECTOS GRAVES X - RUINA L - SOLAR	



PLANTA CATASTRAL

FOTOGRAFIA

VALORACION ARQUITECTONICA

Adscripción tipológica	Interés Arquitectónico	Valores de conservación
X	X	P
<p>EDIFICIO SINGULAR</p> <p>G - INMUEBLE GOTICO T - I GOTICO CON TRANSF AL BARROCO B - INMUEBLE BARROCO CASA DE MENESERALES V - COMPOSICION EN V A - COMPOSICION EN A EDIFICIO EN SERIE E - ÚNICO S - CON ESCALERA 1 - A UNA MANO 2 - A DOS MANOS X - SIN ADSCRIPCION O - OTRAS</p>	<p>EDIFICIO SINGULAR</p> <p>U - UNIDAD DE ESTILO A - CON ALTERACIONES</p> <p>EDIFICIO DE INTERÉS AMBIENTAL</p> <p>T - CLARIDAD DE TIPO F - INTERES DE FACHADA I - ALGUN INTERÉS X - NINGUN INTERÉS</p>	<p>M - CARACTER MONUMENTAL H - ALTO VALOR HISTÓRICO Y ARQUITECTÓNICO R - REFORMAS IRREVERSIBLES EN SU INTERIOR S - ELEMENTOS ESTRUCTURALES VALOR ARQUIT E - EL SINGULARES INTERIORES EXCEPCIONALES C - FACHADA CON VALOR DE CONSERVACION F - FACHADA NORMALIZADA D - FACHADA NO NORMALIZ. DESEQUILIBRIO ALTURA N - FACHADA NO NORMALIZADA A - ELEMENTOS ARQUITECTONICOS AISLADOS X - EDIFICIO SIN VALOR DE CONS. NEUTRO P - EDIFICIO SIN VALOR DE CONS. PERTURBADOR</p>

CALIFICACION

GRADO DE INTERVENCION

S	W	PB	X - EXISTENTE 1, 7 - NUMERO MAXIMO
<p>M - MONUMENTO</p> <p>1 - PROTEGIDO MONUMENTAL 2 - PROTEGIDO INTEGRAL 3 - PROTEGIDO ESTRUCTURAL 4 - PROTEGIDO AMBIENTAL 4A 5 - PROTEGIDO AMBIENTAL 4B 6 - PROTEGIDO AMBIENTAL 4C 7 - PROTEGIDO AMBIENTAL 4D S - SUSTITUIBLE</p>	<p>Obras admisibles</p> <p>K - CONSOLIDACION C - CONSERVACION R - RESTAURACION Z - REFORMA T - REESTRUCTURACION DE CUBIERTAS F - REESTRUCTURACION A - ADICION DE PLANTAS N - OBRA NUEVA CON CONS. DE ELEMENTOS W - REEDIFICACION</p>	<p>Numero máx. de plantas</p>	<p>Altura de cornisa</p> <p>X - EXISTENTE 1, 25 - METROS DE ALTURA MAXIMO</p>

Observaciones

DILIGENCIA: Para hacer constar que el presente documento es parte integrante del "PROYECTO DE PLAN ESPECIAL DE PROTECCIÓN DEL CONJUNTO HISTÓRICO ARTÍSTICO DE SAGUNTO" aprobado provisionalmente por el Pleno de la Corporación municipal en sesión de fecha 9 de junio de 2000, proyecto que consta de 80 Fojos, numerados del 1 al 80, 8 planos, numerados del 1 al 8 y resto de la documentación integrada por 1333 fichas numeradas de la 1 a la 1333.

Sagunto, 2 de julio de 2006.

EL SECRETARIO GENERAL.

Fdo. Emilio Olmos Gimeno.

ALZADO



1137

DATOS GENERALES

Calle **SANT DOMÈNEC** N. **18** Manzana **39552** Parcela **2**

Ocupación **T** Aprovechamiento **2.39** Régimen de Propiedad **[]**
 Usos **R** Estado de la edificación **B**

VALORACION ARQUITECTONICA

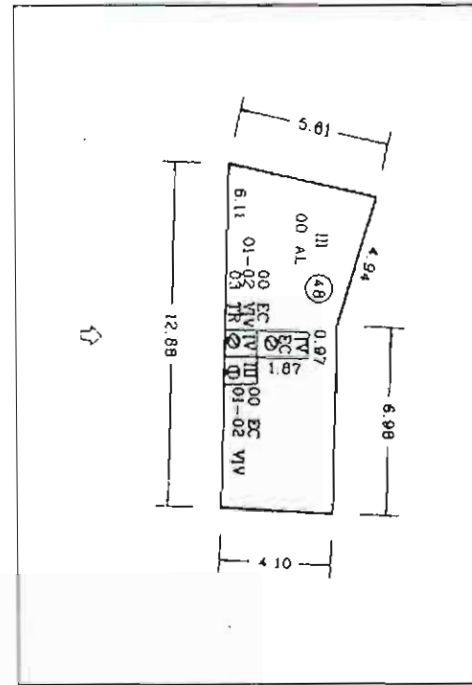
Adscripción tipológica **X** Interés Arquitectónico **X** Valores de conservación **P**

EDIFICIO SINGULAR
 G - INMUEBLE GOTICO
 T - I GOTICO CON TRANSF AL BARROCO
 B - INMUEBLE BARROCO
 CASA DE MESTRALES
 V - COMPOSICION EN V
 A - COMPOSICION EN A
 EDIFICIO EN SERIE
 E - EJE UNICO
 S - CON ESCALERA
 1 - A UNA MANO
 2 - A DOS MANOS
 X - SIN ADSCRIPCION
 O - OTRAS

EDIFICIO SINGULAR
 U - UNIDAD DE ESTILO
 A - CON ALTERACIONES

EDIFICIO DE INTERES AMBIENTAL
 T - CLARIDAD DE TIPO
 F - INTERES DE FACHADA
 I - ALGUN INTERES
 X - NINGUN INTERES

M - CARACTER MONUMENTAL
 H - ALTO VALOR HISTORICO Y ARQUITECTONICO
 R - REFORMAS IRREVERSIBLES EN SU INTERIOR
 S - ELEMENTOS ESTRUCTURALES VALOR ARQUITECTONICO
 E - EL SINGULARES INTERIORES EXCEPCIONALES
 C - FACHADA CON VALOR DE CONSERVACION
 D - FACHADA NORMALIZADA
 N - FACHADA NO NORMALIZADA
 A - ELEMENTOS ARQUITECTONICOS AISLADOS
 X - EDIFICIO SIN VALOR DE CONSERVACION NEUTRO
 P - EDIFICIO SIN VALOR DE CONSERVACION PERTURBADOR



PLANTA CATASTRAL



FOTOGRAFIA

CALIFICACION

S

M - MONUMENTO
 1 - PROTEGIDO MONUMENTAL
 2 - PROTEGIDO INTEGRAL
 3 - PROTEGIDO ESTRUCTURAL
 4 - PROTEGIDO AMBIENTAL 4A
 5 - PROTEGIDO AMBIENTAL 4B
 6 - PROTEGIDO AMBIENTAL 4C
 7 - PROTEGIDO AMBIENTAL 4D
 S - SUSTITUIBLE

GRADO DE INTERVENCION

Obras admisibles **W** Numero máx. de plantas **PB+1**
 Altura de cornisa **6**

X - EXISTENTE
 1 - 7 - NUMERO MAXIMO

X - EXISTENTE
 1 - 25 - METROS DE ALTURA MAXIMO

K - CONSOLIDACION
 C - CONSERVACION
 R - RESTAURACION
 Z - REFORMA
 T - REESTRUCTURACION DE CUBIERTAS
 F - REESTRUCTURACION
 A - ADICION DE PLANTAS
 N - OBRA NUEVA CON CONS DE ELEMENTOS
 W - REEDIFICACION

Observaciones

[Empty box for observations]

DILIGENCIA: Para hacer constar que el presente documento es parte integrante del "PROYECTO DE PLAN ESPECIAL DE PROTECCION DEL CONJUNTO HISTORICO ARTISTICO DE SAGUNTO" aprobado provisionalmente por el Pleno de la Corporación municipal en sesión de fecha 9 de junio de 2000, proyecto que consta de 80 folios, numerados del 1 al 80, 8 planos, numerados del 1 al 8 y resto de la documentación integrada por 1333 fichas numeradas de la 1 a la 1333.

Sagunto, 2 de junio de 2006.
 EL SECRETARIO GENERAL.
 Fdo. Emilio Olmos Ginejo.

ALZADO



DATOS GENERALES

Calle N. Manzana Parcela

Ocupación Aprovechamiento Régimen de Propiedad

Usos Estado de la edificación

Legenda Ocupación:
 T - TOTAL
 P - PARCIAL P PISOS
 B - PARCIAL P BAJA
 A - ABANDONADO

Legenda Usos:
 P - PUBLICO
 R - RESIDENCIAL
 C - COMERCIAL
 S - SOLAR

Legenda Régimen de Propiedad:
 A - ALOJILER
 P - PROP

Legenda Estado de la edificación:
 R - REHABILITADO
 S - SUSTITUIDO
 B - BUEN ESTADO
 D - DESPERFECTOS LEVES
 G - DESPERFECTOS GRAVES
 X - RUINA
 L - SOLAR

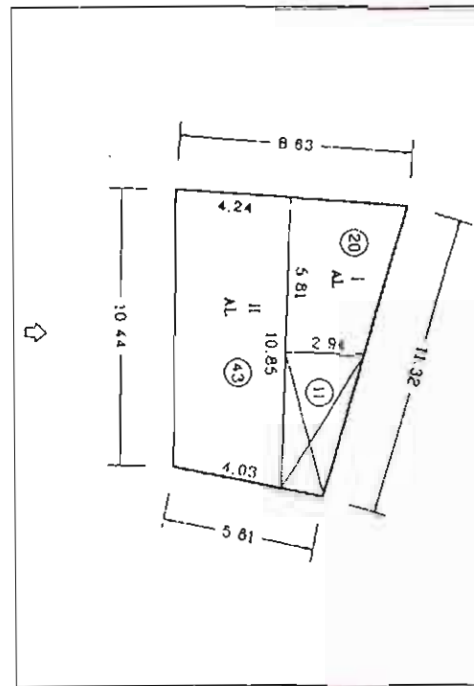
VALORACION ARQUITECTONICA

Adscripción tipológica Interés Arquitectónico Valores de conservación

Legenda Adscripción tipológica:
 EDIFICIO SINGULAR
 G - INMUEBLE GÓTICO
 T - GÓTICO CON TRANSF AL BARROCO
 B - INMUEBLE BARROCO
 CASA DE MENESETRALES
 V - COMPOSICION EN V
 A - COMPOSICION EN A
 EDIFICIO EN SERIE
 E - EJE UNICO
 S - CON ESCALERA
 1 - A UNA MANO
 2 - A DOS MANOS
 X - SIN ADSCRIPCION
 O - OTRAS

Legenda Interés Arquitectónico:
 EDIFICIO SINGULAR
 U - UNIDAD DE ESTILO
 A - CON ALTERACIONES
 EDIFICIO DE INTERES AMBIENTAL
 T - CLARIDAD DE TIPO
 F - INTERES DE FACHADA
 I - ALGUN INTERES
 X - NINGUN INTERES

Legenda Valores de conservación:
 M - CARACTER MONUMENTAL
 H - ALTO VALOR HISTORICO Y ARQUITECTONICO
 R - REFORMAS IRREVERSIBLES EN SU INTERIOR
 S - ELEMENTOS ESTRUCTURALES VALOR ARGUT
 E - EL SINGULARES INTERIORES EXCEPCIONALES
 C - FACHADA CON VALOR DE CONSERVACION
 F - FACHADA NORMALIZADA
 D - FACHADA NORMALIZ. DESEQUILIBRIO ALTURA
 N - FACHADA NO NORMALIZADA
 A - ELEMENTOS ARQUITECTONICOS AISLADOS
 X - EDIFICIO SIN VALOR DE CONS. NEUTRO
 P - EDIFICIO SIN VALOR DE CONS. PERTURBADOR



PLANTA CATASTRAL



FOTOGRAFIA

CALIFICACION

Legenda:
 M - MONUMENTO
 1 - PROTEGIDO MONUMENTAL
 2 - PROTEGIDO INTEGRAL
 3 - PROTEGIDO ESTRUCTURAL
 4 - PROTEGIDO AMBIENTAL 4A
 5 - PROTEGIDO AMBIENTAL 4B
 6 - PROTEGIDO AMBIENTAL 4C
 7 - PROTEGIDO AMBIENTAL 4D
 S - SUSTITUIBLE

GRADO DE INTERVENCION

Obras admisibles Numero máx. de plantas X - EXISTENTE; 1 - 7 - NUMERO MAXIMO

Altura de cornisa X - EXISTENTE; 1 - 25 - METROS C. ALTURA MAXIMO

Legenda Obras admisibles:
 K - CONSOLIDACION
 C - CONSERVACION
 R - RESTAURACION
 Z - REFORMA
 T - REESTRUCTURACION DE CUBIERTAS
 F - REESTRUCTURACION
 A - ADICION DE PLANTAS
 N - OBRA NUEVA CON CONS. DE ELEMENTOS
 W - REEDIFICACION

Observaciones

DILIGENCIA: Para hacer constar que el presente documento es parte integrante del "PROYECTO DE PLAN ESPECIAL DE PROTECCION DEL CONJUNTO HISTORICO ARTISTICO DE SAGUNTO" aprobado provisionalmente por el Pleno de la Corporación municipal en sesión de fecha 9 de junio de 2000, proyecto que consta de 80 folios, numerados del 1 al 80, 8 planos, numerados del 1 al 8 y resto de la documentación integrada por 1333 fichas numeradas de la 1 a la 1333.

Sagunto, 2 de junio de 2006.
 EL SECRETARIO GENERAL.

Fda. Emilio Olmos Gimeno.

ALZADO



1189

DATOS GENERALES

Calle N. Manzana Parcela

Ocupación Aprovechamiento Régimen de Propiedad A - ALQUILER P - PROF

Usos Estado de la edificación R - REHABILITADO S - SUSTITUIDO B - BUEN ESTADO D - DESPERFECTOS LEVES G - DESPERFECTOS GRAVES X - RUINA L - SOLAR

VALORACION ARQUITECTONICA

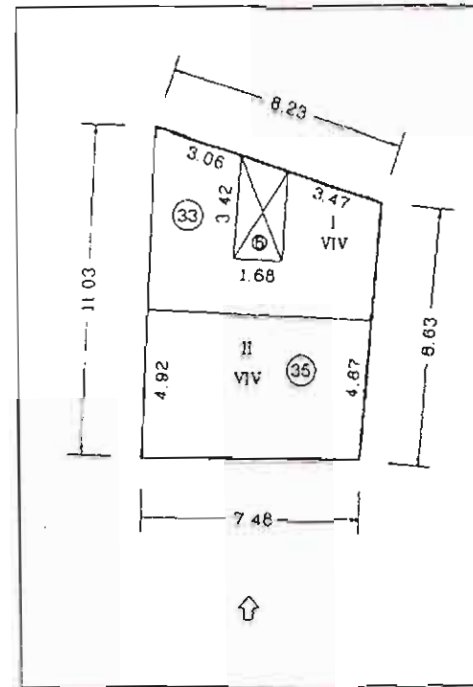
Adscripción tipológica Interés Arquitectónico Valores de conservación

EDIFICIO SINGULAR
 G - INVUEBLE GÓTICO
 T - I GÓTICO CON TRANSF. AL BARROCO
 B - INVUEBLE BARROCO
 CASA DE MENESERALES
 V - COMPOSICIÓN EN V
 A - COMPOSICIÓN EN A
 EDIFICIO EN SERIE
 E - EJE ÚNICO
 S - CON ESCALERA
 1 - A UNA MANO
 2 - A DOS MANOS
 X - SIN ADSCRIPCIÓN
 O - OTRAS

EDIFICIO SINGULAR
 U - UNIDAD DE ESTILO
 A - CON ALTERACIONES

EDIFICIO DE INTERÉS AMBIENTAL
 T - CLARIDAD DE TIPO
 F - INTERÉS DE FACHADA
 I - ALGUN INTERÉS
 X - NINGUN INTERÉS

M - CARÁCTER MONUMENTAL
 H - ALTO VALOR HISTÓRICO Y ARQUITECTÓNICO
 R - REFORMAS IRREVERSIBLES EN SU INTERIOR
 S - ELEMENTOS ESTRUCTURALES VALOR ARQUITECTÓNICO
 E - EL SINGULARES INTERIORES EXCEPCIONALES
 C - FACHADA CON VALOR DE CONSERVACIÓN
 F - FACHADA NORMALIZADA
 D - FACHADA NORMALIZADA DE EQUILIBRIO ALTURA
 N - FACHADA NO NORMALIZADA
 A - ELEMENTOS ARQUITECTONICOS AISLADOS
 X - EDIFICIO SIN VALOR DE CONS. - NEUTRO
 P - EDIFICIO SIN VALOR DE CONS. - PERTURBADOR



PLANTA CATASTRAL



FOTOGRAFIA

CALIFICACION

M - MONUMENTO
 1 - PROTEGIDO MONUMENTAL
 2 - PROTEGIDO INTEGRAL
 3 - PROTEGIDO ESTRUCTURAL
 4 - PROTEGIDO AMBIENTAL 4A
 5 - PROTEGIDO AMBIENTAL 4B
 6 - PROTEGIDO AMBIENTAL 4C
 7 - PROTEGIDO AMBIENTAL 4D
 S - SUSTITUIBLE

GRADO DE INTERVENCION

Obras admisibles Numero máx. de plantas X - EXISTENTE 1 - 7 - NUMERO MAXIMO

Altura de cornisa X - EXISTENTE 1 - 25 - METROS DE ALTURA MAXIMO

K - CONSOLIDACION
 C - CONSERVACION
 R - RESTAURACION
 Z - REFORMA
 T - REESTRUCTURACION DE CUBIERTAS
 F - REESTRUCTURACION
 A - ADICION DE PLANTAS
 N - OBRA NUEVA CON CONS. DE ELEMENTOS
 W - REEDIFICACION

Observaciones

DILIGENCIA: Para hacer constar que el presente documento es parte integrante del "PROYECTO DE PLAN ESPECIAL DE PROTECCIÓN DEL CONJUNTO HISTÓRICO ARTÍSTICO DE SAGUNTO" aprobado provisionalmente por el Pleno de la Corporación municipal en sesión de fecha 9 de junio de 2006, proyecto que consta de 80 folios, numerados del 1 al 80, 8 planos, numerados del 1 al 8 y resto de la documentación integrada por 1333 fichas numeradas de la 1 a la 1333.

Sagunto, 2 de junio de 2006.
 EL SECRETARIO GENERAL.

Fdo. Emilio Olmos Gimeno.

ALZADO

1/200



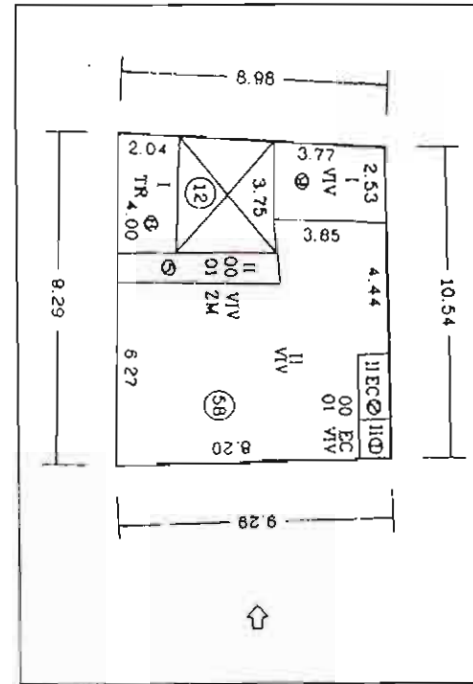
1140

DATOS GENERALES


Calle	N.	Manzana	Parcela
SANT DOMENEK	24	39552	5
Ocupación	Aprovechamiento	Régimen de Propiedad	
T	2.23	A - ALQUILER P - PROP	
Usos	Estado de la edificación		
R	D		R - REHABILITADO S - SUSTITUIDO B - BUEN ESTADO D - DESPERFECTOS LEVES G - DESPERFECTOS GRAVES X - RUINA L - SOLAR

VALORACION ARQUITECTONICA

Adscripción tipológica	Interés Arquitectónico	Valores de conservación
2	F	F
EDIFICIO SINGULAR G - INMUEBLE GOTICO T - I GOTICO CON TRANSF AL BARROCO B - INMUEBLE BARROCO CASA DE MENESTRALES V - COMPOSICION EN V A - COMPOSICION EN A EDIFICIO EN SERIE E - EJE UNICO S - CON ESCALERA 1 - A UNA MANO 2 - A DOS MANOS X - SIN ADSCRIPCION O - OTRAS	EDIFICIO SINGULAR U - UNIDAD DE ESTILO A - CON ALTERACIONES EDIFICIO DE INTERES AMBIENTAL T - CLARIDAD DE TIPO F - INTERES DE FACHADA I - ALGUN INTERES X - NINGUN INTERES	M - CARACTER MONUMENTAL H - ALTO VALOR HISTORICO Y ARQUITECTONICO R - REFORMAS IRREVERSIBLES EN SU INTERIOR S - ELEMENTOS ESTRUCTURALES VALOR ARQUIT E - EL SINGULARES INTERIORES EXCEPCIONALES C - FACHADA CON VALOR DE CONSERVACION F - FACHADA NORMALIZADA D - FACHADA NORMALIZ DE SEQUILIBRIO ALTURA N - FACHADA NO NORMALIZADA A - ELEMENTOS ARQUITECTONICOS AISLADOS X - EDIFICIO SIN VALOR DE CONE - NEUTRO P - EDIFICIO SIN VALOR DE CONS - PERTURBADOR



PLANTA CATASTRAL



FOTOGRAFIA

CALIFICACION

4

M - MONUMENTO
 1 - PROTEGIDO MONUMENTAL
 2 - PROTEGIDO INTEGRAL
 3 - PROTEGIDO ESTRUCTURAL
 4 - PROTEGIDO AMBIENTAL 4A
 5 - PROTEGIDO AMBIENTAL 4B
 6 - PROTEGIDO AMBIENTAL 4C
 7 - PROTEGIDO AMBIENTAL 4D
 S - SUSTITUIBLE

GRADO DE INTERVENCION

Obras admisibles

K, C, R, Z, T, F

Numero máx. de plantas

X 7 - NUMERO MAXIMO

Altura de cornisa

X 1.25 - METROS DE ALTURA MAXIMO

X - EXISTENTE

X - EXISTENTE

X - CONSOLIDACION
 C - CONSERVACION
 R - RESTAURACION
 Z - REFORMA
 T - REESTRUCTURACION DE CUBIERTAS
 F - REESTRUCTURACION
 A - ADICION DE PLANTAS
 N - OBRA NUEVA CON CONS DE ELEMENTOS
 W - REEDIFICACION

Observaciones

Empty box for observations.

DILIGENCIA: Para hacer constar que el presente documento es parte integrante del "PROYECTO DE PLAN ESPECIAL DE PROTECCIÓN DEL CONJUNTO HISTORICO ARTISTICO DE SAGUNTO" aprobado provisionalmente por el Pleno de la Corporación municipal en sesión de fecha 9 de junio de 2000, proyecto que consta de 80 Folios, numerados del 1 al 80, 8 planos, numerados del 1 al 8 y resto de la documentación integrada por 1333 fichas numeradas de la 1 a la 1333.

Sagunto, 2 de junio de 2006.
 EL SECRETARIO GENERAL.
 Fdo. Emilio Olmos Gimeno.

ALZADO



Handwritten signature.

DATOS GENERALES

Calle N. Manzana Parcela

Ocupación Aprovechamiento Régimen de Propiedad Estado de la edificación

Usos

T - TOTAL
P - PARCIAL P PISOS
B - PARCIAL P BAJA
A - ABANDONADO

P - PUBLICO
R - RESIDENCIAL
C - COMERCIAL
S - SOLAR

A - ALQUILER
P - PROP.

R - REHABILITADO
S - SUSTITUIDO
B - BUEN ESTADO
O - DESPERFECTOS LEVES
G - DESPERFECTOS GRAVES
X - RUINA
L - SOLAR

VALORACION ARQUITECTONICA

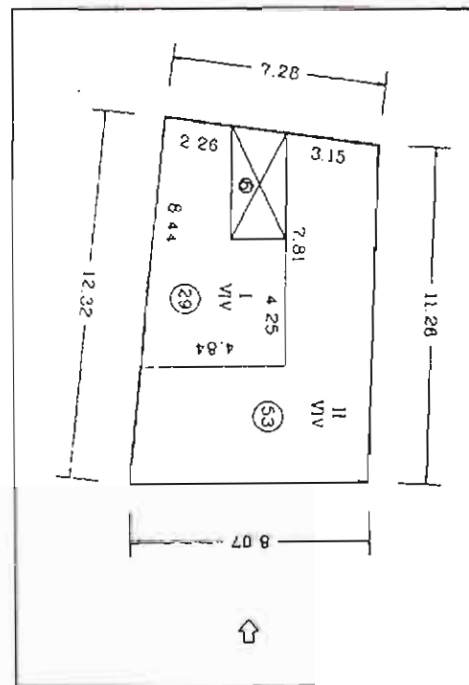
Adscripción tipológica Interés Arquitectónico Valores de conservación

EDIFICIO SINGULAR
G - INMUEBLE GÓTICO
T - I GÓTICO CON TRANSF. AL BARROCO
B - INMUEBLE BARROCO
C - CASA DE MENESTRALES
V - COMPOSICIÓN EN V
A - COMPOSICIÓN EN A
EDIFICIO EN SERIE
E - EJE ÚNICO
S - CON ESCALERA
1 - A UNA MANO
2 - A DOS MANOS
X - SIN DESCRIPCIÓN
O - OTRAS

EDIFICIO SINGULAR
U - UNIDAD DE ESTILO
A - CON ALTERACIONES

EDIFICIO DE INTERÉS AMBIENTAL
T - CLARIDAD DE TIPO
F - INTERÉS DE FACHADA
I - ALGUN INTERÉS
X - NINGUN INTERÉS

M - CARACTER MONUMENTAL
H - ALTO VALOR HISTÓRICO Y ARQUITECTÓNICO
R - REFORMAS IRREVERSIBLES EN SU INTERIOR
S - ELEMENTOS ESTRUCTURALES VALOR ARQUITECTÓNICO
E - EL SINGULARES INTERIORES EXCEPCIONALES
C - FACHADA CON VALOR DE CONSERVACIÓN
F - FACHADA NORMALIZADA
D - FACHADA NORMALIZ. Desequilibrio altura
N - FACHADA NO NORMALIZADA
A - ELEMENTOS ARQUITECTÓNICOS AISLADOS
X - EDIFICIO SIN VALOR DE CONSERVACIÓN NEUTRO
P - EDIFICIO SIN VALOR DE CONSERVACIÓN PERTURBADOR



PLANTA CATASTRAL



FOTOGRAFIA

CALIFICACION

M - MONUMENTO
1 - PROTEGIDO MONUMENTAL
2 - PROTEGIDO INTEGRAL
3 - PROTEGIDO ESTRUCTURAL
4 - PROTEGIDO AMBIENTAL 4A
5 - PROTEGIDO AMBIENTAL 4B
6 - PROTEGIDO AMBIENTAL 4C
7 - PROTEGIDO AMBIENTAL 4D
S - SUSTITUIBLE

GRADO DE INTERVENCION

Obras admisibles Numero máx. de plantas X - EXISTENTE
1. 7 - NUMERO MAXIMO

Altura de cornisa X - EXISTENTE
1. 25 - METROS DE ALTURA MAXIMO

K - CONSOLIDACION
C - CONSERVACION
R - RESTAURACION
Z - REFORMA
T - REESTRUCTURACION DE CUBIERTAS
F - REESTRUCTURACION
A - ADICION DE PLANTAS
N - OBRA NUEVA CON CONS. DE ELEMENTOS
W - REEDIFICACION

Observaciones

DILIGENCIA: Para hacer constar que el presente documento es parte integrante del "PROYECTO DE PLAN ESPECIAL DE PROTECCIÓN DEL CONJUNTO HISTÓRICO ARTÍSTICO DE SAGUNTO" aprobado provisionalmente por el Pleno de la Corporación municipal en sesión de fecha 9 de junio de 2000, proyecto que consta de 80 folios, numerados del 1 al 80, 8 planos, numerados del 1 al 8 y resto de la documentación integrada por 1333 fichas numeradas de la 1 a la 1333.

Sagunto, 2 de junio de 2006.

EL SECRETARIO GENERAL.

Fdo. Emilio Olmos Gimeno.

ALZADO



1142

DATOS GENERALES

Calle: N. Manzana Parcela

Ocupación: Aprovechamiento: Régimen de Propiedad: A - ALQUILER / P - PROP

Usos: Estado de la edificación: R - REHABILITADO / S - SUSTITUIDO / B - BUEN ESTADO / D - DESPERFECTOS LEVES / G - DESPERFECTOS GRAVES / X - RUINA / L - SOLAR

VALORACION ARQUITECTONICA

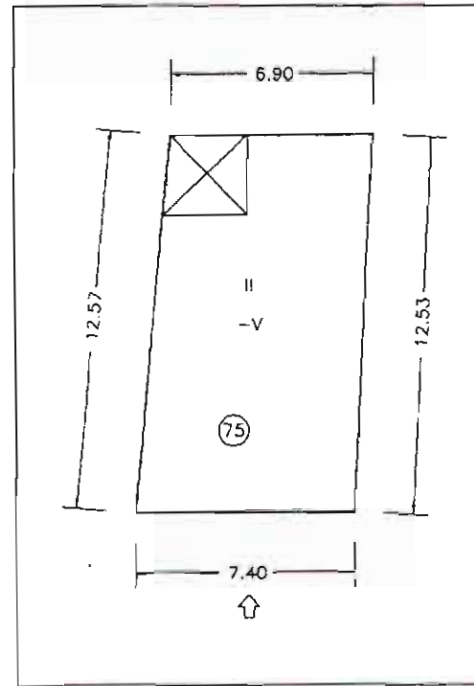
Adscripción tipológica: Interés Arquitectónico: Valores de conservación:

EDIFICIO SINGULAR
 G - INMUEBLE GÓTICO
 T - GÓTICO CON TRANSF AL BARRUOCO
 B - INMUEBLE BARROCO
CASA DE MESTRALES
 V - COMPOSICION EN V
 A - COMPOSICION EN A
EDIFICIO EN SERIE
 E - EJE UNICO
 S - CON ESCALERA
 1 - A UNA MANO
 2 - A DOS MANOS
 X - SIN ADSCRIPCION
 O - OTRAS

EDIFICIO SINGULAR
 U - UNIDAD DE ESTILO
 A - CON ALTERACIONES

EDIFICIO DE INTERES AMBIENTAL
 T - CLARIDAD DE TIPO
 F - INTERES DE FACHADA
 I - ALGUN INTERES
 X - NINGUN INTERES

M - CARACTER MONUMENTAL
 H - ALTO VALOR HISTORICO Y ARQUITECTONICO
 R - REFORMAS IRREVERSIBLES EN SU INTERIOR
 S - ELEMENTOS ESTRUCTURALES VALOR ARQUIT
 E - EL SINGULARES INTERIORES EXCEPCIONALES
 C - FACHADA CON VALOR DE CONSERVACION
 F - FACHADA NORMALIZADA
 D - FACHADA NORMALIZ. DESEQUILIBRIO ALTURA
 N - FACHADA NO NORMALIZADA
 A - ELEMENTOS ARQUITECTONICOS AISLADOS
 X - EDIFICIO SIN VALOR DE CONSERVACION NEUTRO
 P - EDIFICIO SIN VALOR DE CONSERVACION PERTURBADOR



PLANTA CATASTRAL



FOTOGRAFIA

CALIFICACION

M - MONUMENTO
 1 - PROTEGIDO MONUMENTAL
 2 - PROTEGIDO INTEGRAL
 3 - PROTEGIDO ESTRUCTURAL
 4 - PROTEGIDO AMBIENTAL 4A
 5 - PROTEGIDO AMBIENTAL 4B
 6 - PROTEGIDO AMBIENTAL 4C
 7 - PROTEGIDO AMBIENTAL 4D
 S - SUSTITUIBLE

GRADO DE INTERVENCION

Obras admisibles: Numero máx. de plantas: X - EXISTENTE / 1 - 7 - NUMERO MAXIMO

Altura de cornisa: X - EXISTENTE / 1 - 25 - METROS (1/3 ALTURA MAXIMO)

K - CONSOLIDACION
 C - CONSERVACION
 R - RESTAURACION
 Z - REFORMA
 T - REESTRUCTURACION DE CUBIERTAS
 F - REESTRUCTURACION
 A - ADICION DE PLANTAS
 N - OBRA NUEVA CON CONS. DE ELEMENTOS
 W - REEDIFICACION

Observaciones

DILIGENCIA: Para hacer constar que el presente documento es parte integrante del "PROYECTO DE PLAN ESPECIAL DE PROTECCIÓN DEL CONJUNTO HISTÓRICO ARTÍSTICO DE SAGUNTO" aprobado provisionalmente por el Pleno de la Corporación municipal en sesión de fecha 9 de junio de 2000, proyecto que consta de 80 Folios, numerados del 1 al 80, 8 planos, numerados del 1 al 8 y resto de la documentación integrada por 1333 fichas numeradas de la 1 a la 1333.

Sagunto, 2 de junio de 2006.
 EL SECRETARIO GENERAL,

Edo. Emilio Olmos Gimeno.

ALZADO



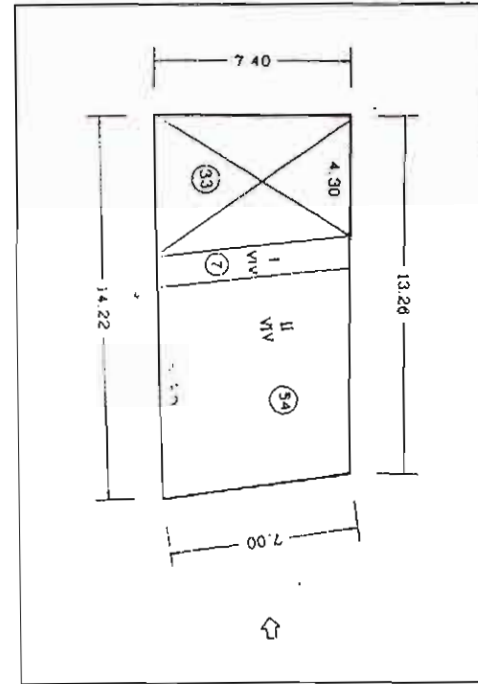
1143

DATOS GENERALES

Calle	N.	Manzana	Parcela
SANT DOMÈNEC	30	39552	8
Ocupación	Aprovechamiento	Régimen de Propiedad	
T	2.23		A - ALOQUILER P - PROP
Usos	Estado de la edificación		
R	D	R - REHABILITADO S - SUSTITUIDO B - BUEN ESTADO D - DESPERFECTOS LEVES G - DESPERFECTOS GRAVES X - RUINA L - SOLAR	

VALORACION ARQUITECTONICA

Adscripción tipológica	Interés Arquitectónico	Valores de conservación
2	F	F
<p>EDIFICIO SINGULAR</p> <p>G - INMUEB. E GÓTICO</p> <p>T - I GÓTICO CON TRANSF AL BARROCO</p> <p>B - INMUEB. E BARROCO</p> <p>CASA DE MENESERALES</p> <p>V - COMPOSICION EN V</p> <p>A - COMPOSICION EN A</p> <p>EDIFICIO EN SERIE</p> <p>E - EJE UNICO</p> <p>S - CON ESCALERA</p> <p>1 - A UNA MANO</p> <p>2 - A DOS MANOS</p> <p>X - SIN ADSCRIPCION</p> <p>O - OTRAS</p>	<p>EDIFICIO SINGULAR</p> <p>U - UNIDAD DE ESTILO</p> <p>A - CON ALTERACIONES</p> <p>EDIFICIO DE INTERES AMBIENTAL</p> <p>T - CLARIDAD DE TIPO</p> <p>F - INTERES DE FACHADA</p> <p>I - ALGUN INTERES</p> <p>X - NINGUN INTERES</p>	<p>M - CARACTER MONUMENTAL</p> <p>H - ALTO VALOR HISTORICO Y ARQUITECTONICO</p> <p>R - REFORMAS IRREVERSIBLES EN SU INTERIOR</p> <p>S - ELEMENTOS ESTRUCTURALES VALOR ARQUIT</p> <p>E - EL. SINGULARES INTERIORES EXCEPCIONALES</p> <p>C - FACHADA CON VALOR DE CONSERVACION</p> <p>F - FACHADA NORMALIZADA</p> <p>D - FACHADA NORMALIZ. DESEQUILIBRIO ALTURA</p> <p>N - FACHADA NO NORMALIZADA</p> <p>A - ELEMENTOS ARQUITECTONICOS AISLADOS</p> <p>X - EDIFICIO SIN VALOR DE CONS. - NEUTRO</p> <p>P - EDIFICIO SIN VALOR DE CONS. - PERTURBADOR</p>



PLANTA CATASTRAL



FOTOGRAFIA

CALIFICACION

4

M - MONUMENTO

1 - PROTEGIDO MONUMENTAL

2 - PROTEGIDO INTEGRAL

3 - PROTEGIDO ESTRUCTURAL

4 - PROTEGIDO AMBIENTAL 4A

5 - PROTEGIDO AMBIENTAL 4B

6 - PROTEGIDO AMBIENTAL 4C

7 - PROTEGIDO AMBIENTAL 4D

S - SUSTITUIBLE

GRADO DE INTERVENCION

Obras admisibles: **K,C,R,Z,T,F**

Numero máx. de plantas: **X** (X - EXISTENTE, 1 - 7 - NUMERO MAXIMO)

Altura de cornisa: **X** (X - EXISTENTE, 1.25 - METROS D - ALTURA MAXIMO)

K - CONSOLIDACION
C - CONSERVACION
R - RESTAURACION
Z - REFORMA
T - REESTRUCTURACION DE CUBIERTAS
F - REESTRUCTURACION
A - ADICION DE PLANTAS
N - OBRA NUEVA CON CONS. DE ELEMENTOS
W - REEDIFICACION

Observaciones

DILIGENCIA: Para hacer constar que el presente documento es parte integrante del "PROYECTO DE PLAN ESPECIAL DE PROTECCIÓN DEL CONJUNTO HISTORICO ARTISTICO DE SAGUNTO" aprobado provisionalmente por el Pleno de la Corporación municipal en sesión de fecha 9 de junio de 2000, proyecto que consta de 80 Folios, numerados del 1 al 80, 8 planos, numerados del 1 al 8 y resto de la documentación integrada por 1333 fichas numeradas de la 1 a la 1333.

Sagunto, 2 de junio de 2006.
EL SECRETARIO GENERAL.

Fdo. Emilio Olmos Gimeno.

ALZADO



Handwritten signature


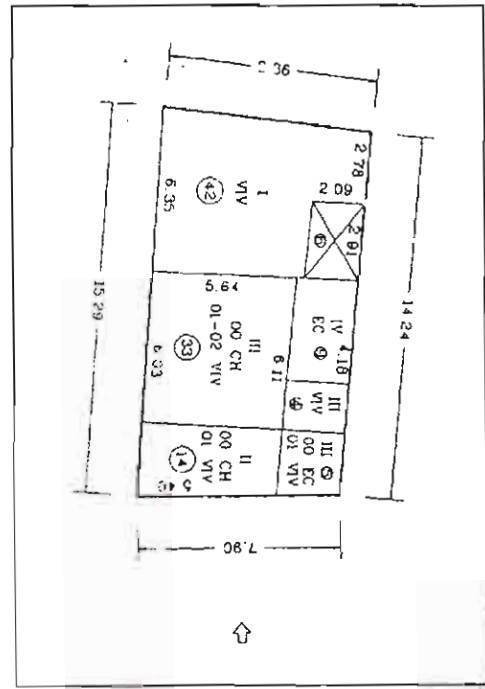
DATOS GENERALES

Calle N. Manzana Parcela

Ocupación Aprovechamiento Régimen de Propiedad
 Usos Estado de la edificación

T - TOTAL
P - PARCIAL P PISOS
B - PARCIAL P BAJA
A - ABANDONADO

R - REHABILITADO
S - SUSTITUIDO
B - BUEN ESTADO
D - DESPERFECTOS LEVES
G - DESPERFECTOS GRAVES
X - RUINA
L - SOLAR



PLANTA CATASTRAL

FOTOGRAFIA

VALORACION ARQUITECTONICA

Adscripción tipológica Interés Arquitectónico Valores de conservación

EDIFICIO SINGULAR
G - INMUEBLE GÓTICO
T - I GÓTICO CON TRANSF AL BARROCO
B - INMUEBLE BARROCO
CASA DE MENESESALES
V - COMPOSICION EN V
A - COMPOSICION EN A
EDIFICIO EN SERIE
E - EJE UNICO
S - CON ESCALERA
1 - A UNA MANO
2 - A DOS MANOS
X - SIN ADSCRIPCION
O - OTRAS

EDIFICIO SINGULAR
U - UNIDAD DE ESTILO
A - CON ALTERACIONES

EDIFICIO DE INTERES AMBIENTAL
T - CLARIDAD DE TIPO
F - INTERES DE FACHADA
I - ALGUN INTERES
X - NINGUN INTERES

M - CARACTER MONUMENTAL
H - ALTO VALOR HISTÓRICO Y ARQUITECTÓNICO
R - REFORMAS IRREVERSIBLES EN SU INTERIOR
S - ELEMENTOS ESTRUCTURALES VALOR ARQUIT
E - EL SINGULARES INTERIORES EXCEPCIONALES
C - FACHADA CON VALOR DE CONSERVACION
F - FACHADA NORMALIZADA
D - FACHADA NORMALIZ. DESEQUILIBRIO ALTURA
N - FACHADA NO NORMALIZADA
A - ELEMENTOS ARQUITECTONICOS AISLADOS
X - EDIFICIO SIN VALOR DE CONS - NEUTRO
P - EDIFICIO SIN VALOR DE CONS - PERTURBADOR

CALIFICACION

M - MONUMENTO
1 - PROTEGIDO MONUMENTAL
2 - PROTEGIDO INTEGRAL
3 - PROTEGIDO ESTRUCTURAL
4 - PROTEGIDO AMBIENTAL 4A
5 - PROTEGIDO AMBIENTAL 4B
6 - PROTEGIDO AMBIENTAL 4C
7 - PROTEGIDO AMBIENTAL 4D
S - SUSTITUIBLE

GRADO DE INTERVENCION

Obras admisibles Numero máx. de plantas X - EXISTENTE
1 - 7 - NUMERO MÁXIMO

Altura de cornisa X - EXISTENTE
1 - 25 - METROS DE ALTURA MÁXIMO

K - CONSOLIDACION
C - CONSERVACION
R - RESTAURACION
Z - REFORMA
T - REESTRUCTURACION DE CUBIERTAS
F - REESTRUCTURACION
A - ADICION DE PLANTAS
N - OBRA NUEVA CON CONS DE ELEMENTOS
W - REEDIFICACION

Observaciones

DILIGENCIA: Para hacer constar que el presente documento es parte integrante del "PROYECTO DE PLAN ESPECIAL DE PROTECCIÓN DEL CONJUNTO HISTÓRICO ARTÍSTICO DE SAGUNTO" aprobado provisionalmente por el Pleno de la Corporación municipal en sesión de fecha 9 de junio de 2000, proyecto que consta de 80 Folios, numerados del 1 al 80, 8 planos, numerados del 1 al 8 y resto de la documentación integrada por 1333 fichas numeradas de la 1 a la 1333.

Sagunto, 2 de junio de 2006.
EL SECRETARIO GENERAL.

Fdo. Emilio Olmos Gimeno.

ALZADO

1145

DATOS GENERALES

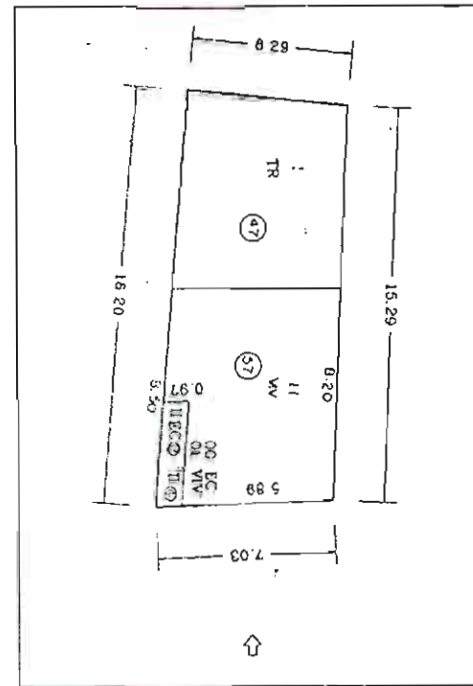
Calle	N.	Manzana	Parcela
SANT DOMÈNEC	34	39552	10
Ocupación	Aprovechamiento	Régimen de Propiedad	
T	2.10	A - ALQUILER P - PROP.	
Usos	Estado de la edificación		
R	B		

Usos: P - PUBLICO, R - RESIDENCIAL, C - COMERCIAL, S - SOLAR
Estado de la edificación: R - REHABILITADO, S - SUSTITUIDO, B - BUEN ESTADO, D - DESPERFECTOS LEVES, G - DESPERFECTOS GRAVES, X - RUINA, L - SOLAR


VALORACION ARQUITECTONICA

Adscripción tipológica	Interés Arquitectónico	Valores de conservación
2	F	F

Adscripción tipológica: EDIFICIO SINGULAR, G - INMUEBLE GÓTICO, T - GÓTICO CON TRANSF. AL BARROCO, B - INMUEBLE BARROCO, CASA DE VENTRALES, V - COMPOSICIÓN EN V, A - COMPOSICIÓN EN A, EDIFICIO EN SERIE, E - EJE ÚNICO, S - CON ESCALERA, 1 - A UNA MANO, 2 - A DOS MANOS, X - SIN ADSCRIPCIÓN, O - OTRAS
Interés Arquitectónico: EDIFICIO SINGULAR, U - UNIDAD DE ESTILO, A - CON ALTERACIONES, EDIFICIO DE INTERÉS ARQUITECTÓNICO, T - CLARIDAD DE TIPO, F - INTERÉS DE FACHADA, I - ALGUN INTERÉS, X - NINGUN INTERÉS
Valores de conservación: M - CARACTER MONUMENTAL, H - ALTO VALOR HISTÓRICO Y ARQUITECTÓNICO, R - REFORMAS IRREVERSIBLES EN SU INTERIOR, S - ELEMENTOS ESTRUCTURALES VALOR ARQUITECTÓNICO, E - EL SINGULAR INTERIORES EXCEPCIONALES, C - FACHADA CON VALOR DE CONSERVACIÓN, F - FACHADA NORMALIZADA, D - FACHADA NORMALIZADA DE EQUILIBRIO ALTURA, N - FACHADA NO NORMALIZADA, A - ELEMENTOS ARQUITECTÓNICOS AISLADOS, X - EDIFICIO SIN VALOR DE CONS. - NEUTRO, P - EDIFICIO SIN VALOR DE CONS. - PERTURBADOR



PLANTA CATASTRAL



FOTOGRAFIA

CALIFICACION

4

M - MONUMENTO
 1 - PROTEGIDO MONUMENTAL
 2 - PROTEGIDO INTEGRAL
 3 - PROTEGIDO ESTRUCTURAL
 4 - PROTEGIDO AMBIENTAL 4A
 5 - PROTEGIDO AMBIENTAL 4B
 6 - PROTEGIDO AMBIENTAL 4C
 7 - PROTEGIDO AMBIENTAL 4D
 S - SUSTITUIBLE

GRADO DE INTERVENCION

Obras admisibles: **K,C,R,Z,T,F**

Numero máx. de plantas: **X** (EXISTENTE, 1-7 - NUMERO MÁXIMO)

Altura de cornisa: **X** (EXISTENTE, 1-25 - METROS DE ALTURA MÁXIMO)

K - CONSOLIDACION
C - CONSERVACION
R - RESTAURACION
Z - REFORMA
T - REESTRUCTURACION DE CUBIERTAS
F - REESTRUCTURACION
A - ADICION DE PLANTAS
N - OBRA NUEVA CON CONS. DE ELEMENTOS
W - REEDIFICACION

Observaciones

Empty box for observations.

DILIGENCIA: Para hacer constar que el presente documento es parte integrante del "PROYECTO DE PLAN ESPECIAL DE PROTECCIÓN DEL CONJUNTO HISTÓRICO ARTÍSTICO DE SAGUNTO" aprobado provisionalmente por el Pleno de la Corporación municipal en sesión de fecha 9 de junio de 2000, proyecto que consta de 80 folios, numerados del 1 al 80, 8 planos, numerados del 1 al 8 y resto de la documentación integrada por 1333 fichas numeradas de la 1 a la 1333.

Sagunto, 2 de junio de 2006.
EL SECRETARIO GENERAL.

Fdo. Emilio Olmos Gimeno.

ALZADO

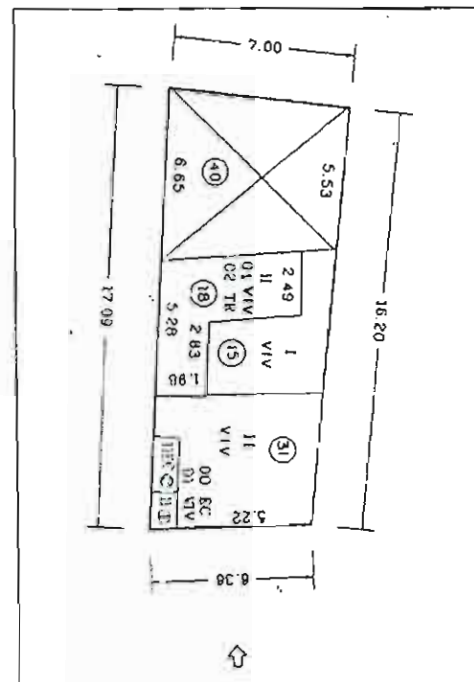


1146

DATOS GENERALES

Calle	N.	Manzana	Parcela
SANT DOMÈNEC	36	39552	11
Ocupación	Aprovechamiento	Régimen de Propiedad	
T	2.10	A - ALQUILER P - PROP	
Usos	Estado de la edificación		
R	B		

Usos: P - PÚBLICO, R - RESIDENCIAL, C - COMERCIAL, S - SOLAR.
Estado de la edificación: R - REHABILITADO, S - SUSTITUIDO, B - BUEN ESTADO, D - DESPERFECTOS LEVES, G - DESPERFECTOS GRAVES, X - RUINA, L - SOLAR.



PLANTA CATASTRAL

FOTOGRAFIA

VALORACION ARQUITECTONICA

Adscripción tipológica	Interés Arquitectónico	Valores de conservación
X	X	X

Adscripción tipológica: G - INMUEBLE GÓTICO, T - GÓTICO CON TRANSF. AL BARROCO, B - INMUEBLE BARROCO, CASA DE MENESESALES, V - COMPOSICIÓN EN V, A - COMPOSICIÓN EN A, EDIFICIO EN SERIE, E - EJE ÚNICO, S - CON ESCALERA, 1 - A UNA MANO, 2 - A DOS MANOS, X - SIN ADSCRIPCIÓN, O - OTRAS.
Interés Arquitectónico: EDIFICIO SINGULAR, U - UNIDAD DE ESTILO, A - CON ALTERACIONES, EDIFICIO DE INTERÉS AMBIENTAL, T - CLARIDAD DE TIPO, F - INTERÉS DE FACHADA, I - ALGUN INTERÉS, X - NINGUN INTERÉS.
Valores de conservación: M - CARACTER MONUMENTAL, H - ALTO VALOR HISTÓRICO Y ARQUITECTÓNICO, R - REFORMAS IRREVERSIBLES EN SU INTERIOR, S - ELEMENTOS ESTRUCTURALES VALOR ARQUITECTÓNICO, E - EL SINGULAR INTERÉS EXCEPCIONALES, C - FACHADA CON VALOR DE CONSERVACIÓN, F - FACHADA NORMALIZADA, D - FACHADA NORMALIZ. DESEQUILIBRIO ALTURA, N - FACHADA NO NORMALIZADA, A - ELEMENTOS ARQUITECTONICOS AISLADOS, X - EDIFICIO SIN VALOR DE CONS. NEUTRO, P - EDIFICIO SIN VALOR DE CONS. PERTURBADOR.

CALIFICACION

S

M - MONUMENTO
 1 - PROTEGIDO MONUMENTAL
 2 - PROTEGIDO INTEGRAL
 3 - PROTEGIDO ESTRUCTURAL
 4 - PROTEGIDO AMBIENTAL 4A
 5 - PROTEGIDO AMBIENTAL 4B
 6 - PROTEGIDO AMBIENTAL 4C
 7 - PROTEGIDO AMBIENTAL 4D
 S - SUSTITUIBLE

GRADO DE INTERVENCION

Obras admisibles: W

Numero máx. de plantas: PB+1

Altura de cornisa: 6

K - CONSOLIDACION
 C - CONSERVACION
 R - RESTAURACION
 2 - REFORMA
 T - REESTRUCTURACION DE CUBIERTAS
 F - REESTRUCTURACION
 A - ADICION DE PLANTAS
 N - OBRA NUEVA CON CONS. DE ELEMENTOS
 W - REEDIFICACION

Observaciones

[Empty box for observations]

DILIGENCIA: Para hacer constar que el presente documento es parte integrante del "PROYECTO DE PLAN ESPECIAL DE PROTECCIÓN DEL CONJUNTO HISTÓRICO ARTÍSTICO DE SAGUNTO" aprobado provisionalmente por el Pleno de la Corporación municipal en sesión de fecha 9 de junio de 2006, proyecto que consta de 80 folios, numerados del 1 al 80, 8 planos, numerados del 1 al 8 y resto de la documentación integrada por 1333 fichas numeradas de la 1 a la 1336.

Sagunto, 2 de junio de 2006.
 EL SECRETARIO GENERAL.

Fdo. Emilio Olmos Gimeno.

ALZADO

1147

DATOS GENERALES

Calle N. Manzana Parcela

Ocupación Aprovechamiento Régimen de Propiedad

T - TOTAL
P - PARCIAL P. PISOS
B - PARCIAL P. BAJA
A - ABANDONADO

A - A.O.U. ER
P - PRO.P

Usos Estado de la edificación

P - PUBLICO
R - RESIDENCIAL
C - COMERCIAL
S - SOCIAL

R - REHABILITADO
S - SUSTITUIDO
B - BUEN ESTADO
D - DEFECTOS LEVES
G - DEFECTOS GRAVES
X - RUINA
I - SOLAR

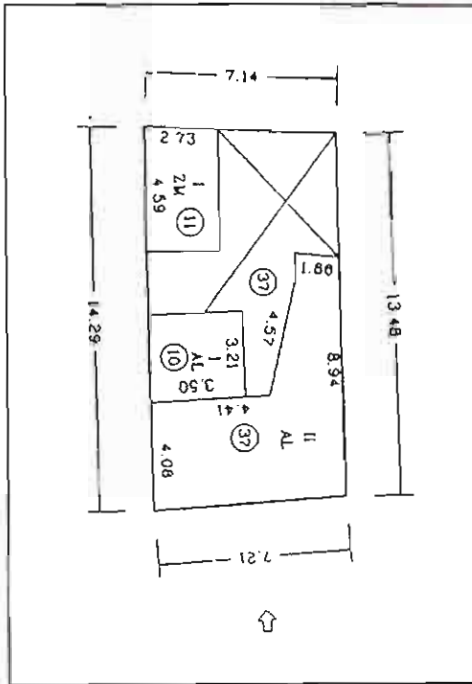
VALORACION ARQUITECTONICA

Adscripción tipológica Interés Arquitectónico Valores de conservación

- EDIFICIO SINGULAR**
G - INMUEBLE GÓTICO
T - GÓTICO CON TRANSF. AL BARROCO
B - INMUEBLE BARROCO
CASA DE MENESERALES
V - COMPOSICIÓN EN V
A - COMPOSICIÓN EN A
EDIFICIO EN SERIE
E - ÚNICO
S - CON ESCALERA
1 - A UNA MANO
2 - A DOS MANOS
X - SIN ADSCRIPCIÓN
O - OTRAS

- EDIFICIO SINGULAR**
U - UNIDAD DE ESTILO
A - CON ALTERACIONES
EDIFICIO DE INTERÉS AMBIENTAL
T - CLARIDAD DE TIPO
F - INTERÉS DE FACHADA
I - ALGUN INTERÉS
X - NINGUN INTERÉS

- M - CARACTER MONUMENTAL
H - ALTO VALOR HISTÓRICO Y ARQUITECTÓNICO
R - REFORMAS IRREVERSIBLES EN SU INTERIOR
S - ELEMENTOS ESTRUCTURALES DE VALOR ARQUITECTÓNICO
E - EL SINGULAR INTERIOR EXCEPCIONAL
C - FACHADA CON VALOR DE CONSERVACIÓN
F - FACHADA NORMALIZADA
D - FACHADA NORMALIZADA DE EQUILIBRIO ACTUAL
N - FACHADA NO NORMALIZADA
A - ELEMENTOS ARQUITECTÓNICOS AISLADOS
X - EDIFICIO SIN VALOR DE CONSERVACIÓN NEUTRO
P - EDIFICIO SIN VALOR DE CONSERVACIÓN PERTURBADOR



PLANTA CATASTRAL

FOTOGRAFIA

CALIFICACION

-
- M - MONUMENTO
1 - PROTEGIDO MONUMENTAL
2 - PROTEGIDO INTEGRAL
3 - PROTEGIDO ESTRUCTURAL
4 - PROTEGIDO AMBIENTAL 4A
5 - PROTEGIDO AMBIENTAL 4B
6 - PROTEGIDO AMBIENTAL 4C
7 - PROTEGIDO AMBIENTAL 4D
S - SUSTITUIBLE

GRADO DE INTERVENCION

- Obras admisibles Numero máx. de plantas X - EXISTENTE
I - 7 - NÚMERO MÁXIMO
- Altura de cornisa X - EXISTENTE
I - 25 - METROS DE ALTURA MÁXIMO
- K - CONSOLIDACION
C - CONSERVACION
R - RESTAURACION
Z - REFORMA
T - REESTRUCTURACION DE CUBIERTAS
F - REESTRUCTURACION
A - ADICION DE PLANTAS
N - OBRA NUEVA CON CONS. DE ELEMENTOS
W - REEDIFICACION

Observaciones

DILIGENCIA: Para hacer constar que el presente documento es parte integrante del "PROYECTO DE PLAN ESPECIAL DE PROTECCIÓN DEL CONJUNTO HISTÓRICO ARTÍSTICO DE SAGUNTO" aprobado provisionalmente por el Pleno de la Corporación municipal en sesión de fecha 9 de junio de 2000. proyecto que consta de 80 folios, numerados del 1 al 80, 8 planos, numerados del 1 al 8 y resto de la documentación integrada por 1333 fichas numeradas de la 1 a la 1333.

Sagunto, 2 de junio de 2006.
EL SECRETARIO GENERAL.

[Signature]
Fdo. Emilio Olmos Gimeno.

ALZADO



1150

DATOS GENERALES

Calle N. Manzana Parcela

Ocupación Aprovechamiento Régimen de Propiedad

Usos Estado de la edificación

T - TOTAL
P - PARCIAL P. PISOS
B - PARCIAL P. BAJA
A - ABANDONADO

P - ALQUILER
P - PROPIA

P - PÚBLICO
R - RESIDENCIAL
C - COMERCIAL
S - SOLAR

R - REHABILITADO
S - SUSTITUIDO
B - BUEN ESTADO
D - DESPERFECTOS LEVES
G - DESPERFECTOS GRAVES
X - RUINA
L - SOLAR

VALORACION ARQUITECTONICA

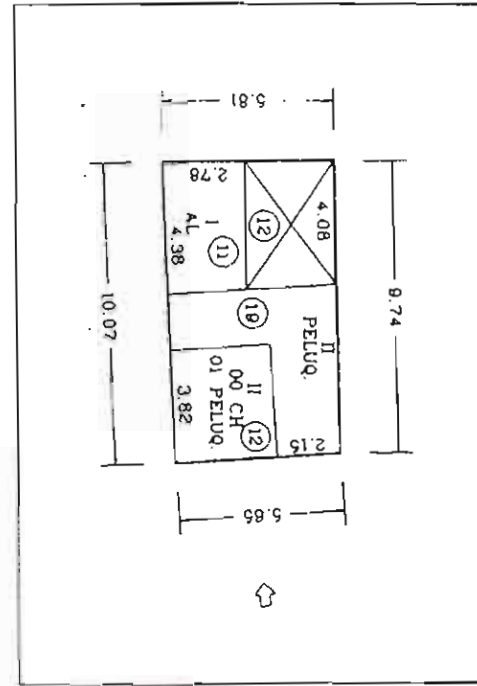
Adscripción tipológica Interés Arquitectónico Valores de conservación

EDIFICIO SINGULAR
G - INMUEBLE GÓTICO
T - GÓTICO CON TRANSF. AL BARROCO
B - INMUEBLE BARROCO
CASA DE MENESESALES
V - COMPOSICIÓN EN V
A - COMPOSICIÓN EN A
EDIFICIO EN SERIE
E - EJE UNIDO
S - CON ESCALERA
1 - A UNA MANO
2 - A DOS MANOS
X - SIN ADSCRIPCIÓN
O - OTRAS

EDIFICIO SINGULAR
U - UNIDAD DE ESTILO
A - CON ALTERACIONES

EDIFICIO DE INTERÉS AMBIENTAL
T - CLARIDAD DE TIPO
F - INTERÉS DE FACHADA
I - ALGUN INTERÉS
X - NINGUN INTERÉS

M - CARACTER MONUMENTAL
H - ALTO VALOR HISTÓRICO Y ARQUITECTÓNICO
R - REFORMAS IRREVERSIBLES EN SU INTERIOR
S - ELEMENTOS ESTRUCTURALES VALOR ARQUITECTÓNICO
E - EL SINGULAR INTERIORES EXCEPCIONALES
C - FACHADA CON VALOR DE CONSERVACIÓN
F - FACHADA NORMALIZADA
D - FACHADA NORMALIZ. DE SEQUILIBRIO ALTURA
N - FACHADA NO NORMALIZADA
A - ELEMENTOS ARQUITECTÓNICOS AISLADOS
X - EDIFICIO SIN VALOR DE CONS. NEUTRO
P - EDIFICIO SIN VALOR DE CONS. PERTURBADOR



PLANTA CATASTRAL



FOTOGRAFIA

CALIFICACION

M - MONUMENTO
1 - PROTEGIDO MONUMENTAL
2 - PROTEGIDO INTEGRAL
3 - PROTEGIDO ESTRUCTURAL
4 - PROTEGIDO AMBIENTAL 4A
5 - PROTEGIDO AMBIENTAL 4B
6 - PROTEGIDO AMBIENTAL 4C
7 - PROTEGIDO AMBIENTAL 4D
S - SUSTITUIBLE

GRADO DE INTERVENCION

Obras admisibles Numero máx. de plantas

Altura de cornisa

R - CONSOLIDACIÓN
C - CONSERVACIÓN
R - RESTAURACIÓN
Z - REFORMA
T - REESTRUCTURACIÓN DE CUBIERTAS
F - REESTRUCTURACIÓN
A - ADICIÓN DE PLANTAS
N - OBRA NUEVA CON CONS. DE ELEMENTOS
W - REEDIFICACIÓN

X - EXISTENTE
1..7 - NÚMERO MÁXIMO

X - EXISTENTE
1..25 - METROS DE ALTURA MÁXIMO

Observaciones

DILIGENCIA: Para hacer constar que el presente documento es parte integrante del "PROYECTO DE PLAN ESPECIAL DE PROTECCIÓN DEL CONJUNTO HISTÓRICO ARTÍSTICO DE SAGUNTO" aprobado provisionalmente por el Pleno de la Corporación municipal en sesión de fecha 9 de junio de 2000, proyecto que consta de 80 folios, numerados del 1 al 80, 8 planos, numerados del 1 al 8 y resto de la documentación integrada por 1333 fichas numeradas de la 1 a la 1333.

Sagunto, 2 de junio de 2006.
EL SECRETARIO GENERAL.

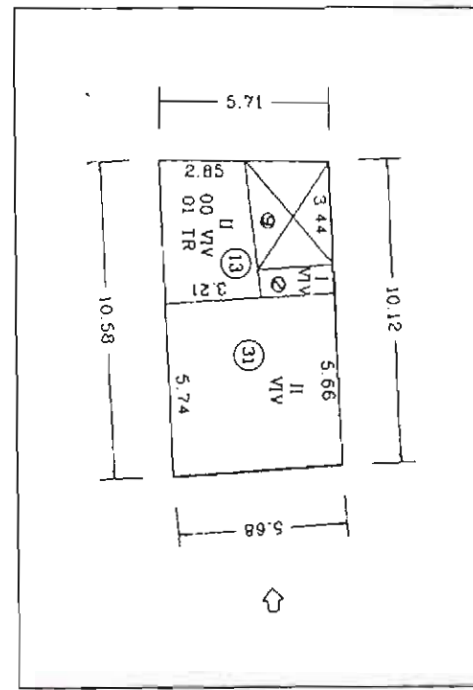
Fdo. Emilio Olmos Gimeno.

ALZADO



DATOS GENERALES

Calle	N.	Manzana	Parcela
SANT DOMÈNEC	46	39552	16
Ocupación	Aprovechamiento	Régimen de Propiedad	
T	2.39	<input type="checkbox"/>	A - ALQUILER P - PROP.
Usos	Estado de la edificación		
R	<input type="checkbox"/>	B	R - REHABILITADO S - SUSTITUIDO B - BUEN ESTADO D - DESPERFECTOS LEVES G - DESPERFECTOS GRAVES X - RUINA L - SOLAR



PLANTA CATASTRAL

FOTOGRAFIA

VALORACION ARQUITECTONICA

Adscripción tipológica	Interés Arquitectónico	Valores de conservación
1	F	F
<p>EDIFICIO SINGULAR</p> <p>G - INMUEBLE GÓTICO T - I GÓTICO CON TRANSF. AL BARROCO B - INMUEBLE BARROCO CASA DE MENECALES V - COMPOSICIÓN EN V A - COMPOSICIÓN EN A EDIFICIO EN SERIE E - EJE ÚNICO S - CON ESCALERA 1 - A UNA MANO 2 - A DOS MANOS X - SIN ADSCRIPCIÓN O - OTRAS</p>	<p>EDIFICIO SINGULAR U - UNIDAD DE ESTILO A - CON ALTERACIONES</p> <p>EDIFICIO DE INTERÉS AMBIENTAL T - CLARIDAD DE TIPO F - INTERÉS DE FACHADA I - ALGUN INTERÉS X - NINGÚN INTERÉS</p>	<p>M - CARACTER MONUMENTAL H - ALTO VALOR HISTÓRICO Y ARQUITECTÓNICO R - REFORMAS IRREVERSIBLES EN SU INTERIOR S - ELEMENTOS ESTRUCTURALES VALOR ARQUIT. E - EL SINGULARES INTERIORES EXCEPCIONALES C - FACHADA CON VALOR DE CONSERVACIÓN F - FACHADA NORMALIZADA D - FACHADA NORMALIZ. DESEQUILIBRIO ALTURA N - FACHADA NO NORMALIZADA A - ELEMENTOS ARQUITECTÓNICOS AISLADOS X - EDIFICIO SIN VALOR DE CONS. NEUTRO P - EDIFICIO SIN VALOR DE CONS. PERTURBADOR</p>

CALIFICACION

4

M - MONUMENTO
1 - PROTEGIDO MONUMENTAL
2 - PROTEGIDO INTEGRAL
3 - PROTEGIDO ESTRUCTURAL
4 - PROTEGIDO AMBIENTAL 4A
5 - PROTEGIDO AMBIENTAL 4B
6 - PROTEGIDO AMBIENTAL 4C
7 - PROTEGIDO AMBIENTAL 4D
S - SUSTITUIBLE

GRADO DE INTERVENCION

Obras admisibles: **K,C,R,Z,T,F**

Numero máx. de plantas: X - EXISTENTE
1 - 7 - NUMERO MAXIMO

Altura de cornisa: X - EXISTENTE
1 - 25 - METROS DE ALTURA MAXIMO

K - CONSOLIDACION
C - CONSERVACION
R - RESTAURACION
Z - REFORMA
T - REESTRUCTURACION DE CUBIERTAS
F - REESTRUCTURACION
A - ADICION DE PLANTAS
N - OBRA NUEVA CON CONS. DE ELEMENTOS
W - REEDIFICACION

Observaciones

[Empty box for observations]

DILIGENCIA: Para hacer constar que el presente documento es parte integrante del "PROYECTO DE PLAN ESPECIAL DE PROTECCIÓN DEL CONJUNTO HISTÓRICO ARTÍSTICO DE SAGUNTO" aprobado provisionalmente por el Pleno de la Corporación municipal en sesión de fecha 9 de junio de 2000, proyecto que consta de 80 folios, numerados del 1 al 80, 8 planos, numerados del 1 al 8 y resto de la documentación integrada por 1333 fichas numeradas de la 1 a la 1333.

Sagunto, 2 de junio de 2006.
EL SECRETARIO GENERAL
Fdo. Emilio Olmos (Omena)

ALZADO



1152

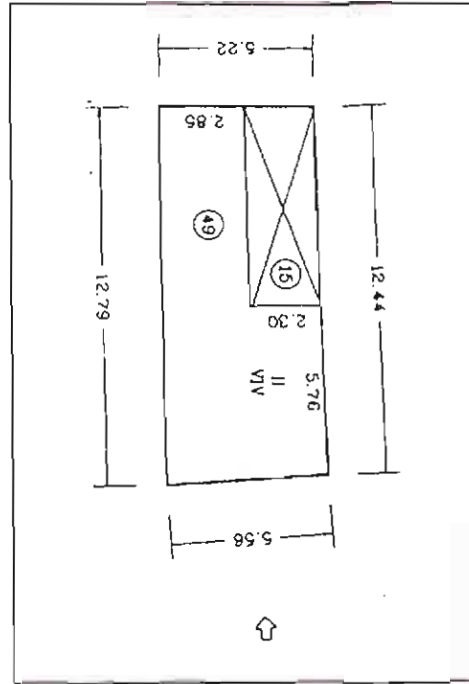
DATOS GENERALES

Calle	N.	Manzana	Parcela
SANT DOMÈNEC	48	39552	17
Ocupación	Aprovechamiento	Régimen de Propiedad	
T	2.39	A - ALQUILER P - PROP.	
Usos	Estado de la edificación		
R	D		

T - TOTAL
 P - PARCIAL P. PISOS
 B - PARCIAL P. BAJA
 A - ABANDONADO

P - PUBLICO
 R - RESIDENCIAL
 C - COMERCIAL
 S - SOLAR

R - REHABILITADO
 S - SUSTITUIDO
 B - BIEN ESTADO
 D - DEFECTOS LEVES
 G - DEFECTOS GRAVES
 X - RUINA
 L - SOLAR



PLANTA CATASTRAL

FOTOGRAFIA

VALORACION ARQUITECTONICA

Adscripción tipológica	Interés Arquitectónico	Valores de conservación
1	F	F

EDIFICIO SINGULAR
 G - INMUEBLE GÓTICO
 T - GÓTICO CON TRANS. AL BARROCO
 B - INMUEBLE BARROCO
 CASA DE MENESEJAL
 V - COMPOSICIÓN EN V
 A - COMPOSICIÓN EN A
EDIFICIO EN SERIE
 E - EJE ÚNICO
 S - CON ESCALERA
 1 - A UNA MANO
 2 - A DOS MANOS
 X - SIN ADSCRIPCIÓN
 D - OTRAS

EDIFICIO SINGULAR
 U - UNIDAD DE ESTILO
 A - CON ALTERACIONES
EDIFICIO DE INTERÉS AMBIENTAL
 T - CLARIDAD DE TIPO
 F - INTERÉS DE FACHADA
 I - ALGUN INTERÉS
 X - NINGUN INTERÉS

M - CARACTER MONUMENTAL
 H - ALTO VALOR HISTÓRICO Y ARQUITECTÓNICO
 R - REFORMAS IRREVERSIBLES EN SU INTERIOR
 S - ELEMENTOS ESTRUCTURALES VALOR ARQUITECTÓNICO
 E - EL SINGULAR INTERIORES EXCEPCIONALES
 C - FACHADA CON VALOR DE CONSERVACIÓN
 F - FACHADA NORMALIZADA
 D - FACHADA NORMALIZADA Desequilibrio altura
 N - FACHADA NO NORMALIZADA
 A - ELEMENTOS ARQUITECTÓNICOS AISLADOS
 X - EDIFICIO SIN VALOR DE CONSERVACIÓN
 F - EDIFICIO SIN VALOR DE CONSERVACIÓN PERTURBADOR

CALIFICACION

4

M - MONUMENTO
 1 - PROTEGIDO MONUMENTAL
 2 - PROTEGIDO INTEGRAL
 3 - PROTEGIDO ESTRUCTURAL
 4 - PROTEGIDO AMBIENTAL 4A
 5 - PROTEGIDO AMBIENTAL 4B
 6 - PROTEGIDO AMBIENTAL 4C
 7 - PROTEGIDO AMBIENTAL 4D
 S - SUSTITUIBLE

GRADO DE INTERVENCIÓN

Obras admisibles: **K,C,R,Z,T,F**

Numero máx. de plantas: **X** (X - EXISTENTE, 1 - 7 - NÚMERO MÁXIMO)

Altura de cornisa: **X** (X - EXISTENTE, 1 - 25 - METROS DE ALTURA MÁXIMO)

K - CONSOLIDACION
 C - CONSERVACION
 R - RESTAURACION
 Z - REFORMA
 T - REESTRUCTURACION DE CUBIERTAS
 F - REESTRUCTURACION A - ADICION DE PLANTAS
 N - OBRA NUEVA CON CONS DE ELEMENTOS
 W - REEDIFICACION

Observaciones

[Empty box for observations]

DILIGENCIA: Para hacer constar que el presente documento es parte integrante del "PROYECTO DE PLAN ESPECIAL DE PROTECCIÓN DEL CONJUNTO HISTÓRICO-ARTÍSTICO DE SAGUNTO" aprobado provisionalmente por el Pleno de la Corporación municipal en sesión de fecha 9 de junio de 2000, proyecto que consta de 80 folios, numerados del 1 al 80, 8 fichas numeradas de la 1 a la 1337.

Sagunto, 7 de junio de 2006.

EL SECRETARIO GENERAL.

Fdo. Emilio Olmos Gimeno.

ALZADO



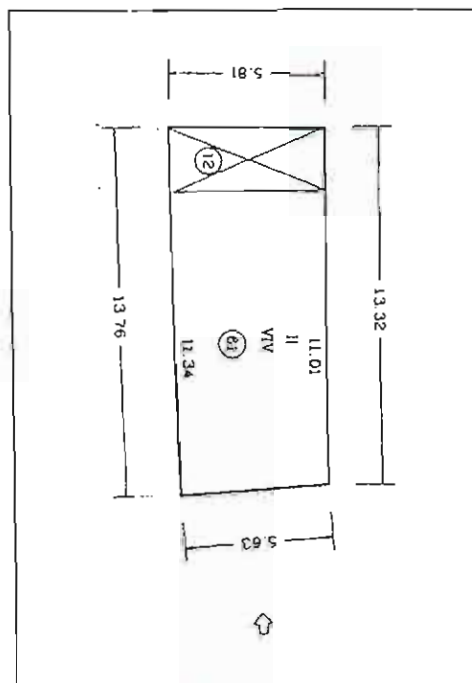
1153

DATOS GENERALES

Calle N. Manzana Parcela

Ocupación Aprovechamiento Régimen de Propiedad P - PROP.

Usos Estado de la edificación R - REHABILITADO S - SUSTITUIDO B - BUEN ESTADO D - DESPERFECTOS LEVES G - DESPERFECTOS GRAVES X - RUINA L - SOLAR



PLANTA CATASTRAL

FOTOGRAFIA

VALORACION ARQUITECTONICA

Adscripción tipológica Interés Arquitectónico Valores de conservación

EDIFICIO SINGULAR
 G - INVUEBLE GOTICO
 T - I GOTICO CON TRANS AL BARROCO
 B - INVUEBLE BARROCO
 CASA DE MENESETRALES
 V - COMPOSICION EN V
 A - COMPOSICION EN A
 EDIFICIO EN SERIE
 E - EJE UNICO
 S - CON ESCALERA
 1 - A UNA MANO
 2 - A DOS MANOS
 X - SIN DESCRIPCION
 O - OTRAS

EDIFICIO SINGULAR
 A - UNIDAD DE ESTILO
 U - CON ALTERACIONES

EDIFICIO DE INTERES AMBIENTAL
 T - CLARIDAD DE TIPO
 F - INTERES DE FACHADA
 I - A GUN INTERES
 X - NINGUN INTERES

M - CARACTER MONUMENTAL
 H - ALTO VALOR HISTORICO Y ARQUITECTONICO
 R - REFORMAS IRREVERSIBLES EN SU INTERIOR
 S - ELEMENTOS ESTRUCTURALES VALOR ARQUITECTONICO
 F - EL SINGULARES INTERIORES EXCEPCIONALES
 C - FACHADA CON VALOR DE CONSERVACION
 F - FACHADA NORMALIZADA
 D - FACHADA NORMALIZADA DESEQUILIBRIO ALTURA
 N - FACHADA NO NORMALIZADA
 A - ELEMENTOS ARQUITECTONICOS AISLADOS
 X - EDIFICIO SIN VALOR DE CONS. - NEUTRO
 P - EDIFICIO SIN VALOR DE CONS. - PERTURBADOR

CALIFICACION

M - MONUMENTO
 1 - PROTEGIDO MONUMENTAL
 2 - PROTEGIDO INTEGRAL
 3 - PROTEGIDO ESTRUCTURAL
 4 - PROTEGIDO AMBIENTAL 4A
 5 - PROTEGIDO AMBIENTAL 4B
 6 - PROTEGIDO AMBIENTAL 4C
 7 - PROTEGIDO AMBIENTAL 4D
 S - SUSTITUIBLE

GRADO DE INTERVENCION

Obras admisibles Numero máx. de plantas X - EXISTENTE 1...7 - NUMERO MAXIMO

Altura de cornisa X - EXISTENTE 1.25 - METROS DE ALTURA MAXIMO

K - CONSOLIDACION
 C - CONSERVACION
 R - RESTAURACION
 Z - REFORMA
 T - REESTRUCTURACION DE CUBIERTAS
 F - REESTRUCTURACION
 A - ADICION DE PLANTAS
 N - OBRA NUEVA CON CONS DE ELEMENTOS
 W - REEDIFICACION

Observaciones

DILIGENCIA: Para hacer constar que el presente documento es parte integrante del "PROYECTO DE PLAN ESPECIAL DE PROTECCIÓN DEL CONJUNTO HISTÓRICO ARTÍSTICO DE SAGUNTO" aprobado provisionalmente por el Pleno de la Corporación municipal en sesión de fecha 9 de junio de 2000, proyecto que consta de 80 Folios, numerados del 1 al 80, 8 planos, numerados del 1 al 8 y resto de la documentación integrada por 1333 fichas numeradas de la 1 a la 1333.

Sagunto, 2 de junio de 2006.
 EL SECRETARIO GENERAL.

Fdo. Emilio Olmos Gimeno.

ALZADO



1155

DATOS GENERALES

Calle N. Manzana Parcela

Ocupación Aprovechamiento Régimen de Propiedad A - ALQUILER
P - PROP

Usos P - PÚBLICO
R - RESIDENCIAL
C - COMERCIAL
S - SOLAR

Estado de la edificación R - RENOVADO
S - SUSTITUIDO
B - BUEN ESTADO
D - DEFECTOS LEVES
G - DEFECTOS GRAVES
X - RUINA
L - SOLAR

VALORACION ARQUITECTONICA

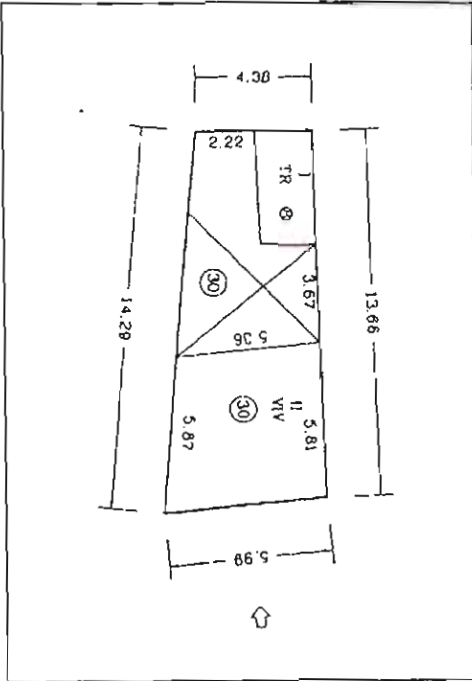
Adscripción tipológica Interés Arquitectónico Valores de conservación

EDIFICIO SINGULAR
G - INMUEBLE GÓTICO
T - I GÓTICO CON TRANSF. AL BARROCO
B - INMUEBLE BARROCO
CASA DE MENESESALES
V - COMPOSICIÓN EN V
A - COMPOSICIÓN EN A
EDIFICIO EN SERIE
E - EJE ÚNICO
S - CON ESCALERA
1 - A UNA MANO
2 - A DOS MANOS
X - SIN ADSCRIPCIÓN
O - OTRAS

EDIFICIO SINGULAR
U - UNIDAD DE ESTILO
A - CON ALTERACIONES

EDIFICIO DE INTERÉS AMBIENTAL
T - CLARIDAD DE TIPO
F - INTERÉS DE FACHADA
I - ALGUN INTERÉS
X - NINGUN INTERÉS

M - CARACTER MONUMENTAL
H - ALTO VALOR HISTÓRICO Y ARQUITECTÓNICO
R - REFORMAS IRREVERSIBLES EN SU INTERIOR
S - ELEMENTOS ESTRUCTURALES VALOR ARQUITECTÓNICO
E - EL SINGULAR INTERIORES EXCEPCIONALES
C - FACHADA CON VALOR DE CONSERVACIÓN
F - FACHADA NORMALIZADA
D - FACHADA NORMALIZADA DESEQUILIBRIO ALTURA
N - FACHADA NO NORMALIZADA
A - ELEMENTOS ARQUITECTÓNICOS AISLADOS
X - EDIFICIO SIN VALOR DE CONSERVACIÓN - NEUTRO
P - EDIFICIO SIN VALOR DE CONSERVACIÓN - PERTURBADOR



PLANTA CATASTRAL

FOTOGRAFIA

CALIFICACION

M - MONUMENTO
1 - PROTEGIDO MONUMENTAL
2 - PROTEGIDO INTEGRAL
3 - PROTEGIDO ESTRUCTURAL
4 - PROTEGIDO AMBIENTAL 4A
5 - PROTEGIDO AMBIENTAL 4B
6 - PROTEGIDO AMBIENTAL 4C
7 - PROTEGIDO AMBIENTAL 4D
S - SUSTITUIBLE

GRADO DE INTERVENCION

Obras admisibles Numero máx. de plantas X - EXISTENTE
1 - 7 - NUMERO MAXIMO

Altura de cornisa X - EXISTENTE
1 - 25 - METROS DE ALTURA MAXIMO

K - CONSOLIDACION
C - CONSERVACION
R - RESTAURACION
Z - REFORMA
T - REESTRUCTURACION DE CUBIERTAS
F - REESTRUCTURACION
A - ADICION DE PLANTAS
N - OBRA NUEVA CON CONS DE ELEMENTOS
W - REEDIFICACION

Observaciones

DILIGENCIA: Para hacer constar que el presente documento es parte integrante del "PROYECTO DE PLAN ESPECIAL DE PROTECCIÓN DEL CONJUNTO HISTORICO ARTÍSTICO DE SAGUNTO" aprobado provisionalmente por el Pleno de la Corporación municipal en sesión de fecha 9 de junio de 2000, proyecto que consta de 80 folios, numerados del 1 al 80, 8 planos, numerados del 1 al 8 y resto de la documentación integrada por 1333 fichas numeradas de la 1 a la 1333.

Sagunto, 2 de junio de 2006.
EL SECRETARIO GENERAL

[Signature]
Fdo. Emilio Olmos Gimeno.

ALZADO

1156

DATOS GENERALES

Calle N. Manzana Parcela

Ocupación Aprovechamiento Régimen de Propiedad Estado de la edificación

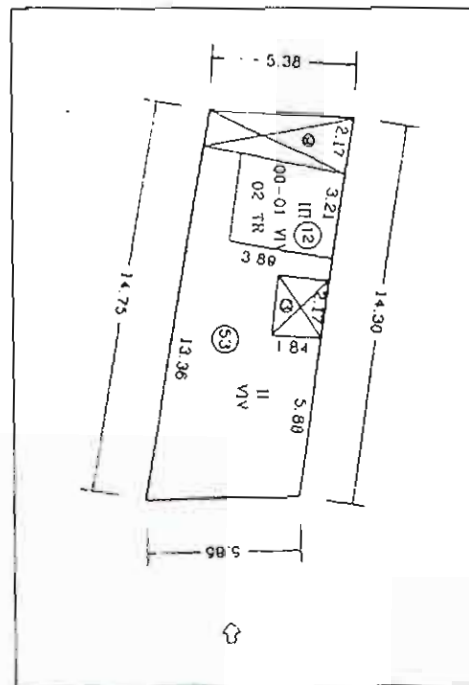
Usos

T - TOTAL
P - PARCIAL P PISOS
B - PARCIAL P BAJA
A - ABANDONADO

R - RESIDENCIAL
P - PUBLICO
C - COMERCIAL
S - SOLAR

A - ALOJILER
P - PROP

R - REHABILITADO
S - SUSTITUIDO
B - BUEN ESTADO
D - DESPERFECTOS LEVES
G - DESPERFECTOS GRAVES
X - RUINA
L - SOLAR



PLANTA CATASTRAL

FOTOGRAFIA

VALORACION ARQUITECTONICA

Adscripción tipológica Interés Arquitectónico Valores de conservación

EDIFICIO SINGULAR
G - INMUEBLE GOTICO
T - GOTICO CON TRANSF AL BARROCO
B - INMUEBLE BARROCO
CASA DE MENEZSALES
V - COMPOSICION EN V
A - COMPOSICION EN A
EDIFICIO EN SERIE
E - EJE UNICO
S - CON ESCALERA
1 - A UNA MANO
2 - A DOS MANOS
X - SIN ADSCRIPCION
O - OTRAS

EDIFICIO SINGULAR
U - UNIDAD DE ESTILO
A - CON ALTERACIONES
EDIFICIO DE INTERES AMBIENTAL
T - CLARIDAD DE TIPO
F - INTERES DE FACHADA
I - ALGUN INTERES
X - NINGUN INTERES

M - CARACTER MONUMENTAL
H - ALTO VALOR HISTORICO Y ARQUITECTONICO
R - REFORMAS IRREVERSIBLES EN SU INTERIOR
S - ELEMENTOS ESTRUCTURALES VALOR ARQUITECTONICO
E - EL SINGULARES INTERIORES EXCEPCIONALES
C - FACHADA CON VALOR DE CONSERVACION
F - FACHADA NORMALIZADA
D - FACHADA NORMALIZ. DESEQUILIBRIO ALTURA
N - FACHADA NO NORMALIZADA
A - ELEMENTOS ARQUITECTONICOS AISLADOS
X - EDIFICIO SIN VALOR DE CONSERVACION NEUTRO
P - EDIFICIO SIN VALOR DE CONSERVACION PERTURBADOR

CALIFICACION

M - MONUMENTO
1 - PROTEGIDO MONUMENTAL
2 - PROTEGIDO INTEGRAL
3 - PROTEGIDO ESTRUCTURAL
4 - PROTEGIDO AMBIENTAL 4A
5 - PROTEGIDO AMBIENTAL 4B
6 - PROTEGIDO AMBIENTAL 4C
7 - PROTEGIDO AMBIENTAL 4D
S - SUSTITUIBLE

GRADO DE INTERVENCIÓN

Obras admisibles Numero máx. de plantas

Altura de cornisa

K - CONSOLIDACION
C - CONSERVACION
R - RESTAURACION
Z - REFORMA
T - REESTRUCTURACION DE CUBIERTAS
F - REESTRUCTURACION
A - ADICION DE PLANTAS
N - OBRA NUEVA CON CONS DE ELEMENTOS
W - REEDIFICACION

X - EXISTENTE
1 - 7 - NUMERO MAXIMO

X - EXISTENTE
1 - 25 - METROS DE ALTURA MAXIMO

Observaciones

DILIGENCIA: Para hacer constar que el presente documento es parte integrante del "PROYECTO DE PLAN ESPECIAL DE PROTECCIÓN DEL CONJUNTO HISTORICO ARTISTICO DE SAGUNTO" aprobado provisionalmente por el Pleno de la Corporación municipal en sesión de fecha 9 de junio de 2000, proyecto que consta de 80 Folios, numerados del 1 al 80, 8 planos, numerados del 1 al 8 y resto de la documentación integrada por 1333 fichas numeradas de la 1 a la 1333.

Sagunto, 2 de junio de 2006.
EL SECRETARIO GENERAL.

Fdo. Emilio Olmos Ormeno.

ALZADO



1157

DATOS GENERALES

Calle N. Manzana Parcela

Ocupación Aprovechamiento Régimen de Propiedad
 Usos Estado de la edificación

T - TOTAL
P - PARCIAL P. PISOS
B - PARCIAL P. BAJA
A - ABANDONADO

R - RESIDENCIAL
C - COMERCIAL
S - SOLAR

A - ALQUILER
P - PROP.

B - BUEN ESTADO
D - DESPERFECTOS LEVES
G - DESPERFECTOS GRAVES
X - RUINA
L - SOLAR

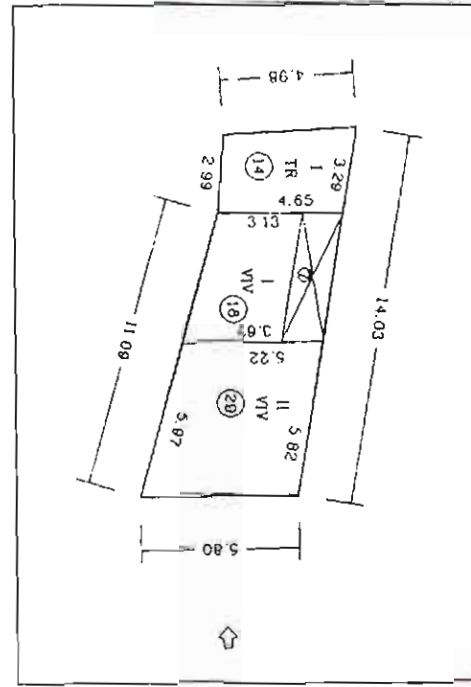
VALORACION ARQUITECTONICA

Adscripción tipológica Interés Arquitectónico Valores de conservación

EDIFICIO SINGULAR
G - INMUEBLE GÓTICO
T - GÓTICO CON TRANSF. AL BARROCO
B - INMUEBLE BARROCO
CASA DE MENESEJERES
V - COMPOSICION EN V
A - COMPOSICION EN A
EDIFICIO EN SERIE
E - EJE ÚNICO
S - CON ESCALERA
1 - A UNA MANO
2 - A DOS MANOS
X - SIN ADSCRIPCION
O - OTRAS

EDIFICIO SINGULAR
U - UNIDAD DE ESTILO
A - CON ALTERACIONES
EDIFICIO DE INTERÉS AMBIENTAL
T - CLARIDAD DE TIPO
F - INTERÉS DE FACHADA
I - ALGUN INTERÉS
X - NINGUN INTERÉS

M - CARÁCTER MONUMENTAL
H - ALTO VALOR HISTÓRICO Y ARQUITECTÓNICO
R - REFORMAS IRREVERSIBLES EN SU INTERIOR
S - ELEMENTOS ESTRUCTURALES VALOR ARGUT
E - EL SINGULARÉS INTERIORES EXCEPCIONALES
C - FACHADA CON VALOR DE CONSERVACIÓN
F - FACHADA NORMALIZADA
D - FACHADA NORMALIZ. Desequilibrio altura
N - FACHADA NO NORMALIZADA
A - ELEMENTOS ARQUITECTONICOS AISLADOS
X - EDIFICIO SIN VALOR DE CONS. - NEUTRO
P - EDIFICIO SIN VALOR DE CONS. - PERTURBADOR



PLANTA CATASTRAL



FOTOGRAFIA

CALIFICACION

M - MONUMENTO
1 - PROTEGIDO MONUMENTAL
2 - PROTEGIDO INTEGRAL
3 - PROTEGIDO ESTRUCTURAL
4 - PROTEGIDO AMBIENTAL 4A
5 - PROTEGIDO AMBIENTAL 4B
6 - PROTEGIDO AMBIENTAL 4C
7 - PROTEGIDO AMBIENTAL 4D
S - SUSTITUIBLE

GRADO DE INTERVENCION

Obras admisibles Numero máx. de plantas X - EXISTENTE
1 - 7 - NUMERO MÁXIMO

Altura de cornisa X - EXISTENTE
1 - 25 - METROS DE ALTURA MÁXIMO

K - CONSOLIDACION
C - CONSERVACION
R - RESTAURACION
Z - REFORMA
Y - REESTRUCTURACION DE CUBIERTAS
F - REESTRUCTURACION
A - ADICION DE PLANTAS
N - OBRA NUEVA CON CONS. DE ELEMENTOS
W - REEDIFICACION

Observaciones

DILIGENCIA: Para hacer constar que el presente documento es parte integrante del "PROYECTO DE PLAN ESPECIAL DE PROTECCIÓN DEL CONJUNTO HISTORICO ARTISTICO DE SAGUNTO" aprobado provisionalmente por el Pleno de la Corporación municipal en sesión de fecha 9 de junio de 2000, proyecto que consta de 80 Fojos, numerados del 1 al 80, 8 planos, numerados del 1 al 8 y resto de la documentación integrada por 1333 fichas numeradas de la 1 a la 1335.

Sagunto, 7 de junio de 2006.
EL SECRETARIO GENERAL.


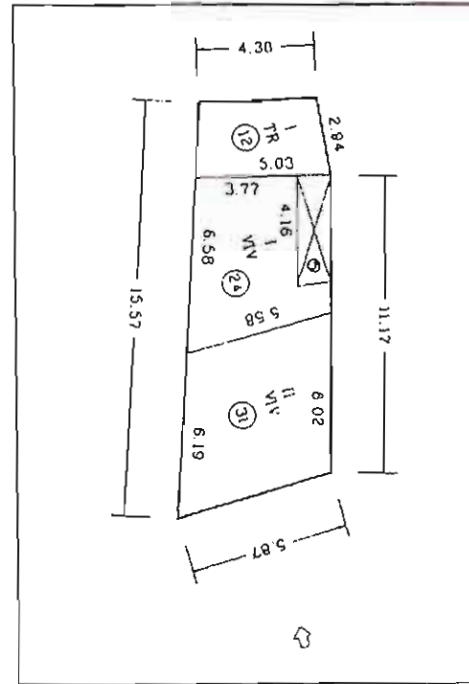
Fdo. Emilio Olmos Gimeno.

ALZADO



DATOS GENERALES

Calle	N.	Manzana	Parcela
<input type="text" value="SANT DOMÈNEC"/>	<input type="text" value="60"/>	<input type="text" value="39552"/>	<input type="text" value="23"/>
Ocupación	Aprovechamiento	Régimen de Propiedad	
<input type="text" value="T"/>	<input type="text" value="2.39"/>	<input type="text"/>	
T - TOTAL P - PARCIAL P. PISOS B - PARCIAL P. BAJA A - ABANDONADO		A - ALOJER P - PROP.	
Usos		Estado de la edificación	
<input type="text" value="R"/>		<input type="text" value="B"/>	
P - PUBLICO R - RESIDENCIAL C - COMERCIAL S - SOLAR		R - REHABILITADO S - SUSTITUIDO B - BUEN ESTADO D - DESPERFECTOS LEVES G - DESPERFECTOS GRAVES X - RUINA L - SOLAR	



PLANTA CATASTRAL

FOTOGRAFIA

VALORACION ARQUITECTONICA

Adscripción tipológica	Interés Arquitectónico	Valores de conservación
<input type="text" value="1"/>	<input type="text"/>	<input type="text" value="N"/>
EDIFICIO SINGULAR G - INMUEBLE GÓTICO T - GÓTICO CON TRANSF. AL BARROCO B - INMUEBLE BARROCO CASA DE MENESTRALES V - COMPOSICIÓN EN V A - COMPOSICIÓN EN A EDIFICIO EN SERIE E - EJE UNICO S - CON ESCALERA 1 - A UNA MANO 2 - A DOS MANOS X - SIN ADSCRIPCIÓN O - OTRAS	EDIFICIO SINGULAR U - UNIDAD DE ESTILO A - CON ALTERACIONES EDIFICIO DE INTERÉS AMBIENTAL T - CLARIDAD DE TIPO F - INTERÉS DE FACHADA I - ALGUN INTERÉS X - NINGUN INTERÉS	M - CARACTER MONUMENTAL H - ALTO VALOR HISTÓRICO Y ARQUITECTÓNICO R - REFORMAS IRREVERSIBLES EN SU INTERIOR S - ELEMENTOS ESTRUCTURALES VALOR ARQUIT. E - EL SINGULAR INTERIORES EXCEPCIONALES C - FACHADA CON VALOR DE CONSERVACION F - FACHADA NORMALIZADA D - FACHADA NORMALIZ. DESEQUILIBRIO ALTURA N - FACHADA NO NORMALIZADA A - ELEMENTOS ARQUITECTÓNICOS AISLADOS X - EDIFICIO SIN VALOR DE CONSERV. - NEUTRO P - EDIFICIO SIN VALOR DE CONSERV. - PERTURBADOR

CALIFICACION

M - MONUMENTO
 1 - PROTEGIDO MONUMENTAL
 2 - PROTEGIDO INTEGRAL
 3 - PROTEGIDO ESTRUCTURAL
 4 - PROTEGIDO AMBIENTAL 4A
 5 - PROTEGIDO AMBIENTAL 4B
 6 - PROTEGIDO AMBIENTAL 4C
 7 - PROTEGIDO AMBIENTAL 4D
 S - SUSTITUIBLE

GRADO DE INTERVENCION

Obras admisibles	Numero máx. de plantas
<input type="text" value="W"/>	<input checked="" type="text" value="X"/> X - EXISTENTE 1 - 7 - NUMERO MAXIMO
K - CONSOLIDACION C - CONSERVACION R - RESTAURACION Z - REFORMA T - REESTRUCTURACION DE CUBIERTAS F - REESTRUCTURACION A - ADICION DE PLANTAS N - OBRA NUEVA CON CONS DE ELEMENTOS W - REEDIFICACION	Altura de cornisa
	<input checked="" type="text" value="X"/> X - EXISTENTE 1 - 25 - METROS DE ALTURA MAXIMO

Observaciones

DILIGENCIA: Para hacer constar que el presente documento es parte integrante del "PROYECTO DE PLAN ESPECIAL DE PROTECCIÓN DEL CONJUNTO HISTÓRICO ARTÍSTICO DE SAGUNTO" aprobado provisionalmente por el Pleno de la Corporación municipal en sesión de fecha 9 de junio de 2000, proyecto que consta de 80 folios, numerados del 1 al 80, 8 planos, numerados del 1 al 8 y resto de la documentación integrada por 1333 fichas numeradas de la 1 a la 1333.

Sagunto, 2 de junio de 2006.
 EL SECRETARIO GENERAL

Fdo. Emilio Olmos Gimeno.

ALZADO



1159

DATOS GENERALES

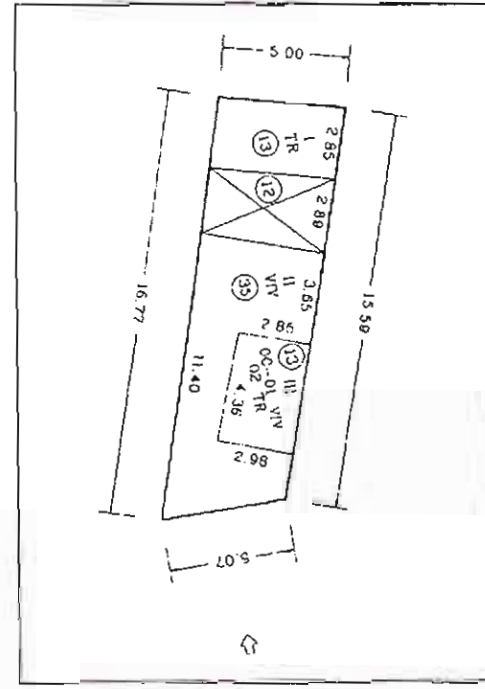
Calle N. Manzana Parcela

Ocupación Aprovechamiento Régimen de Propiedad

Usos Estado de la edificación

T - TOTAL
 P - PARCIAL P. PISOS
 B - PARCIAL P BAJA
 A - ABANDONADO

R - REHABILITADO
 S - SUSTITUIDO
 B - BUEN ESTADO
 D - DESPERFECTOS LEVES
 G - DESPERFECTOS GRAVES
 X - RUINA
 L - SOLAR



VALORACION ARQUITECTONICA

Adscripción tipológica Interés Arquitectónico Valores de conservación

EDIFICIO SINGULAR
 G - INMUEBLE GÓTICO
 T - GÓTICO CON TRANSF. AL BARROCO
 B - INMUEBLE BARROCO
 CASA DE MESTRALES
 V - COMPOSICIÓN EN V
 A - COMPOSICIÓN EN A
 EDIFICIO EN SERIE
 E - EJE ÚNICO
 S - CON ESCALERA
 1 - A UNA MANO
 2 - A DOS MANOS
 X - SIN ADSCRIPCIÓN
 O - OTRAS

EDIFICIO SINGULAR
 U - UNIDAD DE ESTILO
 A - CON ALTERACIONES

EDIFICIO DE INTERÉS AMBIENTAL
 T - CLARIDAD DE TIPO
 F - INTERÉS DE FACHADA
 I - ALGUN INTERÉS
 X - NINGUN INTERÉS

M - CARÁCTER MONUMENTAL
 H - ALTO VALOR HISTÓRICO Y ARQUITECTÓNICO
 R - REFORMAS IRREVERSIBLES EN SU INTERIOR
 S - ELEMENTOS ESTRUCTURALES VALOR ARQUITECTÓNICO
 E - EL SINGULAR INTERIOR EXCEPCIONALES
 C - FACHADA CON VALOR DE CONSERVACIÓN
 F - FACHADA NORMALIZADA
 D - FACHADA NORMALIZADA DESEQUILIBRIO ALTURA
 N - FACHADA NO NORMALIZADA
 A - ELEMENTOS ARQUITECTÓNICOS AISLADOS
 X - EDIFICIO SIN VALOR DE CONSERVACIÓN NEUTRO
 P - EDIFICIO SIN VALOR DE CONSERVACIÓN PERTURBADOR

PLANTA CATASTRAL

FOTOGRAFIA

CALIFICACION

M - MONUMENTO
 1 - PROTEGIDO MONUMENTAL
 2 - PROTEGIDO INTEGRAL
 3 - PROTEGIDO ESTRUCTURAL
 4 - PROTEGIDO AMBIENTAL 4A
 5 - PROTEGIDO AMBIENTAL 4B
 6 - PROTEGIDO AMBIENTAL 4C
 7 - PROTEGIDO AMBIENTAL 4D
 S - SUSTITUIBLE

GRADO DE INTERVENCION

Obras admisibles Numero máx. de plantas

K - CONSOLIDACION
 C - CONSERVACION
 R - RESTAURACION
 Z - REFORMA
 T - REESTRUCTURACION DE CUBIERTAS
 F - REESTRUCTURACION
 A - ADICION DE PLANTAS
 N - OBRA NUEVA CON CONS. DE ELEMENTOS
 W - REEDIFICACION

X - EXISTENTE
 1 - 7 - NUMERO MAXIMO

Altura de cornisa

X - EXISTENTE
 1 - 25 - METROS DE ALTURA MAXIMO

Observaciones

DILIGENCIA: Para hacer constar que el presente documento es parte integrante del "PROYECTO DE PLAN ESPECIAL DE PROTECCIÓN DEL CONJUNTO HISTÓRICO ARTÍSTICO DE SAGUNTO" aprobado provisionalmente por el Pleno de la Corporación municipal en sesión de fecha 9 de junio de 2000, proyecto que consta de 80 Folios, numerados del 1 al 80, 8 planos, numerados del 1 al 8 y resto de la documentación integrada por 1333 fichas numeradas de la 1 a la 1333.

Sagunto, 2 de junio de 2006.

EL SECRETARIO GENERAL

Fdo. Emilio Omos Gimeno.

ALZADO

1160

DATOS GENERALES

Calle N. Manzana Parcela

Ocupación Aprovechamiento Régimen de Propiedad A - ALQUILER
P - PROP

Usos P - PUBLICO
R - RESIDENCIAL
C - COMERCIAL
S - SOLAR

Estado de la edificación R - REHABILITADO
S - SUSTITUIDO
B - BUEN ESTADO
D - DESPERFECTOS LEVES
G - DESPERFECTOS GRAVES
X - RUINA
L - SOLAR

VALORACION ARQUITECTONICA

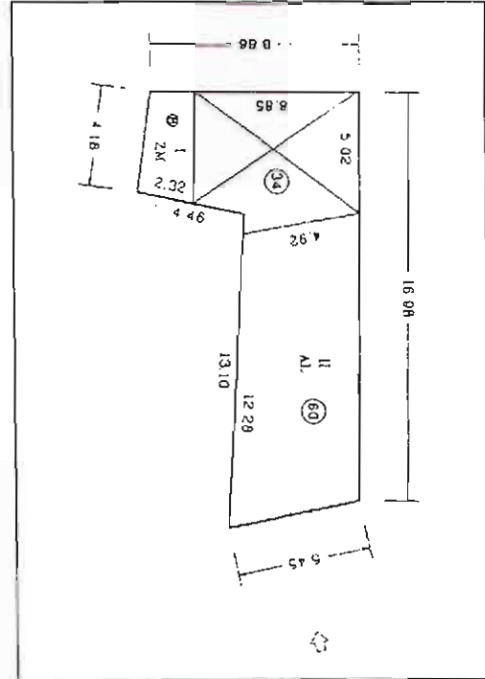
Adscripción tipológica Interés Arquitectónico Valores de conservación

EDIFICIO SINGULAR
G - INMUEBLE GOTICO
T - GOTICO CON TRANSF. AL BARROCO
B - INMUEBLE BARROCO
CASA DE MENESEJES
V - COMPOSICION EN V
A - COMPOSICION EN A
EDIFICIO EN SERIE
E - EJE UNICO
S - CON ESCALERA
1 - A UNA MANO
2 - A DOS MANOS
X - SIN ADSCRIPCION
C - OTRA

EDIFICIO SINGULAR
U - UNIDAD DE ESTILO
A - CON ALTERACIONES

EDIFICIO DE INTERÉS AMBIENTAL
T - CLARIDAD DE TIPO
F - INTERÉS DE FACHADA
I - ALGUN INTERÉS
X - NINGUN INTERÉS

M - CARACTER MONUMENTAL
H - ALTO VALOR HISTORICO Y ARQUITECTONICO
R - REFORMAS IRREVERSIBLES EN SU INTERIOR
S - ELEMENTOS ESTRUCTURALES VALOR ARQUITECTONICO
E - EL SINGULARES INTERIORES EXCEPCIONALES
C - FACHADA CON VALOR DE CONSERVACION
F - FACHADA NORMALIZADA
D - FACHADA NORMALIZ. DESEO LUBRIO ALTURA
N - FACHADA NO NORMALIZADA
A - ELEMENTOS ARQUITECTONICOS AISLADOS
X - EDIFICIO SIN VALOR DE CONS. - NEUTRO
P - EDIFICIO SIN VALOR DE CONS. - PERTURBADOR



PLANTA CATASTRAL



FOTOGRAFIA

CALIFICACION

M - MONUMENTO
1 - PROTEGIDO MONUMENTAL
2 - PROTEGIDO INTEGRAL
3 - PROTEGIDO ESTRUCTURAL
4 - PROTEGIDO AMBIENTAL 4A
5 - PROTEGIDO AMBIENTAL 4B
6 - PROTEGIDO AMBIENTAL 4C
7 - PROTEGIDO AMBIENTAL 4D
S - SUSTITUIBLE

GRADO DE INTERVENCION

Obras admisibles Numero máx. de plantas X - EXISTENTE
1 - 7 - NUMERO MAXIMO

Altura de cornisa X - EXISTENTE
1 - 25 - METROS DE ALTURA MAXIMO

K - CONSOLIDACION
C - CONSERVACION
R - RESTAURACION
Z - REFORMA
T - REESTRUCTURACION DE CUBIERTAS
F - REESTRUCTURACION
A - ADICION DE PLANTAS
N - OBRA NUEVA CON CONS. DE ELEMENTOS
W - REEDIFICACION

Observaciones

DILIGENCIA: Para hacer constar que el presente documento es parte integrante del "PROYECTO DE PLAN ESPECIAL DE PROTECCIÓN DEL CONJUNTO HISTÓRICO ARTÍSTICO DE SAGUNTO" aprobado provisionalmente por el Pleno de la Corporación municipal en sesión de fecha 9 de junio de 2000, proyecto que consta de 80 folios, numerados del 1 al 80, 8 planos, numerados del 1 al 8 y resto de la documentación integrada por 1333 fichas numeradas de la 1 a la 1333.

Sagunto, 2 de junio de 2006.
EL SECRETARIO GENERAL.

Fdo. Emilio Olmos Gimeno.

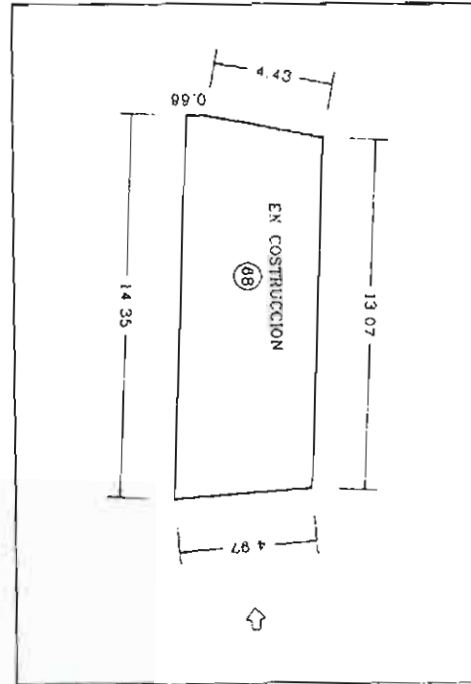
ALZADO

1161

DATOS GENERALES

Calle	N.	Manzana	Parcela
LLIRIA	6	39552	26
Ocupación	Aprovechamiento	Régimen de Propiedad	
T	2.39		A - ALOQUILER P - PROP
Usos	Estado de la edificación		
R	B		

T - TOTAL
 P - PARCIAL P. PISOS
 B - PARCIAL P. BAJA
 A - ABANDONADO
 R - PÚBLICO
 P - RESIDENCIAL
 C - COMERCIAL
 S - SOLAR
 R - REHABILITADO
 S - SUSTITUIDO
 B - BUEN ESTADO
 D - DESPERFECTOS LEVES
 G - DESPERFECTOS GRAVES
 X - RUINA
 L - SOLAR



PLANTA CATASTRAL

FOTOGRAFIA

VALORACION ARQUITECTONICA

Adscripción tipológica	Interés Arquitectónico	Valores de conservación
X	X	X

EDIFICIO SINGULAR
 G - INMUEBLE GÓTICO
 T - GÓTICO CON TRANSF. AL BARROCO
 B - INMUEBLE BARROCO
 CASA DE MENESERALES
 V - COMPOSICIÓN EN V
 A - COMPOSICIÓN EN A
 EDIFICIO EN SERIE
 E - EJE ÚNICO
 S - CON ESCALERA
 1 - A UNA MANO
 2 - A DOS MANOS
 X - SIN ADSCRIPCIÓN
 O - OTRAS

EDIFICIO SINGULAR
 U - UNIDAD DE ESTILO
 A - CON ALTERACIONES
EDIFICIO DE INTERÉS AMBIENTAL
 T - CLARIDAD DE TIPO
 F - INTERÉS DE FACHADA
 I - ALGUN INTERÉS
 X - NINGUN INTERÉS

M - CARACTER MONUMENTAL
 H - ALTO VALOR HISTÓRICO Y ARQUITECTÓNICO
 R - REFORMAS IRREVERSIBLES EN SU INTERIOR
 S - ELEMENTOS ESTRUCTURALES VALOR ARQUIT.
 E - EL SINGULARES INTERIORES EXCEPCIONALES
 C - FACHADA CON VALOR DE CONSERVACIÓN
 F - FACHADA NORMALIZADA
 D - FACHADA NORMALIZ. DESEQUILIBRIO ALTURA
 N - FACHADA NO NORMALIZADA
 A - ELEMENTOS ARQUITECTONICOS AISLADOS
 X - EDIFICIO SIN VALOR DE CONT. - NEUTRO
 P - EDIFICIO SIN VALOR DE CONS. - PERTURBADOR

PLANTA CATASTRAL

FOTOGRAFIA

CALIFICACION

S

M - MONUMENTO
 1 - PROTEGIDO MONUMENTAL
 2 - PROTEGIDO INTEGRAL
 3 - PROTEGIDO ESTRUCTURAL
 4 - PROTEGIDO AMBIENTAL 4A
 5 - PROTEGIDO AMBIENTAL 4B
 6 - PROTEGIDO AMBIENTAL 4C
 7 - PROTEGIDO AMBIENTAL 4D
 S - SUSTITUIBLE

GRADO DE INTERVENCIÓN

Obras admisibles	Numero máx. de plantas
W	PB+1
X - EXISTENTE 1 - 7 - NUMERO MAXIMO	
Altura de cornisa	
6	X - EXISTENTE 1 - 25 - METROS DE ALTURA MAXIMO

K - CONSOLIDACION
 C - CONSERVACION
 R - RESTAURACION
 Z - REFORMA
 T - REESTRUCTURACION DE CUBIERTAS
 F - REESTRUCTURACION
 A - ADICION DE PLANTAS
 N - OBRA NUEVA CON CONS. DE ELEMENTOS
 W - REEDIFICACION

Observaciones

Observaciones:

DILIGENCIA: Para hacer constar que el presente documento es parte integrante del "PROYECTO DE PLAN ESPECIAL DE PROTECCIÓN DEL CONJUNTO HISTÓRICO ARTÍSTICO DE SAGUNTO" aprobado provisionalmente por el Pleno de la Corporación municipal en sesión de fecha 9 de junio de 2000, proyecto que consta de 80 Folios, numerados del 1 al 80, 8 planos, numerados del 1 al 8 y resto de la documentación integrada por 1333 fichas numeradas de la 1 a la 1333.

Sagunto, 2 de junio de 2006.
 EL SECRETARIO GENERAL.

Fdo. Emilio Olmos Gimeno.

ALZADO



MGL

DATOS GENERALES

Calle N. Manzana Parcela

Ocupación Aprovechamiento Régimen de Propiedad

T - TOTAL
P - PARCIAL P PISOS
B - PARCIAL P BAJA
A - ABANDONADO

A - ALQUILER
P - PROP

Usos

P - PUBLICO
R - RESIDENCIAL
C - COMERCIAL
S - SOLAR

Estado de la edificación
R - REHABILITACION
S - SUSTITUIDO
B - BUEN ESTADO
C - DESPERFECTOS LEVES
G - DESPERFECTOS GRAVES
X - RUINA
L - SOLAR

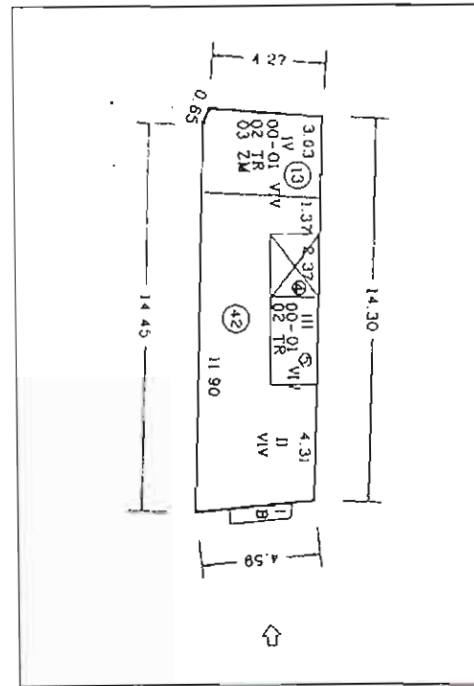
VALORACION ARQUITECTONICA

Adscripción tipológica Interés Arquitectónico Valores de conservación

EDIFICIO SINGULAR
G - INMUEBLE GÓTICO
T - I GÓTICO CON TRANSF. AL BARROCO
B - INMUEBLE BARROCO
CASA DE MENESESALES
V - COMPOSICION EN V
A - COMPOSICION EN A
EDIFICIO EN SERIE
E - EJE UNICO
S - CON ESCALERA
1 - A UNA MANO
2 - A DOS MANOS
X - SIN ADSCRIPCION
O - OTRAS

EDIFICIO SINGULAR
U - UNIDAD DE ESTILO
A - CON ALTERACIONES
EDIFICIO DE INTERES AMBIENTAL
T - CLARIDAD DE TIPO
F - INTERES DE FACHADA
I - ALGUN INTERES
X - NINGUN INTERES

M - CARACTER MONUMENTAL
H - ALTO VALOR HISTORICO Y ARQUITECTONICO
R - REFORMAS IRREVERSIBLES EN SU INTERIOR
S - ELEMENTOS ESTRUCTURALES VALOR ARQUITECTONICO
E - EL SINGULARES INTERIORES EXCEPCIONALES
C - FACHADA CON VALOR DE CONSERVACION
F - FACHADA NORMALIZADA
D - FACHADA NORMALIZ. DESEQUILIBRIO ALTURA
N - FACHADA NO NORMALIZADA
A - ELEMENTOS ARQUITECTONICOS AISLADOS
X - EDIFICIO SIN VALOR DE CONSERVACION NEUTRO
P - EDIFICIO SIN VALOR DE CONSERVACION PERTURBADOR



PLANTA CATASTRAL



FOTOGRAFIA

CALIFICACION

M - MONUMENTO
1 - PROTEGIDO MONUMENTAL
2 - PROTEGIDO INTEGRAL
3 - PROTEGIDO ESTRUCTURAL
4 - PROTEGIDO AMBIENTAL 4A
5 - PROTEGIDO AMBIENTAL 4B
6 - PROTEGIDO AMBIENTAL 4C
7 - PROTEGIDO AMBIENTAL 4D
S - SUSTITUIBLE

GRADO DE INTERVENCION

Obras admisibles

K - CONSOLIDACION
C - CONSERVACION
R - RESTAURACION
Z - REFORMA
T - REESTRUCTURACION DE CUBIERTAS
F - REESTRUCTURACION
A - ADICION DE PLANTAS
N - OBRA NUEVA CON CONS. DE ELEMENTOS
W - REEDIFICACION

Numero máx. de plantas

X - EXISTENTE
1 - 7 - NUMERO MAXIMO

Altura de cornisa

X - EXISTENTE
1 - 25 - METROS DE ALTURA MAXIMO

Observaciones

DILIGENCIA: Para hacer constar que el presente documento es parte integrante del "PROYECTO DE PLAN ESPECIAL DE PROTECCIÓN DEL CONJUNTO HISTORICO ARTISTICO DE SAGUNTO" aprobado provisionalmente por el Pleno de la Corporación municipal en sesión de fecha 9 de junio de 2000, proyecto que consta de 80 folios, numerados del 1 al 80, 8 planos, numerados del 1 al 8 y resto de la documentación integrada por 1333 fichas numeradas de la 1 a la 1333.

Sagunto, 2 de junio de 2006.
EL SECRETARIO GENERAL.

Fdo. Emilio Olmos Gimeno.

ALZADO



1163

DATOS GENERALES

Calle N. Manzana Parcela

Ocupación Aprovechamiento Régimen de Propiedad
T - TOTAL
P - PARCIAL P. PISOS
B - PARCIAL P. BAJA
A - ABANDONADO
A - ALOUJER
P - PROP.

Usos Estado de la edificación
P - PUBLICO
R - RESIDENCIAL
C - COMERCIAL
S - SOLAR
R - REHABILITADO
S - SUSTITUIDO
B - BUEN ESTADO
D - DESPERFECTOS LEVES
G - DESPERFECTOS GRAVES
X - RUINA
L - SOLAR

VALORACION ARQUITECTONICA

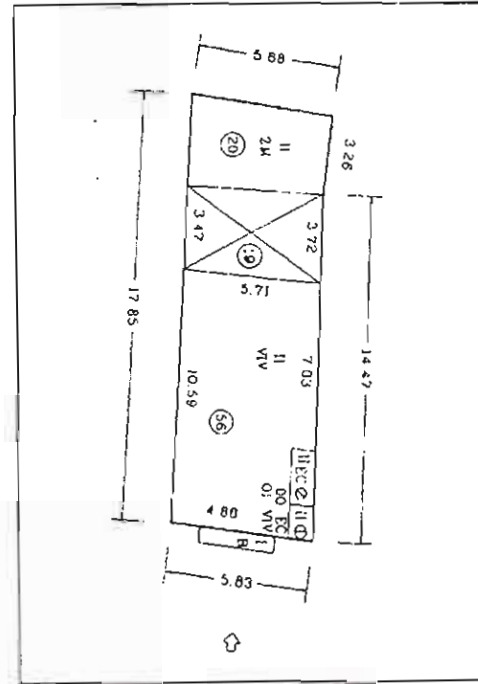
Adscripción tipológica Interés Arquitectónico Valores de conservación

EDIFICIO SINGULAR
 G - INMUEBLE GOTICO
 T - GOTICO CON TRANSF. AL BARROCO
 B - INMUEBLE BARROCO
 CASA DE MENESESALES
 V - COMPOSICION EN V
 A - COMPOSICION EN A
 EDIFICIO EN SERIE
 E - EJE UNICO
 S - CON ESCALERA
 1 - A UNA MANO
 2 - A DOS MANOS
 X - SIN ADSCRIPCION
 O - OTRAS


EDIFICIO SINGULAR
 U - UNIDAD DE ESTILO
 A - CON ALTERACIONES

EDIFICIO DE INTERES AMBIENTAL
 T - CLARIDAD DE TIPO
 F - INTERES DE FACHADA
 I - ALGUN INTERES
 X - NINGUN INTERES

M - CARACTER MONUMENTAL
 H - ALTO VALOR HISTORICO Y ARQUITECTONICO
 R - REFORMAS IRREVERSIBLES EN SU INTERIOR
 S - ELEMENTOS ESTRUCTURALES VALOR ARQUIT.
 E - EL SINGULARS INTERIORES EXCEPCIONALES
 C - FACHADA CON VALOR DE CONSERVACION
 F - FACHADA NORMALIZADA
 D - FACHADA NORMALIZ. DESEQUILIBRIO ALTURA
 N - FACHADA NO NORMALIZADA
 A - ELEMENTOS ARQUITECTONICOS AISLADOS
 X - EDIFICIO SIN VALOR DE CONS. NEUTRO
 P - EDIFICIO SIN VALOR DE CONS. PERTURBADOR



PLANTA CATASTRAL



FOTOGRAFIA

CALIFICACION

M - MONUMENTO
 1 - PROTEGIDO MONUMENTAL
 2 - PROTEGIDO INTEGRAL
 3 - PROTEGIDO ESTRUCTURAL
 4 - PROTEGIDO AMBIENTAL 4A
 5 - PROTEGIDO AMBIENTAL 4B
 6 - PROTEGIDO AMBIENTAL 4C
 7 - PROTEGIDO AMBIENTAL 4D
 S - SUSTITUIBLE

GRADO DE INTERVENCION

Obras admisibles Numero máx. de plantas X - EXISTENTE / 7 - NUMERO MAXIMO

Altura de cornisa X - EXISTENTE / 1.25 - METROS DE ALTURA MAXIMO

K - CONSOLIDACION
 C - CONSERVACION
 R - RESTAURACION
 Z - REFORMA
 T - REESTRUCTURACION DE CUBIERTAS
 F - REESTRUCTURACION
 A - ADICION DE PLANTAS
 N - OBRA NUEVA CON CONS. DE ELEMENTOS
 W - REEDIFICACION

Observaciones

DILIGENCIA: Para hacer constar que el presente documento es parte integrante del "PROYECTO DE PLAN ESPECIAL DE PROTECCIÓN DEL CONJUNTO HISTORICO ARTISTICO DE SAGUNTO" aprobado provisionalmente por el Pleno de la Corporación municipal en sesión de fecha 9 de junio de 2000, proyecto que consta de 80 folios, numerados del 1 al 80, 8 planos, numerados del 1 al 8 y resto de la documentación integrada por 1333 fichas numeradas de la 1 a la 1333.

Sagunto, 2 de junio de 2006.

EL SECRETARIO GENERAL

Fdo. Emilio Olmos Gimeno.

ALZADO



1164

DATOS GENERALES

Calle	N.	Manzana	Parcela
LLIRIA	12	39552	29
Ocupación	Aprovechamiento	Régimen de Propiedad	
T	2.39	A - ALOJILER P - PROP.	
Usos	Estado de la edificación		
R	B		

Usos: P - PUBLICO, R - RESIDENCIAL, C - COMERCIAL, S - SOLAR
Estado de la edificación: R - REHABILITADO, S - SUSTITUIDO, B - BUEN ESTADO, D - DESPERFECTOS LEVES, G - DESPERFECTOS GRAVES, X - RUINA, L - SOLAR

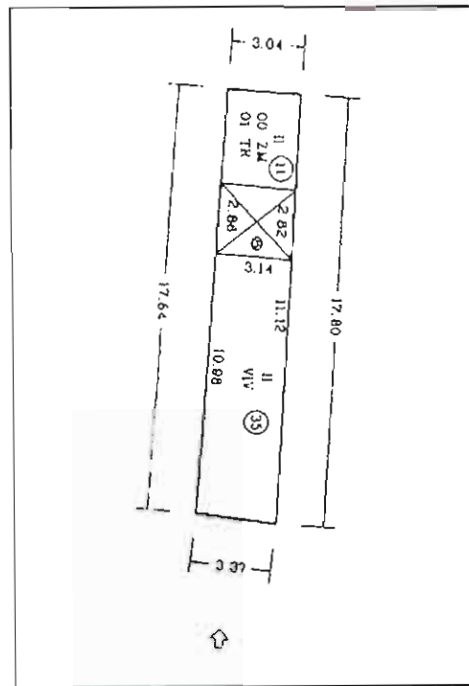
VALORACION ARQUITECTONICA

Adscripción tipológica	Interés Arquitectónico	Valores de conservación
E	I	N

Adscripción tipológica (E): EDIFICIO SINGULAR, G - INMUEBLE GOTICO, T - 1 GOTICO CON TRANSF. AL BARROCO, B - INMUEBLE BARROCO, CASA DE MENESERALES, V - COMPOSICION EN V, A - COMPOSICION EN A, EDIFICIO EN SERIE, E - EJE UNICO, S - CON ESCALERA, 1 - A UNA MANO, 2 - A DOS MANOS, X - SIN ADSCRIPCION, O - OTRAS.

Interés Arquitectónico (I): EDIFICIO SINGULAR, U - UNIDAD DE ESTILO, A - CON ALTERACIONES, EDIFICIO DE INTERES AMBIENTAL, T - CLARIDAD DE TIPO, F - INTERES DE FACHADA, I - ALGUN INTERES, X - NINGUN INTERES.

Valores de conservación (N): M - CARACTER MONUMENTAL, H - ALTO VALOR HISTORICO Y ARQUITECTONICO, R - REFORMAS IRREVERSIBLES EN SU INTERIOR, S - ELEMENTOS ESTRUCTURALES DE VALOR ARQUIT., E - EL SINGULARES INTERIORES EXCEPCIONALES, C - FACHADA CON VALOR DE CONSERVACION, F - FACHADA NORMALIZADA, D - FACHADA NORMALIZ. DESEQUILIBRIO ALTURA, N - FACHADA NO NORMALIZADA, A - ELEMENTOS ARQUITECTONICOS AISLADOS, X - EDIFICIO SIN VALOR DE CONSERVACION, P - EDIFICIO SIN VALOR DE CONSERVACION - PERTURBADOR.



PLANTA CATASTRAL



FOTOGRAFIA

CALIFICACION

6

M - MONUMENTO
 1 - PROTEGIDO MONUMENTAL
 2 - PROTEGIDO INTEGRAL
 3 - PROTEGIDO ESTRUCTURAL
 4 - PROTEGIDO AMBIENTAL 4A
 5 - PROTEGIDO AMBIENTAL 4B
 6 - PROTEGIDO AMBIENTAL 4C
 7 - PROTEGIDO AMBIENTAL 4D
 S - SUSTITUIBLE

GRADO DE INTERVENCION

Obras admisibles: W

Numero máx. de plantas: X (EXISTENTE), 1 - 7 - NUMERO MAXIMO

Altura de cornisa: X (EXISTENTE), 1 - 25 - METROS DE ALTURA MAXIMO

K - CONSOLIDACION
 C - CONSERVACION
 R - RESTAURACION
 Z - REFORMA
 T - REESTRUCTURACION DE CUBIERTAS
 F - REESTRUCTURACION
 A - ADICION DE PLANTAS
 N - OBRA NUEVA CON CONS. DE ELEMENTOS
 W - REEDIFICACION

Observaciones

Empty box for observations.

DILIGENCIA: Para hacer constar que el presente documento es parte integrante del "PROYECTO DE PLAN ESPECIAL DE PROTECCIÓN DEL CONJUNTO HISTORICO ARTÍSTICO DE SAGUNTO" aprobado provisionalmente por el Pleno de la Corporación municipal en sesión de fecha 9 de junio de 2000, proyecto que consta de 80 Folios, numerados del 1 al 80, 8 planos, numerados del 1 al 8 y resto de la documentación integrada por 1333 fichas numeradas de la 1 a la 1333.

Sagunto, 2 de junio de 2006.

EL SECRETARIO GENERAL.

Fdo. Emilio Olmos Gimeno.

ALZADO



1165

DATOS GENERALES

Calle N. Manzana Parcela

Ocupación Aprovechamiento Régimen de Propiedad

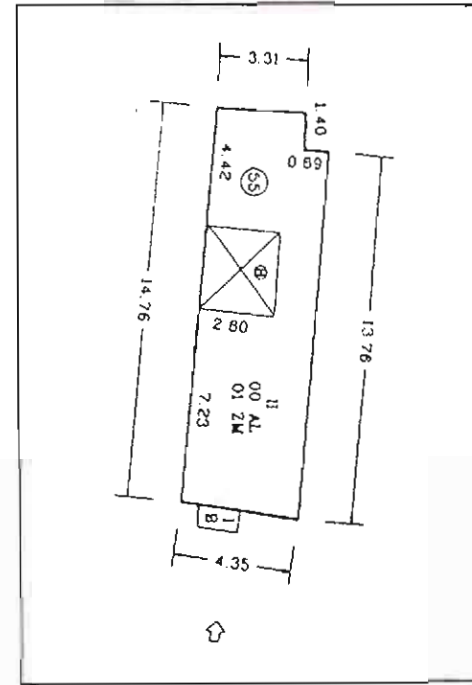
Usos Estado de la edificación

T - TOTAL
P - PARCIAL P. PISOS
B - PARCIAL P. BAJA
A - ABANDONADO

A - ALQUILER
P - PROP.

P - PÚBLICO
R - RESIDENCIAL
C - COMERCIAL
S - SOLAR

R - REHABILITADO
S - SUSTITUIDO
B - BUEN ESTADO
D - DESPERFECTOS LEVES
G - DESPERFECTOS GRAVES
X - RUINA
L - SOLAR



PLANTA CATASTRAL

FOTOGRAFIA

VALORACION ARQUITECTONICA

Adscripción tipológica Interés Arquitectónico Valores de conservación

EDIFICIO SINGULAR
G - INMUEBLE GÓTICO
T - GÓTICO CON TRANSF. AL BARROCO
B - INMUEBLE BARROCO
CABA DE MENESETRALES
V - COMPOSICION EN V
A - COMPOSICION EN A
EDIFICIO EN SERIE
E - EJE ÚNICO
S - CON ESCALERA
1 - A UNA MANO
2 - A DOS MANOS
X - SIN ADSCRIPCION
O - OTRAS

EDIFICIO SINGULAR
U - UNIDAD DE ESTILO
A - CON ALTERACIONES
EDIFICIO DE INTERES AMBIENTAL
T - CLARIDAD DE TIPO
F - INTERES DE FACHADA
I - ALGUN INTERES
X - NINGUN INTERES

M - CARÁCTER MONUMENTAL
H - ALTO VALOR HISTÓRICO Y ARQUITECTÓNICO
R - REFORMAS IRREVERSIBLES EN SU INTERIOR
S - ELEMENTOS ESTRUCTURALES VALOR ARQUIT.
E - EL SINGULARES INTERIORES EXCEPCIONALES
C - FACHADA CON VALOR DE CONSERVACION
F - FACHADA NORMALIZADA
D - FACHADA NORMALIZ. Desequilibrio ALTURA
N - FACHADA NO NORMALIZADA
A - ELEMENTOS ARQUITECTONICOS AISLADOS
X - EDIFICIO SIN VALOR DE CONS. - NEUTRO
P - EDIFICIO SIN VALOR DE CONS. - PERTURBADOR

CALIFICACION

GRADO DE INTERVENCIÓN

Obras admisibles Numero máx. de plantas X - EXISTENTE
1...7 - NUMERO MAXIMO

Altura de cornisa X - EXISTENTE
1...25 - METROS DE ALTURA MAXIMO

M - MONUMENTO
1 - PROTEGIDO MONUMENTAL
2 - PROTEGIDO INTEGRAL
3 - PROTEGIDO ESTRUCTURAL
4 - PROTEGIDO AMBIENTAL 4A
5 - PROTEGIDO AMBIENTAL 4B
6 - PROTEGIDO AMBIENTAL 4C
7 - PROTEGIDO AMBIENTAL 4D
S - SUSTITUIBLE

K - CONSOLIDACION
C - CONSERVACION
R - RESTAURACION
Z - REFORMA
T - REESTRUCTURACION DE CUBIERTAS
F - REESTRUCTURACION
A - ADICION DE PLANTAS
N - OBRA NUEVA CON CONS. DE ELEMENTOS
W - REEDIFICACION

Observaciones

DILIGENCIA: Para hacer constar que el presente documento es parte integrante del "PROYECTO DE PLAN ESPECIAL DE PROTECCIÓN DEL CONJUNTO HISTÓRICO ARTÍSTICO DE SAGUNTO" aprobada provisionalmente por el Pleno de la Corporación municipal en sesión de fecha 9 de junio de 2000, proyecto que consta de 80 Fojos, numerados del 1 al 80, 8 planos, numerados del 1 al 8 y resto de la documentación integrada por 1333 fichas numeradas de la 1 a la 1333.

Sagunto, 2 de junio de 2006.
EL SECRETARIO GENERAL.

Fdo. Emilio Olmos Gimeno.

ALZADO

DATOS GENERALES

Calle N. Manzana Parcela

Ocupación Aprovechamiento Régimen de Propiedad Estado de la edificación

T - TOTAL
 P - PARCIAL P. PISOS
 B - PARCIAL P. BAJA
 A - ABANDONADO
 A - ALQUILER
 P - PROP.
 R - REHABILITADO
 S - SUSTITUIDO
 B - BUEN ESTADO
 D - DESPERFECTOS LEVES
 G - DESPERFECTOS GRAVES
 X - RUINA
 L - SOLAR

Usos P - PUBLICO
R - RESIDENCIAL
C - COMERCIAL
S - SOLAR

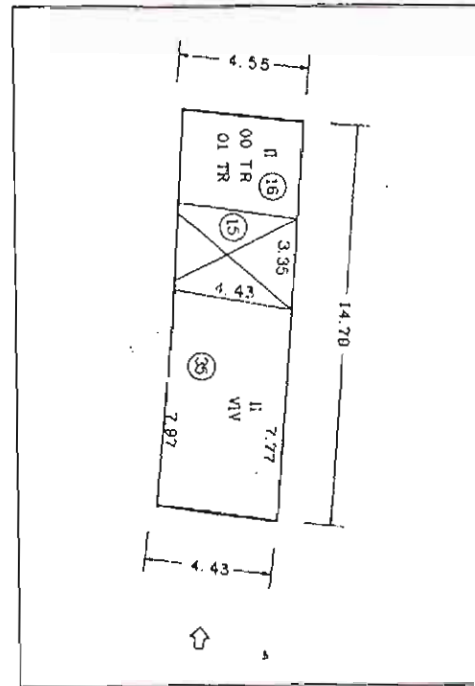
VALORACION ARQUITECTONICA

Adscripción tipológica Interés Arquitectónico Valores de conservación


EDIFICIO SINGULAR
 G - INMUEBLE GOTICO
 T - GOTICO CON TRANSF AL BARROCO
 B - INMUEBLE BARROCO
 CASA DE MENESETRALES
 V - COMPOSICION EN V
 A - COMPOSICION EN A
 EDIFICIO EN SERIE
 E - EJE UNICO
 S - CON ESCALERA
 1 - A UNA MANO
 2 - A DOS MANOS
 X - SIN DESCRIPCION
 O - OTRAS

EDIFICIO DE INTERES AMBIENTAL
 T - CLARIDAD DE TIPO
 F - INTERES DE FACHADA
 I - ALGUN INTERES
 X - NINGUN INTERES

M - CARACTER MONUMENTAL
 H - ALTO VALOR HISTORICO Y ARQUITECTONICO
 R - REFORMAS IRREVERSIBLES EN SU INTERIOR
 S - ELEMENTOS ESTRUCTURALES DE VALOR ARQUITECTONICO
 E - EL SINGULARES INTERIORES EXCEPCIONALES
 C - FACHADA CON VALOR DE CONSERVACION
 F - FACHADA NORMALIZADA
 D - FACHADA NORMALIZ. DESEQUILIBRIO ALTURA
 N - FACHADA NO NORMALIZADA
 A - ELEMENTOS ARQUITECTONICOS AISLADOS
 X - EDIFICIO SIN VALOR DE CONS. - NEUTRO
 P - EDIFICIO SIN VALOR DE CONS. - PERTURBADOR



PLANTA CATASTRAL



FOTOGRAFIA

CALIFICACION

M - MONUMENTO
 1 - PROTEGIDO MONUMENTAL
 2 - PROTEGIDO INTEGRAL
 3 - PROTEGIDO ESTRUCTURAL
 4 - PROTEGIDO AMBIENTAL 4A
 5 - PROTEGIDO AMBIENTAL 4B
 6 - PROTEGIDO AMBIENTAL 4C
 7 - PROTEGIDO AMBIENTAL 4D
 S - SUSTITUIBLE

GRADO DE INTERVENCION

Obras admisibles Numero máx. de plantas

W - REEDIFICACION
 X - EXISTENTE
 1 - 7 - NUMERO MAXIMO

X - EXISTENTE
 1 - 25 - METROS DE ALTURA MAXIMO

Altura de cornisa

Observaciones

DILIGENCIA: Para hacer constar que el presente documento es parte integrante del "PROYECTO DE PLAN ESPECIAL DE PROTECCIÓN DEL CONJUNTO HISTÓRICO ARTÍSTICO DE SAGUNTO" aprobado provisionalmente por el Pleno de la Corporación municipal en sesión de fecha 9 de junio de 2000, proyecto que consta de 80 folios, numerados del 1 al 80, 8 planos, numerados del 1 al 8 y resto de la documentación integrada por 1333 fichas numeradas de la 1 a la 1333.

Sagunto, 2 de junio de 2006.
 EL SECRETARIO GENERAL.

Fdo. Emilio Olmos Gimeno.

ALZADO



1167

DATOS GENERALES

Calle N. Manzana Parcela

Ocupación Aprovechamiento Régimen de Propiedad

Usos Estado de la edificación

T - TOTAL
P - PARCIAL P. PISOS
S - PARCIAL P. BAJA
A - ABANDONADO

P - ALQUILER
P - PROP.

R - REHABILITADO
S - SUSTITUIDO
B - BUEN ESTADO
D - DESPERFECTOS LEVES
G - DESPERFECTOS GRAVES
X - RUINA
L - SOLAR

VALORACION ARQUITECTONICA

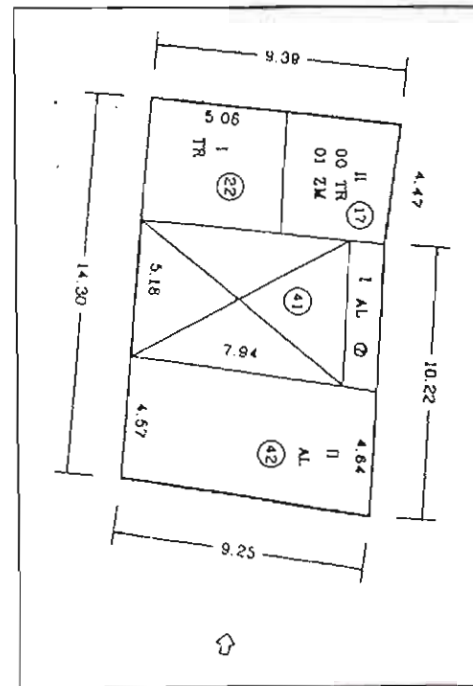
Adscripción tipológica Interés Arquitectónico Valores de conservación

EDIFICIO SINGULAR
G - INMUEBLE GÓTICO
T - I. GÓTICO CON TRANSF. AL BARROCO
B - INMUEBLE BARROCO
CASA DE MENESERALES
V - COMPOSICION EN V
A - COMPOSICION EN A
EDIFICIO EN SERIE
E - EJE ÚNICO
S - CON ESCALERA
1 - A UNA MANO
2 - A DOS MANOS
X - SIN ADSCRIPCION
O - OTRAS

EDIFICIO SINGULAR
U - UNIDAD DE ESTILO
A - CON ALTERACIONES

EDIFICIO DE INTERÉS AMBIENTAL
T - CLARIDAD DE TIPO
F - INTERES DE FACHADA
I - ALGUN INTERES
X - NINGUN INTERES

M - CARACTER MONUMENTAL
H - ALTO VALOR HISTORICO Y ARQUITECTONICO
R - REFORMAS IRREVERSIBLES EN SU INTERIOR
S - ELEMENTOS ESTRUCTURALES VALOR ARQUIT.
E - EL SINGULARES INTERIORES EXCEPCIONALES
C - FACHADA CON VALOR DE CONSERVACION
F - FACHADA NORMALIZADA
D - FACHADA NORMALIZ. DESEQUILIBRIO ALTURA
N - FACHADA NO NORMALIZADA
A - ELEMENTOS ARQUITECTONICOS AISLAOS
X - EDIFICIO SIN VALOR DE CONS. - NEUTRO
P - EDIFICIO SIN VALOR DE CONS. - PERTURBADOR



PLANTA CATASTRAL



FOTOGRAFIA

CALIFICACION

M - MONUMENTO
1 - PROTEGIDO MONUMENTAL
2 - PROTEGIDO INTEGRAL
3 - PROTEGIDO ESTRUCTURAL
4 - PROTEGIDO AMBIENTAL 4A
5 - PROTEGIDO AMBIENTAL 4B
6 - PROTEGIDO AMBIENTAL 4C
7 - PROTEGIDO AMBIENTAL 4D
S - SUSTITUIBLE

GRADO DE INTERVENCION

Obras admisibles Numero máx. de plantas X - EXISTENTE
1 - 7 - NUMERO MAXIMO

Altura de cornisa X - EXISTENTE
1.25 - METROS DE ALTURA MAXIMO

K - CONSOLIDACION
C - CONSERVACION
R - RESTAURACION
Z - REFORMA
T - REESTRUCTURACION DE CUBIERTAS
F - REESTRUCTURACION
A - ADICION DE PLANTAS
N - OBRA NUEVA CON CONS. DE ELEMENTOS
W - REEDIFICACION

Observaciones

ESTA PARCELA INVADIE UN DESAGUE NATURAL DE LA LADERA, POR LO QUE ES NECESARIO SU VACIADO PARA PRODUCIR DICHO DESAGUE NATURAL.

DILIGENCIA: Para hacer constar que el presente documento es parte integrante del "PROYECTO DE PLAN ESPECIAL DE PROTECCIÓN DEL CONJUNTO HISTORICO ARTÍSTICO DE SAGUNTO" aprobado provisionalmente por el Pleno de la Corporación municipal en sesión de fecha 9 de junio de 2000, proyecto que consta de 80 Folios, numerados del 1 al 80, 8 planos, numerados del 1 al 8 y resto de la documentación integrada por 1333 fichas numeradas de la 1 a la 1333.

Sagunto, 2 de junio de 2006.
EL SECRETARIO GENERAL.

Fdo. Emilio Olmos Gimeno.

ALZADO



1108

DATOS GENERALES

Calle N. Manzana Parcela

Ocupación Aprovechamiento Régimen de Propiedad Estado de la edificación

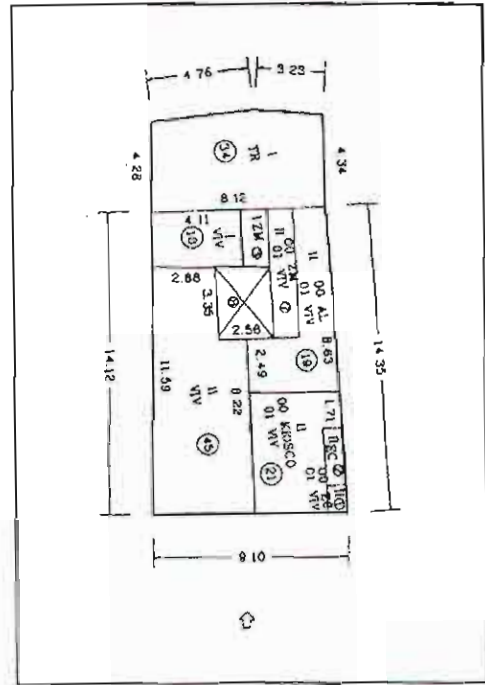
Usos

T - TOTAL
P - PARCIAL P. PISOS
B - PARCIAL P BAJA
A - ABANDONADO

R - RESIDENTIAL
P - PÚBLICO
C - COMERCIAL
S - SOLAR

A - ALOUJER
P - PROP.

R - REHABILITADO
S - SUSTITUIDO
B - BUEN ESTADO
D - DESPERFECTOS LEVES
G - DESPERFECTOS GRAVES
X - RUINA
L - SOLAR



PLANTA CATASTRAL

FOTOGRAFIA

VALORACION ARQUITECTONICA

Adscripción tipológica Interés Arquitectónico Valores de conservación

EDIFICIO SINGULAR
G - INMUEBLE GÓTICO
T - I GÓTICO CON TRANSF. AL BARROCO
B - INMUEBLE BARROCO
CASA DE MENESTRALES
V - COMPOSICIÓN EN V
A - COMPOSICIÓN EN A
EDIFICIO EN SERIE
E - EJE ÚNICO
S - CON ESCALERA
1 - A UNA MANO
2 - A DOS MANOS
X - SIN ADSCRIPCIÓN
O - OTRAS

EDIFICIO SINGULAR
U - UNIDAD DE ESTILO
A - CON ALTERACIONES

EDIFICIO DE INTERÉS AMBIENTAL
T - CLARIDAD DE TIPO
F - INTERÉS DE FACHADA
I - ALGUN INTERÉS
X - NINGUN INTERÉS

M - CARÁCTER MONUMENTAL
H - ALTO VALOR HISTÓRICO Y ARQUITECTÓNICO
R - REFORMAS IRREVERSIBLES EN SU INTERIOR
S - ELEMENTOS ESTRUCTURALES VALOR ARQUIT.
E - EL SINGULARES INTERIORES EXCEPCIONALES
C - FACHADA CON VALOR DE CONSERVACIÓN
F - FACHADA NORMALIZADA
D - FACHADA NORMALIZ. Desequilibrio altura
N - FACHADA NO NORMALIZADA
A - ELEMENTOS ARQUITECTÓNICOS AISLADOS
X - EDIFICIO SIN VALOR DE CONSERV. NEUTRO
P - EDIFICIO SIN VALOR DE CONSERV. PERTURBADOR

CALIFICACION

M - MONUMENTO
1 - PROTEGIDO MONUMENTAL
2 - PROTEGIDO INTEGRAL
3 - PROTEGIDO ESTRUCTURAL
4 - PROTEGIDO AMBIENTAL 4A
5 - PROTEGIDO AMBIENTAL 4B
6 - PROTEGIDO AMBIENTAL 4C
7 - PROTEGIDO AMBIENTAL 4D
S - SUSTITUIBLE

GRADO DE INTERVENCION

Obras admisibles Numero máx. de plantas X - EXISTENTE
1...7 - NUMERO MAXIMO

Altura de cornisa X - EXISTENTE
1...25 - METROS DE ALTURA MAXIMO

K - CONSOLIDACION
C - CONSERVACION
R - RESTAURACION
Z - REFORMA
T - REESTRUCTURACION DE CUBIERTAS
F - REESTRUCTURACION
A - ADICION DE PLANTAS
N - OBRA NUEVA CON CONS. DE ELEMENTOS
W - REEDIFICACION

Observaciones

DILIGENCIA: Para hacer constar que el presente documento es parte integrante del "PROYECTO DE PLAN ESPECIAL DE PROTECCIÓN DEL CONJUNTO HISTÓRICO ARTÍSTICO DE SAGUNTO" aprobado provisionalmente por el Pleno de la Corporación municipal en sesión de fecha 9 de junio de 2000, proyecto que consta de 80 Folios, numerados del 1 al 80, 8 planos, numerados del 1 al 8 y resto de la documentación integrada por 1333 fichas numeradas de la 1 a la 1333.

Sagunto, 2 de junio de 2006.
EL SECRETARIO GENERAL.

Fdo. Emilio Olmos Gimeno.

ALZADO

1169

DATOS GENERALES

Calle N. Manzana Parcela

Ocupación Aprovechamiento Régimen de Propiedad

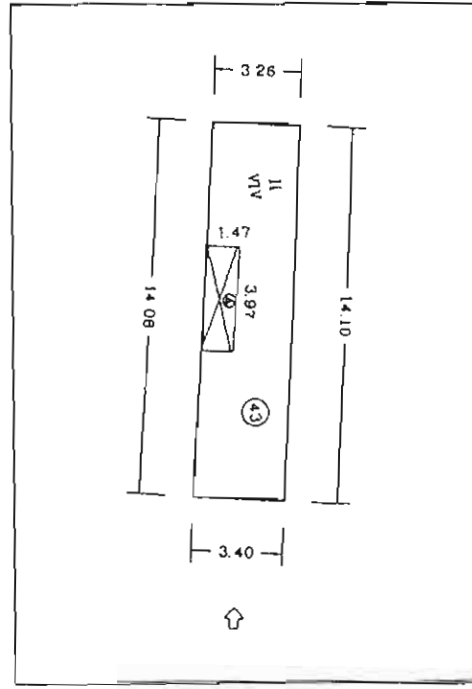
Usos Estado de la edificación

T - TOTAL
P - PARCIAL P. PISOS
B - PARCIAL P. BAJA
A - ABANDONADO

P - PUBLICO
R - RESIDENCIAL
C - COMERCIAL
S - SOLAR

A - ALOUILER
P - PROP

R - REHABILITADO
S - SUSTITUIDO
B - BUEN ESTADO
D - DESPERFECTOS LEVES
G - DESPERFECTOS GRAVES
X - RUINA
L - SOLAR



PLANTA CATASTRAL

FOTOGRAFIA

VALORACION ARQUITECTONICA

Adscripción tipológica Interés Arquitectónico Valores de conservación

EDIFICIO SINGULAR
G - INMUEBLE GOTICO
T - I GOTICO CON TRANSF. AL BARROCO
B - INMUEBLE BARROCO
CASA DE MENESTRALES
V - COMPOSICION EN V
A - COMPOSICION EN A
EDIFICIO EN SERIE
E - EJE UNICO
S - CON ESCALERA
1 - A UNA MANO
2 - A DOS MANOS
X - SIN ADSCRIPCION
O - OTRAS

EDIFICIO SINGULAR
U - UNIDAD DE ESTILO
A - CON ALTERACIONES

EDIFICIO DE INTERES AMBIENTAL
T - CLARIDAD DE TIPO
F - INTERES DE FACHADA
I - ALGUN INTERES
X - NINGUN INTERES

M - CARACTER MONUMENTAL
H - ALTO VALOR HISTORICO Y ARQUITECTONICO
R - REFORMAS IRREVERSIIBLES EN SU INTERIOR
S - ELEMENTOS ESTRUCTURALES VALOR ARQUIT
E - EL SINGULARES INTERIORES EXCEPCIONALES
C - FACHADA CON VALOR DE CONSERVACION
F - FACHADA NORMALIZADA
D - FACHADA NORMALIZ. DESEQUILIBRIO ALTURA
N - FACHADA NO NORMALIZADA
A - ELEMENTOS ARQUITECTONICOS AISLADOS
X - EDIFICIO SIN VALOR DE CONS. - NEUTRO
P - EDIFICIO SIN VALOR DE CONS. - PERTURBADOR

CALIFICACION

M - MONUMENTO
1 - PROTEGIDO MONUMENTAL
2 - PROTEGIDO INTEGRAL
3 - PROTEGIDO ESTRUCTURAL
4 - PROTEGIDO AMBIENTAL 4A
5 - PROTEGIDO AMBIENTAL 4B
6 - PROTEGIDO AMBIENTAL 4C
7 - PROTEGIDO AMBIENTAL 4D
S - SUSTITUIBLE

GRADO DE INTERVENCIÓN

Obras admisibles Numero máx. de plantas

Altura de cornisa

K - CONSOLIDACION
C - CONSERVACION
R - RESTAURACION
Z - REFORMA
T - REESTRUCTURACION DE CUBIERTAS
F - REESTRUCTURACION
A - ADICION DE PLANTAS
N - OBRA NUEVA CON CONS. DE ELEMENTOS
W - REEDIFICACION

X - EXISTENTE
1...7 - NUMERO MAXIMO

X - EXISTENTE
1...25 - METROS DE ALTURA MAXIMO

Observaciones

DILIGENCIA: Para hacer constar que el presente documento es parte integrante del "PROYECTO DE PLAN ESPECIAL DE PROTECCIÓN DEL CONJUNTO HISTORICO ARTÍSTICO DE SAGUNTO" aprobado provisionalmente por el Pleno de la Corporación municipal en sesión de fecha 9 de junio de 2000, proyecto que consta de 80 folios, numerados del 1 al 80, 8 planos, numerados del 1 al 8 y resto de la documentación integrada por 1333 fichas numeradas de la 1 a la 1333.

Sagunto, 2 de junio de 2006.
EL SECRETARIO GENERAL.

Fdo, Emilio Olmos Gimeno.

ALZADO

1170

DATOS GENERALES

Calle N. Manzana Parcela

Ocupación Aprovechamiento Régimen de Propiedad

T - TOTAL
 P - PARCIAL P. PISOS
 B - PARCIAL P. BAJA
 A - ABANDONADO

A - ALOQUILER
 P - PROP.

Usos Estado de la edificación

P - PUBLICO
 R - RESIDENCIAL
 C - COMERCIAL
 S - SOLAR

R - REHABILITADO
 S - SUSTITUIDO
 B - BUEN ESTADO
 D - DESPERFECTOS LEVES
 G - DESPERFECTOS GRAVES
 X - RUINA
 L - SOLAR

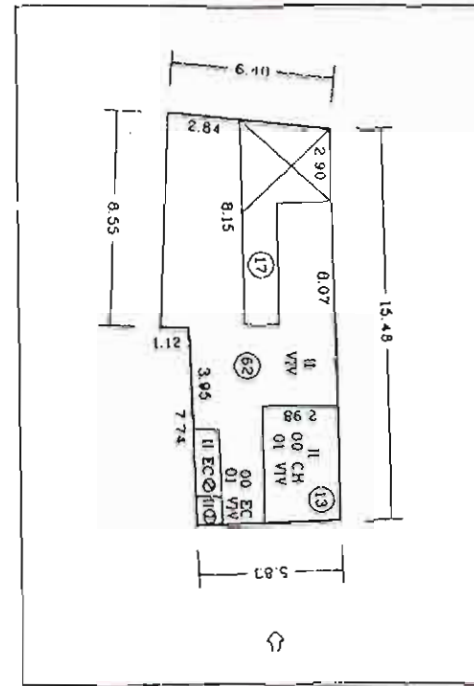
VALORACION ARQUITECTONICA

Adscripción tipológica Interés Arquitectónico Valores de conservación


EDIFICIO SINGULAR
 G - INMUEBLE GÓTICO
 T - GÓTICO CON TRANSF. AL BARROCO
 B - INMUEBLE BARROCO
 CASA DE MENESERALES
 V - COMPOSICION EN V
 A - COMPOSICION EN A
 EDIFICIO EN SERIE
 E - EJE UNICO
 S - CON ESCALERA
 1 - A UNA MANO
 2 - A DOS MANOS
 X - SIN ADSCRIPCION
 O - OTRAS

EDIFICIO SINGULAR
 U - UNIDAD DE ESTILO
 A - CON ALTERACIONES
EDIFICIO DE INTERÉS AMBIENTAL
 T - CLARIDAD DE TÍPO
 F - INTERÉS DE FACHADA
 I - ALGUN INTERÉS
 X - NINGUN INTERÉS

M - CARACTER MONUMENTAL
 H - ALTO VALOR HISTÓRICO Y ARQUITECTÓNICO
 R - REFORMAS IRREVERSIBLES EN SU INTERIOR
 S - ELEMENTOS ESTRUCTURALES VALOR ARQUITECTÓNICO
 E - EL SINGULARES INTERIORES EXCEPCIONALES
 C - FACHADA CON VALOR DE CONSERVACION
 F - FACHADA NORMALIZADA
 D - FACHADA NORMALIZ. DESEQUILIBRIO ALTURA
 N - FACHADA NO NORMALIZADA
 A - ELEMENTOS ARQUITECTONICOS AISLADOS
 X - EDIFICIO SIN VALOR DE CONS. - NEUTRO
 P - EDIFICIO SIN VALOR DE CONS. - PERTURBADOR



PLANTA CATASTRAL



FOTOGRAFIA

CALIFICACION

M - MONUMENTO
 1 - PROTEGIDO MONUMENTAL
 2 - PROTEGIDO INTEGRAL
 3 - PROTEGIDO ESTRUCTURAL
 4 - PROTEGIDO AMBIENTAL 4A
 5 - PROTEGIDO AMBIENTAL 4B
 6 - PROTEGIDO AMBIENTAL 4C
 7 - PROTEGIDO AMBIENTAL 4D
 S - SUSTITUIBLE

GRADO DE INTERVENCION

Obras admisibles Numero máx. de plantas

X - EXISTENTE
 1...7 - NUMERO MAXIMO

X - EXISTENTE
 1 - 25 - METROS DE ALTURA MAXIMO

K - CONSOLIDACION
 C - CONSERVACION
 R - RESTAURACION
 Z - REFORMA
 T - REESTRUCTURACION DE CUBIERTAS
 F - REESTRUCTURACION
 A - ADICION DE PLANTAS
 N - OBRA NUEVA CON CONS. DE ELEMENTOS
 W - REEDIFICACION

Observaciones

DILIGENCIA: Para hacer constar que el presente documento es parte integrante del "PROYECTO DE PLAN ESPECIAL DE PROTECCIÓN DEL CONJUNTO HISTÓRICO ARTÍSTICO DE SAGUNTO" aprobado provisionalmente por el Pleno de la Corporación municipal en sesión de fecha 9 de junio de 2000, proyecto que consta de 80 Folios, numerados del 1 al 80, 8 planos, numerados del 1 al 8 y resto de la documentación integrada por 1333 fichas numeradas de la 1 a la 1333.

Sagunto, 1 de junio de 2006,
EL SECRETARIO GENERAL.

Fdo. Emilio Olmos Gimeno.

ALZADO



1171

DATOS GENERALES

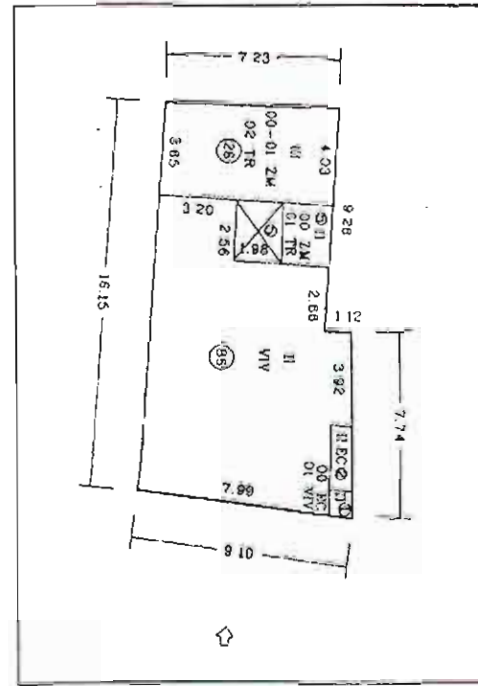
Calle N. Manzana Parcela

Ocupación Aprovechamiento Régimen de Propiedad
 T - TOTAL
 P - PARCIAL P. PISOS
 B - PARCIAL P. BAJA
 A - ABANDONADO
 A - ALQUILER
 P - PROP.

Usos Estado de la edificación
 P - PUBLICO
 R - RESIDENCIAL
 C - COMERCIAL
 S - SOLAR
 R - REHABILITADO
 S - SUSTITUIDO
 B - BUEN ESTADO
 D - DESPERFECTOS LEVES
 G - DESPERFECTOS GRAVES
 X - RUINA
 L - SOLAR

VALORACION ARQUITECTONICA

Adscripción tipológica Interés Arquitectónico Valores de conservación
EDIFICIO SINGULAR
 G - INMUEBLE GÓTICO
 T - GÓTICO CON TRANSF. AL BARROCO
 B - INMUEBLE BARROCO
CASA DE MENESTRALES
 V - COMPOSICION EN V
 A - COMPOSICION EN A
EDIFICIO EN SERIE
 E - EJE ÚNICO
 S - CON ESCALERA
 1 - A UNA MANO
 2 - A DOS MANOS
 X - SIN ADSCRIPCION
 O - OTRAS
EDIFICIO DE INTERÉS AMBIENTAL
 T - CLARIDAD DE TIPO
 F - INTERÉS DE FACHADA
 I - ALGUN INTERÉS
 X - NINGUN INTERÉS
 M - CARACTER MONUMENTAL
 H - ALTO VALOR HISTÓRICO Y ARQUITECTÓNICO
 R - REFORMAS IRREVERSIBLES EN SU INTERIOR
 S - ELEMENTOS ESTRUCTURALES VALOR ARQUIT.
 E - EL SINGULARES INTERIORES EXCEPCIONALES
 C - FACHADA CON VALOR DE CONSERVACIÓN
 F - FACHADA NORMALIZADA
 D - FACHADA NORMALIZ. DE SEQUILIBRIO ALTURA
 N - FACHADA NO NORMALIZADA
 A - ELEMENTOS ARQUITECTONICOS AISLADOS
 X - EDIFICIO SIN VALOR DE CONS. - NEUTRO
 P - EDIFICIO SIN VALOR DE CONS. - PERTURBADOR



PLANTA CATASTRAL



FOTOGRAFIA

CALIFICACION

M - MONUMENTO
 1 - PROTEGIDO MONUMENTAL
 2 - PROTEGIDO INTEGRAL
 3 - PROTEGIDO ESTRUCTURAL
 4 - PROTEGIDO AMBIENTAL
 4A - PROTEGIDO AMBIENTAL 4A
 4B - PROTEGIDO AMBIENTAL 4B
 4C - PROTEGIDO AMBIENTAL 4C
 4D - PROTEGIDO AMBIENTAL 4D
 S - SUSTITUIBLE

GRADO DE INTERVENCION

Obras admisibles Numero máx. de plantas X - EXISTENTE
 1 - 7 - NUMERO MAXIMO
 Altura de cornisa X - EXISTENTE
 1 - 25 - METROS DE ALTURA MAXIMO

K - CONSOLIDACION
 C - CONSERVACION
 R - RESTAURACION
 Z - REFORMA
 T - REESTRUCTURACION DE CUBIERTAS
 F - REESTRUCTURACION
 A - ADICION DE PLANTAS
 N - OBRA NUEVA CON CONS. DE ELEMENTOS
 W - REEDIFICACION

Observaciones

DILIGENCIA: Para hacer constar que el presente documento es parte integrante del "PROYECTO DE PLAN ESPECIAL DE PROTECCIÓN DEL CONJUNTO HISTÓRICO ARTÍSTICO DE SAGUNTO" aprobado provisionalmente por el Pleno de la Corporación municipal en sesión de fecha 9 de junio de 2000, proyecto que consta de 80 Fojos, numerados del 1 al 80, 8 planos, numerados del 1 al 8 y resto de la documentación integrada por 1333 fichas numeradas de la 1 a la 1383.

Sagunto, 2 de junio de 2006.
EL SECRETARIO GENERAL.

Fdo. Emilio Olmos Gimeno.

ALZADO



Handwritten signature

DATOS GENERALES

Calle N. Manzana Parcela

Ocupación Aprovechamiento Régimen de Propiedad

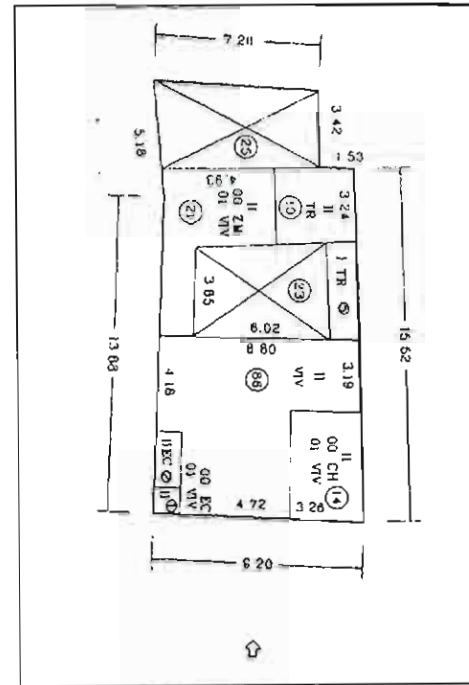
Usos Estado de la edificación

T - TOTAL
 P - PARCIAL P. PISOS
 B - PARCIAL P.BAJA
 A - ABANDONADO

A - ALQUILER
 P - PROP.

F - PÚBLICO
 R - RESIDENCIAL
 C - COMERCIAL
 S - SOLAR

R - REHABILITADO
 S - SUSTITUIDO
 B - BUEN ESTADO
 D - DESPERFECTOS LEVES
 G - DESPERFECTOS GRAVES
 X - RUINA
 L - SOLAR



PLANTA CATASTRAL

FOTOGRAFIA

VALORACION ARQUITECTONICA

Adscripción tipológica Interés Arquitectónico Valores de conservación

EDIFICIO SINGULAR
 G - INMUEBLE GÓTICO
 T - I GÓTICO CON TRANSF AL BARROCO
 B - INMUEBLE BARROCO
 CASA DE MENESERALES
 V - COMPOSICION EN V
 A - COMPOSICION EN A
 EDIFICIO EN SERIE
 E - EJE ÚNICO
 S - CON ESCALERA
 1 - A UNA MANO
 2 - A DOS MANOS
 X - SIN ADSCRIPCION
 O - OTRAS

EDIFICIO SINGULAR
 U - UNIDAD DE ESTILO
 A - CON ALTERACIONES

EDIFICIO DE INTERÉS AMBIENTAL
 T - CLARIDAD DE TIPO
 F - INTERÉS DE FACHADA
 I - ALGUN INTERÉS
 X - NINGUN INTERÉS

M - CARACTER MONUMENTAL
 H - ALTO VALOR HISTÓRICO Y ARQUITECTÓNICO
 R - REFORMAS IRREVERSIBLES EN SU INTERIOR
 S - ELEMENTOS ESTRUCTURALES DE VALOR ARQUIT
 E - EL SINGULARES INTERIORES EXCEPCIONALES
 C - FACHADA CON VALOR DE CONSERVACION
 F - FACHADA NORMALIZADA
 D - FACHADA NORMALIZ. DESEQUILIBRIO ALTURA
 N - FACHADA NO NORMALIZADA
 A - ELEMENTOS ARQUITECTONICOS AISLADOS
 X - EDIFICIO SIN VALOR DE CONSERVACION - NEUTRO
 P - EDIFICIO SIN VALOR DE CONSERVACION - PERTURBADOR

CALIFICACION

M - MONUMENTO
 1 - PROTEGIDO MONUMENTAL
 2 - PROTEGIDO INTEGRAL
 3 - PROTEGIDO ESTRUCTURAL
 4 - PROTEGIDO AMBIENTAL 4A
 5 - PROTEGIDO AMBIENTAL 4B
 6 - PROTEGIDO AMBIENTAL 4C
 7 - PROTEGIDO AMBIENTAL 4D
 S - SUSTITUIBLE

GRADO DE INTERVENCION

Obras admisibles Numero máx. de plantas

K - CONSOLIDACION
 C - CONSERVACION
 R - RESTAURACION
 Z - REFORMA
 T - REESTRUCTURACION DE CUBIERTAS
 F - REESTRUCTURACION
 A - ADICION DE PLANTAS
 N - OBRA NUEVA CON CONS. DE ELEMENTOS
 W - REEDIFICACION

X - EXISTENTE
 1 - 7 - NUMERO MAXIMO

Altura de cornisa

X - EXISTENTE
 1 - 25 - METROS DE ALTURA MAXIMO

Observaciones

DILIGENCIA: Para hacer constar que el presente documento es parte integrante del "PROYECTO DE PLAN ESPECIAL DE PROTECCIÓN DEL CONJUNTO HISTÓRICO ARTÍSTICO DE SAGUNTO" aprobado provisionalmente por el Pleno de la Corporación municipal en sesión de fecha 9 de junio de 2000, proyecto que consta de 80 folios, numerados del 1 al 80, 8 planos, numerados del 1 al 8 y resto de la documentación integrada por 1333 fichas numeradas de la 1 a la 1333.

Sagunto, 2 de junio de 2006.
EL SECRETARIO GENERAL.

Fdo. Emilio Ojmos Gimeno.

ALZADO



1173

DATOS GENERALES

Calle N. Manzana Parcela

Ocupación Aprovechamiento Régimen de Propiedad

T - TOTAL
 P - PARCIAL P. PISOS
 B - PARCIAL P. BAJA
 A - ABANDONADO

A - ALQUILER
 P - PROP.

Usos

P - PUBLICO
 R - RESIDENCIAL
 C - COMERCIAL
 S - SOLAR

Estado de la edificación

R - REHABILITADO
 S - SUSTITUIDO
 B - BUEN ESTADO
 D - DESPERFECTOS LEVES
 G - DESPERFECTOS GRAVES
 X - RUINA
 L - SOLAR

VALORACION ARQUITECTONICA

Adscripción tipológica

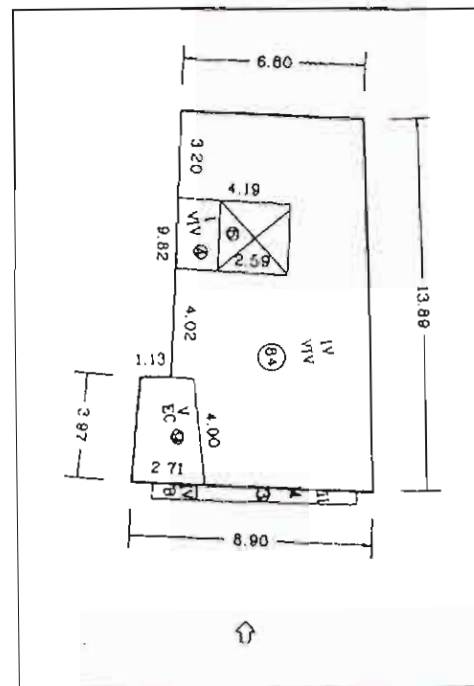
Interés Arquitectónico

Valores de conservación

EDIFICIO SINGULAR
 G - INMUEBLE GÓTICO
 T - I GÓTICO CON TRANSF. AL BARROCO
 B - INMUEBLE BARROCO
CASA DE MENESTRALES
 V - COMPOSICIÓN EN V
 A - COMPOSICIÓN EN A
EDIFICIO EN SERIE
 E - EJE ÚNICO
 S - CON ESCALERA
 1 - A UNA MANO
 2 - A DOS MANOS
 X - SIN ADSCRIPCIÓN
 O - OTRAS

EDIFICIO SINGULAR
 U - UNIDAD DE ESTILO
 A - CON ALTERACIONES
EDIFICIO DE INTERÉS AMBIENTAL
 T - CLARIDAD DE TIPO
 F - INTERÉS DE FACHADA
 I - ALGUN INTERÉS
 X - NINGUN INTERÉS

M - CARACTER MONUMENTAL
 H - ALTO VALOR HISTÓRICO Y ARQUITECTÓNICO
 R - REFORMAS IRREVERSIBLES EN SU INTERIOR
 S - ELEMENTOS ESTRUCTURALES VALOR ARQUIT.
 E - EL. SINGULARES INTERIORES EXCEPCIONALES
 C - FACHADA CON VALOR DE CONSERVACIÓN
 F - FACHADA NORMALIZADA
 D - FACHADA NORMALIZ. Desequilibrio altura
 N - FACHADA NO NORMALIZADA
 A - ELEMENTOS ARQUITECTÓNICOS AÑADIDOS
 X - EDIFICIO SIN VALOR DE CONSERV. - NEUTRO
 P - EDIFICIO SIN VALOR DE CONSERV. - PERTURBADOR



PLANTA CATASTRAL



FOTOGRAFIA

CALIFICACION

GRADO DE INTERVENCION

X - EXISTENTE
 1 - 7 - NUMERO MAXIMO

Altura de cornisa

X - EXISTENTE
 1 - 25 - METROS DE ALTURA MAXIMO

M - MONUMENTO
 1 - PROTEGIDO MONUMENTAL
 2 - PROTEGIDO INTEGRAL
 3 - PROTEGIDO ESTRUCTURAL
 4 - PROTEGIDO AMBIENTAL 4A
 5 - PROTEGIDO AMBIENTAL 4B
 6 - PROTEGIDO AMBIENTAL 4C
 7 - PROTEGIDO AMBIENTAL 4D
 S - SUSTITUIBLE

K - CONSOLIDACION
 C - CONSERVACION
 R - RESTAURACION
 Z - REFORMA
 T - REESTRUCTURACION DE CUBIERTAS
 F - REESTRUCTURACION
 A - ADICION DE PLANTAS
 N - OBRA NUEVA CON CONS. DE ELEMENTOS
 W - REEDIFICACION

Observaciones

DILIGENCIA: Para hacer constar que el presente documento es parte integrante del "PROYECTO DE PLAN ESPECIAL DE PROTECCIÓN DEL CONJUNTO HISTÓRICO ARTÍSTICO DE SAGUNTO" aprobado provisionalmente por el Pleno de la Corporación municipal en sesión de fecha 9 de junio de 2000, proyecto que consta de 80 folios, numerados del 1 al 80, 8 planos, numerados del 1 al 8 y resto de la documentación integrada por 1333 fichas numeradas de la 1 a la 1333.

Sagunto, 1 de junio de 2006.
EL SECRETARIO GENERAL.

Fdo. Emilio Olmos Gimeno.

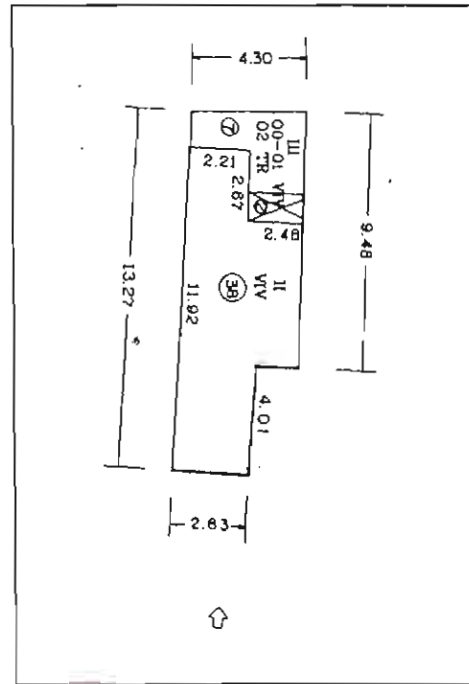
ALZADO



1174

DATOS GENERALES

Calle	N.	Manzana	Parcela
LLIRIA	32	39552	39
Ocupación	Aprovechamiento	Régimen de Propiedad	
<input type="checkbox"/>	2.69	<input type="checkbox"/>	A - ALQUILER P - PROP
Usos	Estado de la edificación		
<input type="checkbox"/>	<input type="checkbox"/>	B	R - REHABILITADO S - SUSTITUIDO B - BUEN ESTADO D - DESPERFECTOS LEVES G - DESPERFECTOS GRAVES X - RUINA L - SOLAR



PLANTA CATASTRAL

FOTOGRAFIA

VALORACION ARQUITECTONICA

Adscripción tipológica	Interés Arquitectónico	Valores de conservación
<input checked="" type="checkbox"/>	<input checked="" type="checkbox"/>	<input checked="" type="checkbox"/>
<p>EDIFICIO SINGULAR</p> <p>G - INMUEBLE GOTICO</p> <p>T - GOTICO CON TRANSF. AL BARROCO</p> <p>B - INMUEBLE BARROCO</p> <p>CASA DE MENESERALES</p> <p>V - COMPOSICION EN V</p> <p>A - COMPOSICION EN A</p> <p>EDIFICIO EN SERIE</p> <p>E - EJE UNICO</p> <p>S - CON ESCALERA</p> <p>1 - A UNA MANO</p> <p>2 - A DOS MANOS</p> <p>X - SIN ADSCRIPCION</p> <p>O - OTRAS</p>	<p>EDIFICIO SINGULAR</p> <p>U - UNIDAD DE ESTILO</p> <p>A - CON ALTERACIONES</p> <p>EDIFICIO DE INTERES AMBIENTAL</p> <p>T - CLARIDAD DE TIPO</p> <p>F - INTERES DE FACHADA</p> <p>I - ALGUN INTERES</p> <p>X - NINGUN INTERES</p>	<p>M - CARACTER MONUMENTAL</p> <p>H - ALTO VALOR HISTORICO Y ARQUITECTONICO</p> <p>R - REFORMAS IRREVERSIBLES EN SU INTERIOR</p> <p>S - ELEMENTOS ESTRUCTURALES VALOR ARQUIT</p> <p>E - EL SINGULARES INTERIORES EXCEPCIONALES</p> <p>C - FACHADA CON VALOR DE CONSERVACION</p> <p>F - FACHADA NORMALIZADA</p> <p>D - FACHADA NORMALIZ. Desequilibrio altura</p> <p>N - FACHADA NO NORMALIZADA</p> <p>A - ELEMENTOS ARQUITECTONICOS AISLADOS</p> <p>X - EDIFICIO SIN VALOR DE CONS. - NEUTRO</p> <p>P - EDIFICIO SIN VALOR DE CONS. - PERTURBADOR</p>

CALIFICACION

S

M - MONUMENTO

1 - PROTEGIDO MONUMENTAL

2 - PROTEGIDO INTEGRAL

3 - PROTEGIDO ESTRUCTURAL

4 - PROTEGIDO AMBIENTAL 4A

5 - PROTEGIDO AMBIENTAL 4B

6 - PROTEGIDO AMBIENTAL 4C

7 - PROTEGIDO AMBIENTAL 4D

S - SUSTITUIBLE

GRADO DE INTERVENCIÓN

Obras admisibles	Numero máx. de plantas
<input type="checkbox"/> W	<input type="checkbox"/> PB+1
<p>K - CONSOLIDACION</p> <p>C - CONSERVACION</p> <p>R - RESTAURACION</p> <p>Z - REFORMA</p> <p>T - REESTRUCTURACION DE CUBIERTAS</p> <p>F - REESTRUCTURACION</p> <p>A - ADICION DE PLANTAS</p> <p>N - OBRA NUEVA CON CONS DE ELEMENTOS</p> <p>W - REEDIFICACION</p>	<p>X - EXISTENTE</p> <p>1 - 7 - NUMERO MAXIMO</p>
Altura de cornisa	
<input type="checkbox"/> 6	
	<p>X - EXISTENTE</p> <p>1 - 25 - METROS DE ALTURA MAXIMO</p>

Observaciones

Observaciones

DILIGENCIA: Para hacer constar que el presente documento es parte integrante del "PROYECTO DE PLAN ESPECIAL DE PROTECCION DEL CONJUNTO HISTORICO ARTISTICO DE SAGUNTI" aprobado provisionalmente por el Pleno de la Corporación municipal en sesión de fecha 9 de junio de 2000, proyecto que consta de 80 Fojos, numerados del 1 al 80, 8 planos, numerados del 1 al 8 y resto de la documentación integrada por 1333 fichas numeradas de la 1 a la 1333.

Sagunto, 2 de junio de 2006.
EL SECRETARIO GENERAL.

Fdo. Emilio Olmos Gimeno.

ALZADO



1175

DATOS GENERALES

Calle N. Manzana Parcela

Ocupación Aprovechamiento Régimen de Propiedad

T - TOTAL
P - PARCIAL P PISOS
B - PARCIAL P BAJA
A - ABANDONADO

A - ALQUILER
P - PROP.

Usos Estado de la edificación

P - PUBLICO
R - RESIDENCIAL
C - COMERCIAL
S - SOLAR

R - REHABILITADO
S - SUSTITUIDO
B - BUEN ESTADO
D - DESPERFECTOS LEVES
G - DESPERFECTOS GRAVES
X - RUINA
L - SOLAR

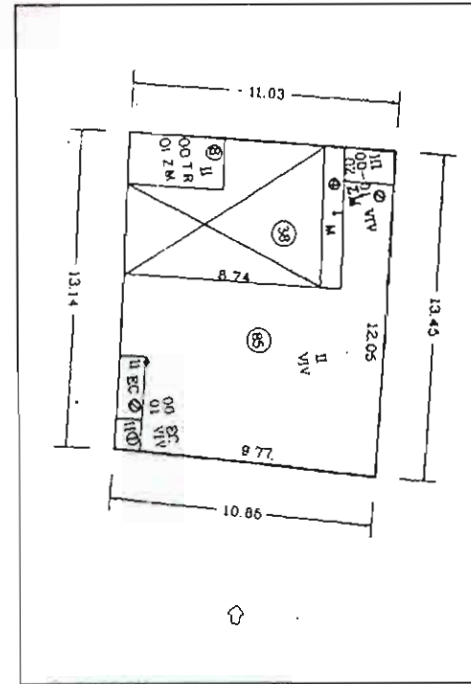
VALORACION ARQUITECTONICA

Adscripción tipológica Interés Arquitectónico Valores de conservación


EDIFICIO SINGULAR
G - INMUEBLE GÓTICO
T - GÓTICO CON TRANSF AL BARROCO
B - INMUEBLE BARROCO
CASA DE MENESTRALES
V - COMPOSICIÓN EN V
A - COMPOSICIÓN EN A
EDIFICIO EN SERIE
E - EJE ÚNICO
S - CON ESCALERA
1 - A UNA MANO
2 - A DOS MANOS
X - SIN ADSCRIPCIÓN
O - OTRAS

EDIFICIO SINGULAR
U - UNIDAD DE ESTILO
A - CON ALTERACIONES
EDIFICIO DE INTERÉS AMBIENTAL
T - CLARIDAD DE TIPO
F - INTERÉS DE FACHADA
I - ALGUN INTERÉS
X - NINGUN INTERÉS

M - CARACTER MONUMENTAL
H - ALTO VALOR HISTÓRICO Y ARQUITECTÓNICO
R - REFORMAS IRREVERSIBLES EN SU INTERIOR
S - ELEMENTOS ESTRUCTURALES VALOR ARQUITECTÓNICO
E - EL SINGULARES INTERIORES EXCEPCIONALES
C - FACHADA CON VALOR DE CONSERVACIÓN
F - FACHADA NORMALIZADA
D - FACHADA NORMALIZ. DESEQUILIBRIO ALTURA
N - FACHADA NO NORMALIZADA
A - ELEMENTOS ARQUITECTÓNICOS AISLADOS
X - EDIFICIO SIN VALOR DE CONS. - NEUTRO
P - EDIFICIO SIN VALOR DE CONS. - PERTURBADOR



PLANTA CATASTRAL



FOTOGRAFIA

CALIFICACION

M - MONUMENTO
1 - PROTEGIDO MONUMENTAL
2 - PROTEGIDO INTEGRAL
3 - PROTEGIDO ESTRUCTURAL
4 - PROTEGIDO AMBIENTAL 4A
5 - PROTEGIDO AMBIENTAL 4B
6 - PROTEGIDO AMBIENTAL 4C
7 - PROTEGIDO AMBIENTAL 4D
S - SUSTITUIBLE

GRADO DE INTERVENCION

Obras admisibles Numero máx. de plantas

X - EXISTENTE
1...7 - NUMERO MAXIMO

Altura de cornisa

X - EXISTENTE
1...25 - METROS DE ALTURA MAXIMO

K - CONSOLIDACION
C - CONSERVACION
R - RESTAURACION
Z - REFORMA
T - REESTRUCTURACION DE CUBIERTAS
F - REESTRUCTURACION
A - ADICION DE PLANTAS
N - OBRA NUEVA CON CONS. DE ELEMENTOS
W - REEDIFICACION

Observaciones

DILIGENCIA: Para hacer constar que el presente documento es parte integrante del "PROYECTO DE PLAN ESPECIAL DE PROTECCIÓN DEL CONJUNTO HISTÓRICO ARTÍSTICO DE SAGUNTO" aprobado provisionalmente por el Pleno de la Corporación municipal en sesión de fecha 9 de junio de 2006, proyecto que consta de 80 Fojos, numerados del 1 al 80, 8 planos, numerados del 1 al 8 y resto de la documentación integrada por 1333 fichas numeradas de la 1 a la 1333.

Sagunto, 7 de junio de 2006.

EL SECRETARIO GENERAL.

[Signature]

Fdo. Emilio Olmos Gimeno.

ALZADO



1176

DATOS GENERALES

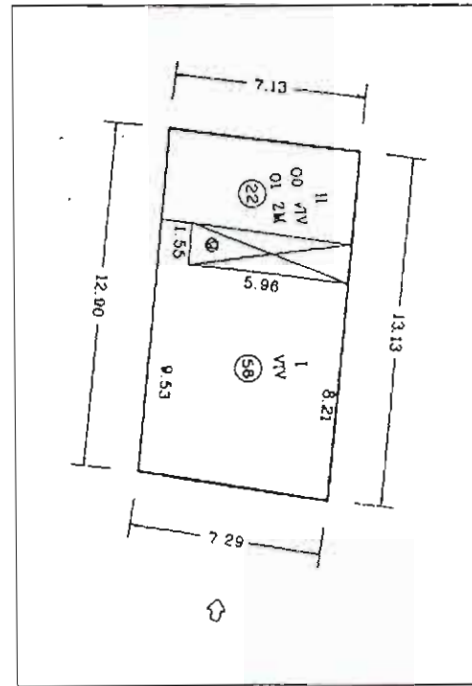
Calle: N. Manzana Parcela

Ocupación: Aprovechamiento: Régimen de Propiedad:


Usos: Estado de la edificación:

Usos:
 P - PUBLICO
 R - RESIDENCIAL
 C - COMERCIAL
 S - SOLAR

Estado de la edificación:
 R - REHABILITADO
 S - SUSTITUIDO
 B - BUEN ESTADCO
 D - DESPERFECTOS LEVES
 G - DESPERFECTOS GRAVES
 X - RUINA
 L - SOLAR



PLANTA CATASTRAL



FOTOGRAFIA

VALORACION ARQUITECTONICA

Adscripción tipológica: Interés Arquitectónico: Valores de conservación:

Adscripción tipológica:
 G - INMUEBLE GOTICO
 T - I.GOTICO CON TRANSF. AL BARROCO
 B - INMUEBLE BARROCO
 CASA DE MENESTRALES
 V - COMPOSICION EN V
 A - COMPOSICION EN A
 EDIFICIO EN SERIE
 E - EJE UNICO
 S - CON ESCALERA
 1 - A UNA MANO
 2 - A DOS MANOS
 X - SIN ADSCRIPCION
 O - OTRAS

Interés Arquitectónico:
 EDIFICIO SINGULAR
 U - UNIDAD DE ESTILO
 A - CON ALTERACIONES
 EDIFICIO DE INTERES AMBIENTAL
 T - CLARIDAD DE TIPO
 F - INTERES DE FACHADA
 I - ALGUN INTERES
 X - NINGUN INTERES

Valores de conservación:
 M - CARACTER MONUMENTAL
 H - ALTO VALOR HISTORICO Y ARQUITECTONICO
 R - REFORMAS IRREVERSIBLES EN SU INTERIOR
 S - ELEMENTOS ESTRUCTURALES VALOR ARQUITECTONICO
 E - EL SINGULARES INTERIORES EXCEPCIONALES
 C - FACHADA CON VALOR DE CONSERVACION
 F - FACHADA NORMALIZADA
 D - FACHADA NORMALIZ. Desequilibrio ALTURA
 N - FACHADA NO NORMALIZADA
 A - ELEMENTOS ARQUITECTONICOS AISLADOS
 X - EDIFICIO SIN VALOR DE CONS. - NEUTRO
 P - EDIFICIO SIN VALOR DE CONS. - PERTURBADOR

CALIFICACION

M - MONUMENTO
 1 - PROTEGIDO MONUMENTAL
 2 - PROTEGIDO INTEGRAL
 3 - PROTEGIDO ESTRUCTURAL
 4 - PROTEGIDO AMBIENTAL 4A
 5 - PROTEGIDO AMBIENTAL 4B
 6 - PROTEGIDO AMBIENTAL 4C
 7 - PROTEGIDO AMBIENTAL 4D
 S - SUSTITUIBLE

GRADO DE INTERVENCION

Obras admisibles: Numero máx. de plantas: X - EXISTENTE
 1, 7 - NUMERO MAXIMO

K - CONSOLIDACION
 C - CONSERVACION
 R - RESTAURACION
 Z - REFORMA
 T - REESTRUCTURACION DE CUBIERTAS
 F - REESTRUCTURACION
 A - ADICION DE PLANTAS
 N - OBRA NUEVA CON CONS DE ELEMENTOS
 W - REEDIFICACION

Altura de cornisa: X - EXISTENTE
 1 - 25 - METROS DE ALTURA MAXIMO

Observaciones

DILIGENCIA: Para hacer constar que el presente documento es parte integrante del "PROYECTO DE PLAN ESPECIAL DE PROTECCIÓN DEL CONJUNTO HISTORICO ARTISTICO DE SAGUNTO" aprobado provisionalmente por el Pleno de la Corporación municipal en sesión de fecha 9 de junio de 2000, proyecto que consta de 80 folios, numerados del 1 al 80, 8 planos, numerados del 1 al 8 y resto de la documentación integrada por 1333 fichas numeradas de la 1 a la 1333.

Sagunto, 2 de junio de 2006.
 EL SECRETARIO GENERAL.

Fdo. Emilio Olmos Gileno.

ALZADO



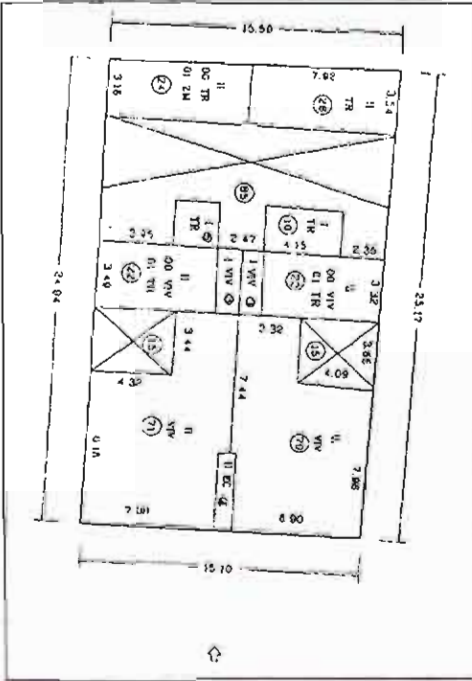
1177

DATOS GENERALES

Calle N. Manzana Parcela

Ocupación Aprovechamiento Régimen de Propiedad A - ALQUILER
P - PROP.

Usos Estado de la edificación R - REHABILITADO
S - SUSTITUIDO
B - BUEN ESTADO
D - DESPERFECTOS LEVES
G - DESPERFECTOS GRAVES
X - RUINA
L - SOLAR



PLANTA CATASTRAL

FOTOGRAFIA

VALORACION ARQUITECTONICA

Adscripción tipológica Interés Arquitectónico Valores de conservación

- EDIFICIO SINGULAR**
 - G - INMUEBLE GÓTICO
 - T - I GÓTICO CON TRANSF. AL BARROCO
 - B - INMUEBLE BARROCO
 - CASA DE MENEJRALES
 - V - COMPOSICIÓN EN V
 - A - COMPOSICIÓN EN A
 - EDIFICIO EN SERIE
 - E - EJE ÚNICO
 - S - CON ESCALERA
 - 1 - A UNA MANO
 - 2 - A DOS MANOS
 - X - SIN ADSCRIPCIÓN
 - O - OTRAS
- EDIFICIO SINGULAR**
 - U - UNIDAD DE ESTILO
 - A - CON ALTERACIONES
 - EDIFICIO DE INTERÉS AMBIENTAL**
 - T - CLARIDAD DE TIPO
 - F - INTERES DE FACHADA
 - I - ALGUN INTERÉS
 - X - NINGUN INTERÉS
- M - CARACTER MONUMENTAL
 - H - ALTO VALOR HISTÓRICO Y ARQUITECTÓNICO
 - R - REFORMAS IRREVERSIBLES EN SU INTERIOR
 - S - ELEMENTOS ESTRUCTURALES DE VALOR ARQUIT.
 - E - EL SINGULARES INTERIORES EXCEPCIONALES
 - C - FACHADA CON VALOR DE CONSERVACIÓN
 - F - FACHADA NORMALIZADA
 - D - FACHADA NORMALIZ. Desequilibrio altura
 - N - FACHADA NO NORMALIZADA
 - A - ELEMENTOS ARQUITECTÓNICOS AISLADOS
 - X - EDIFICIO SIN VALOR DE CONS. - NEUTRO
 - P - EDIFICIO SIN VALOR DE CONS. - PERTURBADOR

CALIFICACION

-
- M - MONUMENTO
 - 1 - PROTEGIDO MONUMENTAL
 - 2 - PROTEGIDO INTEGRAL
 - 3 - PROTEGIDO ESTRUCTURAL
 - 4 - PROTEGIDO AMBIENTAL 4A
 - 5 - PROTEGIDO AMBIENTAL 4B
 - 6 - PROTEGIDO AMBIENTAL 4C
 - 7 - PROTEGIDO AMBIENTAL 4D
 - S - SUSTITUIBLE

GRADO DE INTERVENCION

Obras admisibles Numero máx. de plantas X - EXISTENTE
1 - 7 - NUMERO MAXIMO

Altura de cornisa X - EXISTENTE
1 - 25 - METROS DE ALTURA MAXIMO

- K - CONSOLIDACION
- C - CONSERVACION
- R - RESTAURACION
- Z - REFORMA
- T - REESTRUCTURACION DE CUBIERTAS
- F - REESTRUCTURACION
- A - ADICION DE PLANTAS
- N - OBRA NUEVA CON CONS. DE ELEMENTOS
- W - REEDIFICACION

Observaciones

DILIGENCIA: Para hacer constar que el presente documento es parte integrante del "PROYECTO DE PLAN ESPECIAL DE PROTECCIÓN DEL CONJUNTO HISTÓRICO ARTÍSTICO DE SAGUNTO" aprobado provisionalmente por el Pleno de la Corporación municipal en sesión de fecha 9 de junio de 2006, proyecto que consta de 80 folios, numerados del 1 al 80, 8 planos, numerados del 1 al 8 y resto de la documentación integrada por 1333 fichas numeradas de la 1 a la 1333.

Sagunto, 2 de junio de 2006.
EL SECRETARIO GENERAL.

Fds. Emilio Olmos Gimeno.

ALZADO



1178

DATOS GENERALES

Calle N. Manzana Parcela

Ocupación Aprovechamiento Régimen de Propiedad

T - TOTAL
P - PARCIAL P. PISOS
B - PARCIAL P. BAJA
A - ABANDONADO

A - ALQUILER
P - PROP.

Usos Estado de la edificación

P - PÚBLICO
R - RESIDENCIAL
C - COMERCIAL
S - SOLAR

R - REHABILITADO
S - SUSTITUIDO
B - BUEN ESTADO
D - DESPERFECTOS LEVES
G - DESPERFECTOS GRAVES
X - RUINA
L - SOLAR

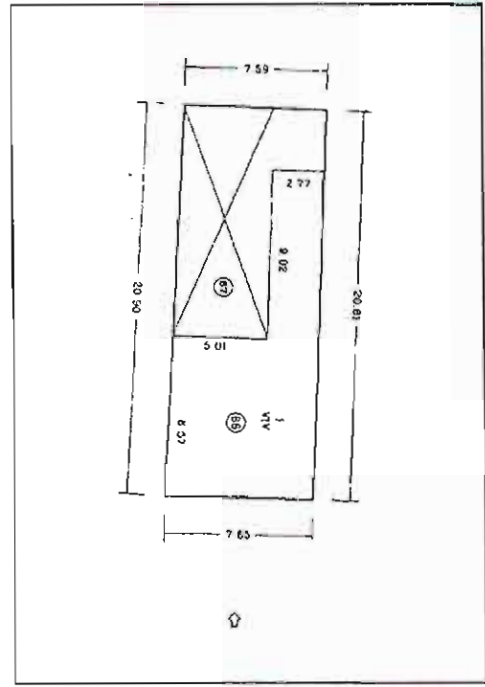
VALORACION ARQUITECTONICA

Adscripción tipológica Interés Arquitectónico Valores de conservación


EDIFICIO SINGULAR
G - INMUEBLE GÓTICO
T - LGÓTICO CON TRANSF AL BARROCO
B - INMUEBLE BARROCO
CASA DE MENESTRALES
V - COMPOSICION EN V
A - COMPOSICION EN A
EDIFICIO EN SERIE
E - EJE UNICO
S - CON ESCALERA
1 - A UNA MANO
2 - A DOS MANOS
X - SIN ADSCRIPCION
O - OTRAS

EDIFICIO SINGULAR
U - UNIDAD DE ESTILO
A - CON ALTERACIONES
EDIFICIO DE INTERES AMBIENTAL
T - CLARIDAD DE TIPO
F - INTERES DE FACHADA
I - ALGUN INTERES
X - NINGUN INTERES

M - CARACTER MONUMENTAL
H - ALTO VALOR HISTORICO Y ARQUITECTONICO
R - REFORMAS IRREVERSIBLES EN SU INTERIOR
S - ELEMENTOS ESTRUCTURALES VALOR ARQUIT
E - EL SINGULARES INTERIORES EXCEPCIONALES
C - FACHADA CON VALOR DE CONSERVACION
F - FACHADA NORMALIZADA
D - FACHADA NORMALIZ. DESEQUILIBRIO ALTURA
N - FACHADA NO NORMALIZADA
A - ELEMENTOS ARQUITECTONICOS AISLADOS
X - EDIFICIO SIN VALOR DE CONS - NEUTRO
P - EDIFICIO SIN VALOR DE CONS - PERTURBADOR



PLANTA CATASTRAL



FOTOGRAFIA

CALIFICACION

M - MONUMENTO
1 - PROTEGIDO MONUMENTAL
2 - PROTEGIDO INTEGRAL
3 - PROTEGIDO ESTRUCTURAL
4 - PROTEGIDO AMBIENTAL 4A
5 - PROTEGIDO AMBIENTAL 4B
6 - PROTEGIDO AMBIENTAL 4C
7 - PROTEGIDO AMBIENTAL 4D
S - SUSTITUIBLE

GRADO DE INTERVENCION

Obras admisibles Numero máx. de plantas X - EXISTENTE
1. 7 - NUMERO MAXIMO

Altura de cornisa X - EXISTENTE
1. 25 - METROS DE ALTURA MAXIMO

K - CONSOLIDACION
C - CONSERVACION
R - RESTAURACION
Z - REFORMA
T - REESTRUCTURACION DE CUBIERTAS
F - REESTRUCTURACION
A - ADICION DE PLANTAS
N - OBRA NUEVA CON CONS DE ELEMENTOS
W - REEDIFICACION

Observaciones

DILIGENCIA: Para hacer constar que el presente documento es parte integrante del "PROYECTO DE PLAN ESPECIAL DE PROTECCIÓN DEL CONJUNTO HISTÓRICO ARTÍSTICO DE SAGUNTO" aprobado provisionalmente por el Pleno de la Corporación municipal en sesión de fecha 9 de junio de 2000, proyecto que consta de 80 Fojos, numerados del 1 al 80, 8 planos, numerados del 1 al 8 y resto de la documentación integrada por 1333 fichas numeradas de la 1 a la 1333.

Sagunto, 2 de junio de 2006.
EL SECRETARIO GENERAL.

[Signature]
Fdu. Emilio Olmos Gimeno.

ALZADO

1179

DATOS GENERALES

Calle N. Manzana Parcela

Ocupación Aprovechamiento Régimen de Propiedad

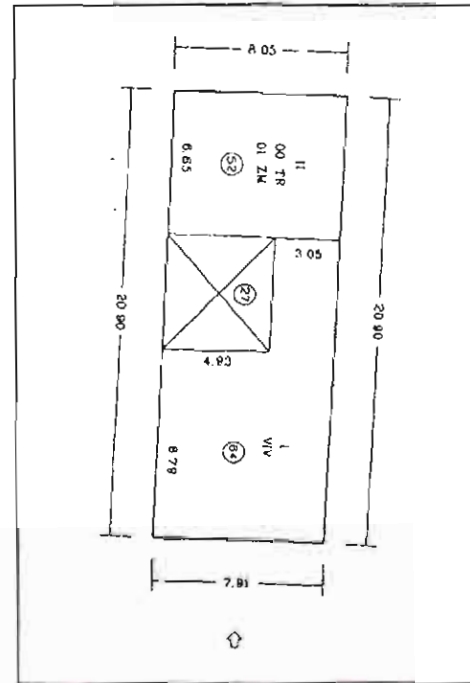
Usos Estado de la edificación

T - TOTAL
P - PARCIAL P. PISOS
B - PARCIAL P. BAJA
A - ABANDONADO

A - ALQUILER
P - PROP

P - PUBLICO
R - RESIDENCIAL
C - COMERCIAL
S - SOLAR

R - REHABILITADO
S - SUSTITUIDO
B - BUEN ESTADO
D - DESPERFECTOS LEVES
G - DESPERFECTOS GRAVES
X - RUINA
L - SOLAR



PLANTA CATASTRAL



FOTOGRAFIA

VALORACION ARQUITECTONICA

Adscripción tipológica Interés Arquitectónico Valores de conservación

EDIFICIO SINGULAR
G - INMUEBLE GOTICO
T - I GOTICO CON TRANSF. AL BARROCO
R - INMUEBLE BARROCO
CASA DE MENEJESTRALES
V - COMPOSICION EN V
A - COMPOSICION EN A
EDIFICIO EN SERIE
E - EJE UNICO
S - CON ESCALERA
1 - A UNA MANO
2 - A DOS MANOS
X - SIN ADSCRIPCION
O - OTRAS

EDIFICIO SINGULAR
U - UNIDAD DE ESTILO
A - CON ALTERACIONES
EDIFICIO DE INTERES AMBIENTAL
T - CLARIDAD DE TIPO
F - INTERES DE FACHADA
I - ALGUN INTERES
X - NINGUN INTERES

M - CARACTER MONUMENTAL
H - ALTO VALOR HISTORICO Y ARQUITECTONICO
R - REFORMAS IRREVERSIBLES EN SU INTERIOR
S - ELEMENTOS ESTRUCTURALES VALOR ARQUIT
E - EL SINGULARES INTERIORES EXCEPCIONALES
C - FACHADA CON VALOR DE CONSERVACION
F - FACHADA NORMALIZADA
D - FACHADA NORMALIZ. DE SEQUILIBRIO ALTURA
N - FACHADA NO NORMALIZADA
A - ELEMENTOS ARQUITECTONICOS AISLADOS
X - EDIFICIO SIN VALOR DE CONS. - NEUTRO
P - EDIFICIO SIN VALOR DE CONS. - PERTURBADOR

CALIFICACION

M - MONUMENTO
1 - PROTEGIDO MONUMENTAL
2 - PROTEGIDO INTEGRAL
3 - PROTEGIDO ESTRUCTURAL
4 - PROTEGIDO AMBIENTAL 4A
5 - PROTEGIDO AMBIENTAL 4B
6 - PROTEGIDO AMBIENTAL 4R
7 - PROTEGIDO AMBIENTAL 4C
S - SUSTITUIBLE

GRADO DE INTERVENCION

Obras admisibles Numero máx. de plantas X - EXISTENTE
1 - 7 - NUMERO MAXIMO

Altura de cornisa X - EXISTENTE
1 - 25 - METROS DE ALTURA MAXIMO

K - CONSOLIDACION
C - CONSERVACION
R - RESTAURACION
Z - REFORMA
T - REESTRUCTURACION DE CUBIERTAS
F - REESTRUCTURACION
A - ADICION DE PLANTAS
N - OBRA NUEVA CON CONS. DE ELEMENTOS
W - REEDIFICACION

Observaciones

DILIGENCIA: Para hacer constar que el presente documento es parte integrante del "PROYECTO DE PLAN ESPECIAL DE PROTECCIÓN DEL CONJUNTO HISTÓRICO ARTÍSTICO DE SAGUNTO" aprobado provisionalmente por el Pleno de la Corporación municipal en sesión de fecha 9 de junio de 2006, proyecto que consta de 80 Fojos, numerados del 1 al 80, 8 planos, numerados del 1 al 8 y resto de la documentación integrada por 1333 fichas numeradas de la 1 a la 1333.

Sagunto, 2 de junio de 2006.
EL SECRETARIO GENERAL

Fds. Emilio Olmos Gimeno.

ALZADO



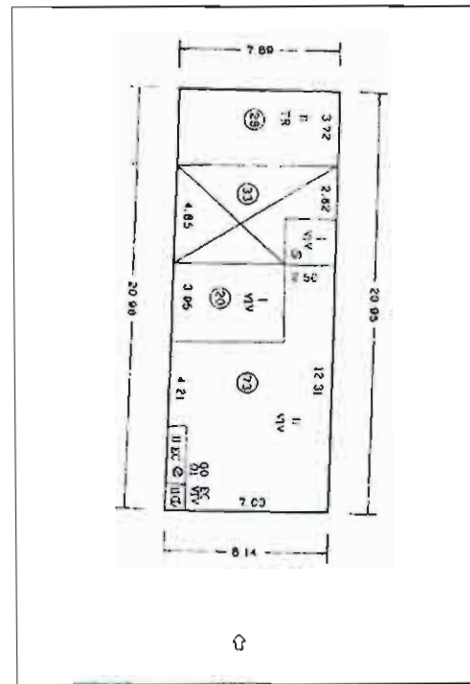
1180

DATOS GENERALES


Calle	N.	Manzana	Parcela
LLIRIA	46	39552	45
Occupación	Aprovechamiento	Régimen de Propiedad	
<input type="checkbox"/> T - TOTAL <input type="checkbox"/> P - PARCIAL P. PISOS <input type="checkbox"/> B - PARCIAL P. BAJA <input type="checkbox"/> A - ABANDONADO	2.10	<input type="checkbox"/> A - ALQUILER <input type="checkbox"/> P - PROPIEDAD	
Usos	Estado de la edificación		
<input type="checkbox"/> P - PÚBLICO <input type="checkbox"/> R - RESIDENCIAL <input type="checkbox"/> C - COMERCIAL <input type="checkbox"/> S - SOLAR	<input type="checkbox"/> B R - REHABILITADO S - SUSTITUIDO B - BUEN ESTADO D - DESPERFECTOS LEVES G - DESPERFECTOS GRAVES X - RUINA L - SOLAR		

VALORACION ARQUITECTONICA

Adscripción tipológica	Interés Arquitectónico	Valores de conservación
<input checked="" type="checkbox"/> X	<input checked="" type="checkbox"/> X	<input checked="" type="checkbox"/> X
EDIFICIO SINGULAR G - INMUEBLE GÓTICO T - I GÓTICO CON TRANSF. AL BARROCO B - INMUEBLE BARROCO CASA DE MENESTRALES V - COMPOSICION EN V A - COMPOSICION EN A EDIFICIO EN SERIE E - EJE ÚNICO S - CON ESCALERA 1 - A UNA MANO 2 - A DOS MANOS X - SIN ADSCRIPCION O - OTRAS	EDIFICIO SINGULAR U - UNIDAD DE ESTILO A - CON ALTERACIONES EDIFICIO DE INTERÉS AMBIENTAL T - CLARIDAD DE TIPO F - INTERÉS DE FACHADA I - ALGUN INTERÉS X -NINGUN INTERÉS	M - CARACTER MONUMENTAL H - ALTO VALOR HISTÓRICO Y ARQUITECTÓNICO R - REFORMAS IRREVERSIBLES EN SU INTERIOR S - ELEMENTOS ESTRUCTURALES DE VALOR ARQUITECTÓNICO E - EL SINGULARS INTERIORES EXCEPCIONALES C - FACHADA CON VALOR DE CONSERVACION F - FACHADA NORMALIZADA D - FACHADA NORMALIZ. Desequilibrio ALTURA N - FACHADA NO NORMALIZADA A - ELEMENTOS ARQUITECTONICOS AISLADOS X - EDIFICIO SIN VALOR DE CONSERVACION - NEUTRO P - EDIFICIO SIN VALOR DE CONSERVACION - PERTURBADOR



PLANTA CATASTRAL



FOTOGRAFIA

CALIFICACION

S

M - MONUMENTO
 1 - PROTEGIDO MONUMENTAL
 2 - PROTEGIDO INTEGRAL
 3 - PROTEGIDO ESTRUCTURAL
 4 - PROTEGIDO AMBIENTAL 4A
 5 - PROTEGIDO AMBIENTAL 4B
 6 - PROTEGIDO AMBIENTAL 4C
 7 - PROTEGIDO AMBIENTAL 4D
 S - SUSTITUIBLE

GRADO DE INTERVENCION

Obras admisibles	Numero máx. de plantas
<input checked="" type="checkbox"/> W	<input checked="" type="checkbox"/> PB+1
K - CONSOLIDACION C - CONSERVACION R - RESTAURACION Z - REFORMA T - REESTRUCTURACION DE CUBIERTAS F - REESTRUCTURACION A - ADICION DE PLANTAS N - OBRA NUEVA CON CONS. DE ELEMENTOS W - REEDIFICACION	X - EXISTENTE 1 - 7 - NUMERO MAXIMO Altura de cornisa <input checked="" type="checkbox"/> 6 X - EXISTENTE 1 - 25 - METROS DE ALTURA MAXIMO

Observaciones

[Empty box for observations]

DILIGENCIA: Para hacer constar que el presente documento es parte integrante del "PROYECTO DE PLAN ESPECIAL DE PROTECCIÓN DEL CONJUNTO HISTÓRICO ARTÍSTICO DE SAGUNTO" aprobado provisionalmente por el Pleno de la Corporación municipal en sesión de fecha 9 de junio de 2000, proyecto que consta de 80 Folios, numerados del 1 al 80, 8 planos, numerados del 1 al 8 y resto de la documentación integrada por 1333 fichas numeradas de la 1 a la 1333.

Sagunto, 2 de junio de 2006.
 EL SECRETARIO GENERAL.

Fdo, Emilio Olmos Gimeno.

ALZADO



DATOS GENERALES

Calle N. Manzana Parcela

Ocupación Aprovechamiento Régimen de Propiedad

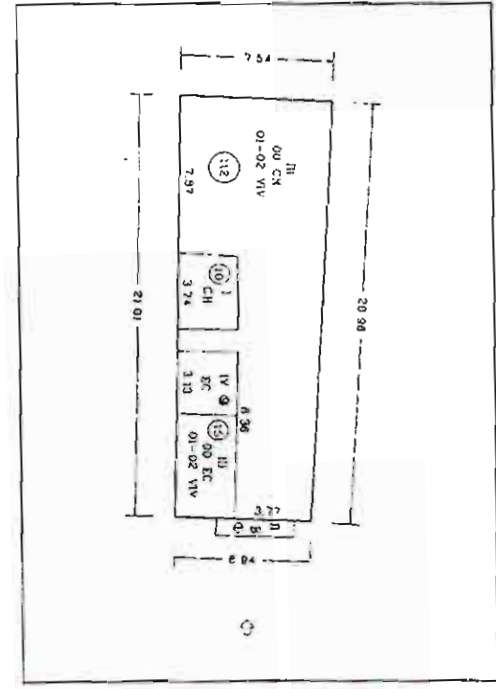
Usos Estado de la edificación

T - TOTAL
P - PARCIAL P. PISOS
B - PARCIAL P. BAJA
A - ABANDONADO

P - PÚBLICO
R - RESIDENCIAL
C - COMERCIAL
S - SOLAR

A - ALQUILER
P - PROP.

R - REHABILITADO
S - SUSTITUIDO
B - BUEN ESTADO
D - DESPERFECTOS LEVES
G - DESPERFECTOS GRAVES
X - RUINA
L - SOLAR



PLANTA CATASTRAL



FOTOGRAFIA

VALORACION ARQUITECTONICA

Adscripción tipológica Interés Arquitectónico Valores de conservación

EDIFICIO SINGULAR
G - INVUEBLE GOTICO
T - GOTICO CON TRANSF. AL BARROCO
B - INVUEBLE BARROCO
CASA DE MENESEJALAS
V - COMPOSICION EN V
A - COMPOSICION EN A
EDIFICIO EN SERIE
E - E. ÚNICO
S - CON ESCALERA
1 - A UNA MANO
2 - A DOS MANOS
X - SIN ADSCRIPCION
O - OTRAS

EDIFICIO SINGULAR
U - UNIDAD DE ESTILO
A - CON ALTERACIONES
EDIFICIO DE INTERES AMBIENTAL
T - CLARIDAD DE TIPO
F - INTERES DE FACHADA
I - ALGUN INTERES
X - NINGUN INTERES

M - CARACTER MONUMENTAL
H - ALTO VALOR HISTORICO Y ARQUITECTONICO
R - REFORMAS IRREVERSIBLES EN SU INTERIOR
S - ELEMENTOS ESTRUCTURALES VALOR ARQUIT.
E - EL SINGULARES INTERIORES EXCEPCIONALES
C - FACHADA CON VALOR DE CONSERVACION
F - FACHADA NORMALIZADA
D - FACHADA NORMALIZ. DESEQUILIBRIO ALTURA
N - FACHADA NO NORMALIZADA
A - ELEMENTOS ARQUITECTONICOS AISLADOS
X - EDIFICIO SIN VALOR DE CONS. NEUTRO
F - EDIFICIO SIN VALOR DE CONS. PERTURBADOR

CALIFICACION

M - MONUMENTO
1 - PROTEGIDO MONUMENTAL
2 - PROTEGIDO INTEGRAL
3 - PROTEGIDO ESTRUCTURAL
4 - PROTEGIDO AMBIENTAL 4A
5 - PROTEGIDO AMBIENTAL 4B
6 - PROTEGIDO AMBIENTAL 4C
7 - PROTEGIDO AMBIENTAL 4D
S - SUSTITUIBLE

GRADO DE INTERVENCION

Obras admisibles

K - CONSOLIDACION
C - CONSERVACION
R - RESTAURACION
Z - REFORMA
T - REESTRUCTURACION DE CUBIERTAS
F - REESTRUCTURACION
A - ADICION DE PLANTAS
N - OBRA NUEVA CON CONS. DE ELEMENTOS
W - REEDIFICACION

Numero máx. de plantas X - EXISTENTE
1..7 - NUMERO MAXIMO

Altura de cornisa X - EXISTENTE
1..25 - METROS DE ALTURA MAXIMO

Observaciones

DILIGENCIA: Para hacer constar que el presente documento es parte integrante del "PROYECTO DE PLAN ESPECIAL DE PROTECCIÓN DEL CONJUNTO HISTÓRICO ARTÍSTICO DE SAGUNTO" aprobado provisionalmente por el Pleno de la Corporación municipal en sesión de fecha 9 de junio de 2000, proyecto que consta de 80 folios, numerados del 1 al 80, 8 planos, numerados del 1 al 8 y resto de la documentación integrada por 1333 fichas numeradas de la 1 a la 1333.

Sagunto, 2 de junio de 2006.
EL SECRETARIO GENERAL.

Fdo. Emilio Olmos Gimeno.

ALZADO



1182

DATOS GENERALES

Calle N. Manzana Parcela

Ocupación Aprovechamiento Régimen de Propiedad

Usos Estado de la edificación

T - TOTAL
P - PARCIAL P. PISOS
B - PARCIAL P. BAJA
A - ABANDONADO

P - PUBLICO
R - RESIDENCIAL
C - COMERCIAL
S - SOLAR

A - ALQUILER
P - PROP

R - REHABILITADO
S - SUSTITUIDO
B - BUEN ESTADO
D - DESPERFECTOS LEVES
G - DESPERFECTOS GRAVES
X - RUINA
L - SOLAR

VALORACION ARQUITECTONICA

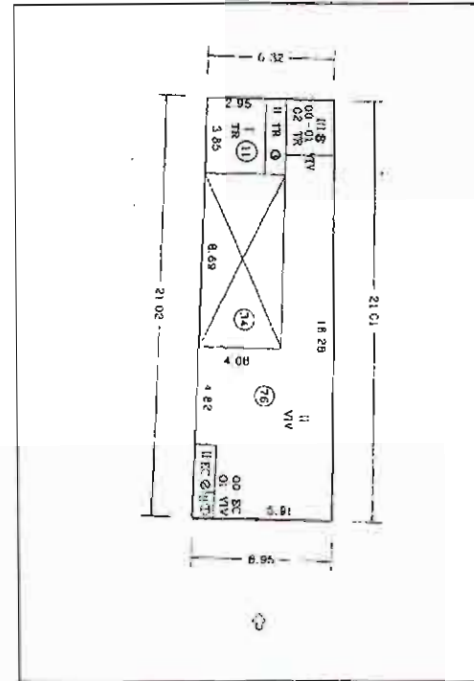
Adscripción tipológica Interés Arquitectónico Valores de conservación

EDIFICIO SINGULAR
G - INMUEBLE GOTICO
T - I.GOTICO CON TRANSF AL BARROCO
B - INMUEBLE BARROCO
CASA DE MENESERALES
V - COMPOSICION EN V
A - COMPOSICION EN A
EDIFICIO EN SERIE
E - EJE UNICO
S - CON ESCALERA
1 - A UNA MANO
2 - A DOS MANOS
X - SIN ADSCRIPCION
O - OTRAS

EDIFICIO SINGULAR
U - UNIDAD DE ESTILO
A - CON ALTERACIONES

EDIFICIO DE INTERES AMBIENTAL
T - CLARIDAD DE TIPO
F - INTERES DE FACHADA
I - ALGUN INTERES
X - NINGUN INTERES

M - CARACTER MONUMENTAL
H - ALTO VALOR HISTORICO Y ARQUITECTONICO
R - REFORMAS IRREVERSIBLES EN SU INTERIOR
S - ELEMENTOS ESTRUCTURALES VALOR ARQUIT
E - EL SINGULARES INTERIORES EXCEPCIONALES
C - FACHADA CON VALOR DE CONSERVACION
F - FACHADA NORMALIZADA
D - FACHADA NORMALIZ DE SEQUILIBRIO ALTURA
N - FACHADA NO NORMALIZADA
A - ELEMENTOS ARQUITECTONICOS AISLADOS
X - EDIFICIO SIN VALOR DE CONS - NEUTRO
P - EDIFICIO SIN VALOR DE CONS - PERTURBADOR



PLANTA CATASTRAL



FOTOGRAFIA

CALIFICACION

M - MONUMENTO
1 - PROTEGIDO MONUMENTAL
2 - PROTEGIDO INTEGRAL
3 - PROTEGIDO ESTRUCTURAL
4 - PROTEGIDO AMBIENTAL 4A
5 - PROTEGIDO AMBIENTAL 4B
6 - PROTEGIDO AMBIENTAL 4C
7 - PROTEGIDO AMBIENTAL 4D
S - SUSTITUIBLE

GRADO DE INTERVENCION

Obras admisibles Numero máx. de plantas X - EXISTENTE
1.. 7 - NUMERO MAXIMO

Altura de cornisa X - EXISTENTE
1...25 -METROS DE ALTURA MAXIMO

K - CONSOLIDACION
C - CONSERVACION
R - RESTAURACION
Z - REFORMA
T - REESTRUCTURACION DE CUBIERTAS
F - REESTRUCTURACION
A - ADICION DE PLANTAS
N - OBRA NUEVA CON CONS DE ELEMENTOS
W- REEDIFICACION

Observaciones

DILIGENCIA: Para hacer constar que el presente documento es parte integrante del "PROYECTO DE PLAN ESPECIAL DE PROTECCION DEL CONJUNTO HISTORICO ARTISTICO DE SAGUNTO" aprobado provisionalmente por el Pleno de la Corporación municipal en sesión de fecha 9 de junio de 2000, proyecto que consta de 80 Fojos, numerados del 1 al 80, 8 planos, numerados del 1 al 8 y resto de la documentación integrada por 1333 fichas numeradas de la 1 a la 1333.

Sagunto, 2 de junio de 2006.
EL SECRETARIO GENERAL.

Fdo. Emilio Olmos Gimeno.

ALZADO



1183

DATOS GENERALES

Calle N. Manzana Parcela

Ocupación Aprovechamiento Régimen de Propiedad

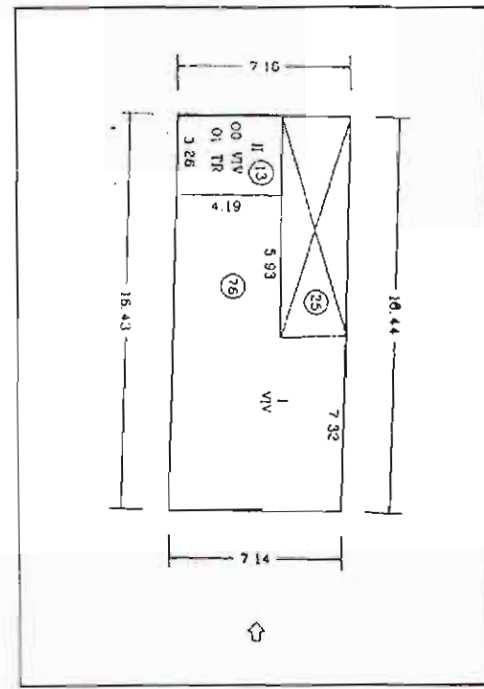
T - TOTAL
P - PARCIAL P. PISOS
B - PARCIAL P. BAJA
A - ABANDONADO

A - ALOJER
P - PROP.

Usos Estado de la edificación

P - PÚBLICO
R - RESIDENCIAL
C - COMERCIAL
S - SOLAR

R - REHABILITADO
S - SUSTITUIDO
B - BUEN ESTADO
D - DESPERFECTOS LEVES
G - DESPERFECTOS GRAVES
X - RUINA
L - SOLAR



PLANTA CATASTRAL



FOTOGRAFIA

VALORACION ARQUITECTONICA

Adscripción tipológica Interés Arquitectónico Valores de conservación

EDIFICIO SINGULAR
G - INMUEBLE GÓTICO
T - GÓTICO CON TRANSF. AL BARRIO
B - INMUEBLE BARROCO
CAJA DE MENESERALES
V - COMPOSICION EN V
A - COMPOSICION EN A
EDIFICIO EN SERIE
E - EJE ÚNICO
S - CON ESCALERA
1 - A UNA MANO
2 - A DOS MANOS
X - SIN DESCRIPCION
O - OTRAS

EDIFICIO SINGULAR
U - UNIDAD DE ESTILO
A - CON ALTERACIONES

EDIFICIO DE INTERÉS AMBIENTAL
T - CLARIDAD DE TIPO
F - INTERÉS DE FACHADA
I - ALGUN INTERÉS
X - NINGUN INTERÉS

M - CARACTER MONUMENTAL
H - ALTO VALOR HISTÓRICO Y ARQUITECTÓNICO
R - REFORMAS IRREVERSIBLES EN SU INTERIOR
S - ELEMENTOS ESTRUCTURALES DE VALOR ARQUIT.
E - EL SINGULARES INTERIORES EXCEPCIONALES
C - FACHADA CON VALOR DE CONSERVACION
F - FACHADA NORMALIZADA
D - FACHADA NORMALIZ. DESEQUILIBRIO ALTURA
N - FACHADA NO NORMALIZADA
A - ELEMENTOS ARQUITECTÓNICOS AISLADOS
X - EDIFICIO SIN VALOR DE CONSERV. NEUTRO
P - EDIFICIO SIN VALOR DE CONSERV. PERTURBADOR

CALIFICACION

M - MONUMENTO
1 - PROTEGIDO MONUMENTAL
2 - PROTEGIDO INTEGRAL
3 - PROTEGIDO ESTRUCTURAL
4 - PROTEGIDO AMBIENTAL 4A
5 - PROTEGIDO AMBIENTAL 4B
6 - PROTEGIDO AMBIENTAL 4C
7 - PROTEGIDO AMBIENTAL 4D
S - SUSTITUIBLE

GRADO DE INTERVENCION

Obras admisibles Numero máx. de plantas

X - EXISTENTE
1 - 7 - NUMERO MAXIMO

Altura de cornisa

X - EXISTENTE
1 - 25 - METROS DE ALTURA MAXIMO

K - CONSOLIDACION
C - CONSERVACION
R - RESTAURACION
2 - REFORMA
T - REESTRUCTURACION DE CUBIERTAS
F - REESTRUCTURACION
A - ADICION DE PLANTAS
N - OBRA NUEVA CON CONS. DE ELEMENTOS
W - REEDIFICACION

Observaciones

DILIGENCIA: Para hacer constar que el presente documento es parte integrante del "PROYECTO DE PLAN ESPECIAL DE PROTECCIÓN DEL CONJUNTO HISTÓRICO ARTÍSTICO DE SAGUNTO" aprobado provisionalmente por el Pleno de la Corporación municipal en sesión de fecha 9 de junio de 2006, proyecto que consta de 80 Fojos, numerados del 1 al 80, 8 planos, numerados del 1 al 8 y resto de la documentación integrada por 1333 fichas numeradas de la 1 a la 1333.

Sagunto, 2 de junio de 2006.
EL SECRETARIO GENERAL.

Fdo. Emilio Olmos Gimeno.

ALZADO



1184

DILIGENCIA: Para hacer constar que el presente documento es parte integrante del "PROYECTO DE PLAN ESPECIAL DE PROTECCIÓN DEL CONJUNTO HISTÓRICO ARTÍSTICO DE SAGUNTO" aprobado provisionalmente por el Pleno de la Corporación municipal en sesión de fecha 9 de junio de 2000, proyecto que consta de 80 folios, numerados del 1 al 80, 8 planos, numerados del 1 al 8 y resto de la documentación integrada por 1333 fichas numeradas de la 1 a la 1333.

Sagunto, 2 de junio de 2006.
EL SECRETARIO GENERAL


Fdo. Emilio Olmos Gimeno.

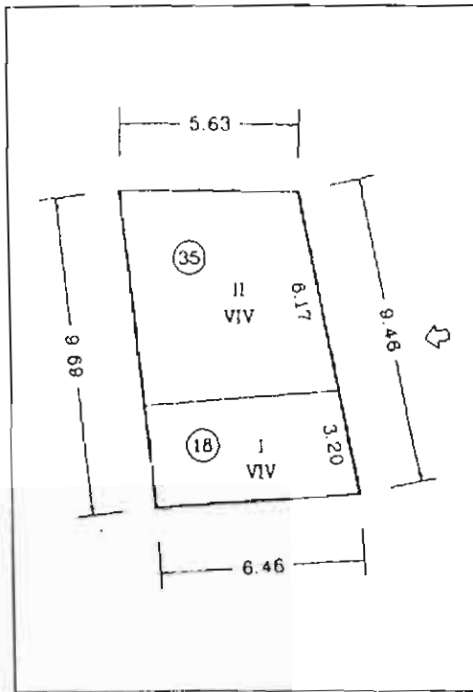
MANZANA 39559

1185

PLA ESPECIAL DE PROTECCIÓ DEL CONJUNT HISTÒRICO-ARTÍSTIC DE SAGUNT

DATOS GENERALES

Calle	N.	Manzana	Parcela
CALVARI	47	39559	1
Ocupación	Aprovechamiento	Régimen de Propiedad	
T	2.39	P	A - ALQUILER P - PROP
Usos	Estado de la edificación		
R	B	R - REHABILITADO S - SUSTITUIDO B - BUEN ESTADO D - DESPERFECTOS TEJES G - DESPERFECTOS TRAVES X - RUINA L - SOLAR	



PLANTA CATASTRAL

FOTOGRAFIA

VALORACION ARQUITECTÓNICA

Adscripción tipológica	Interés Arquitectónico	Valores de conservación
X	X	X
<p>EDIFICIO SINGULAR</p> <p>G - INMUEBLE GÓTICO T - J GÓTICO CON TRANS AL BARROCO B - INMUEBLE BARROCO CASA DE MENESTRALES V - COMPOSICIÓN EN V A - COMPOSICIÓN EN A EDIFICIO EN SERIE E - EJE ÚNICO S - CON ESCALERA 1 - A UNA MANO 2 - A DOS MANOS X - SIN ADSCRIPCIÓN O - OTRAS</p>	<p>EDIFICIO SINGULAR</p> <p>U - UNIDAD DE ESTILO A - CON ALTERACIONES</p> <p>EDIFICIO DE INTERÉS AMBIENTAL</p> <p>T - CLARIDAD DE TIPO F - INTERÉS DE FACHADA I - ALGUN INTERÉS X - NINGUN INTERÉS</p>	<p>M - CARACTER MONUMENTAL H - ALTO VALOR HISTÓRICO Y ARQUITECTÓNICO R - REFORMAS IRREVERSIBLES EN SU INTERIOR S - ELEMENTOS ESTRUCTURALES VALOR ARGUT E - EL SINGULARES INTERIORES EN PLANTALES C - FACHADA CON VALOR DE COMPOSICIÓN F - FACHADA NORMALIZADA D - FACHADA NORMALIZ. DE SEQUILIBRIO ALTURA N - FACHADA NO NORMALIZADA A - ELEMENTOS ARQUITECTÓNICOS RELAJADOS X - EDIFICIO SIN VALOR DE CONSERVACIÓN P - EDIFICIO SIN VALOR DE CONSERVACIÓN</p>

CALIFICACION

S

M - MONUMENTO
1 - PROTEGIDO MONUMENTAL
2 - PROTEGIDO INTEGRAL
3 - PROTEGIDO ESTRUCTURAL
4 - PROTEGIDO AMBIENTAL 4A
5 - PROTEGIDO AMBIENTAL 4B
6 - PROTEGIDO AMBIENTAL 4C
7 - PROTEGIDO AMBIENTAL 4D
S - SUSTITUIBLE

GRADO DE INTERVENCIÓN

Obras admisibles

Numero máx. de plantas

Altura de cornisa

W

PB+1

6

X - EXISTENTE
7 - NUMERO MAXIMO

X - EXISTENTE
1 - 25 - METROS DE ALTURA MAXIMO

K - CONSOLIDACION
C - CONSERVACION
R - RESTAURACION
Z - REFORMA
T - REESTRUCTURACION DE CUBIERTAS
F - REESTRUCTURACION
A - ADICION DE PLANTAS
N - OBRA NUEVA CON CONS DE ELEMENTOS
W - REEDIFICACION

Observaciones

[Empty box for observations]

DILIGENCIA: Para hacer constar que el presente documento es parte integrante del "PROYECTO DE PLAN ESPECIAL DE PROTECCIÓN DEL CONJUNTO HISTORICO ARTÍSTICO DE SAGUNTO" aprobado provisionalmente por el Pleno de la Corporación municipal en sesión de fecha 9 de junio de 2000, proyecto que consta de 80 Fojos, numerados del 1 al 80, 8 planos, numerados del 1 al 8 y resto de la documentación integrada por 1333 fichas numeradas de la 1 a la 1333.

Sagunto, 2 de junio de 2006.

EL SECRETARIO GENERAL.

Fdo. Emilio Olmos Gimeno.

ALZADO




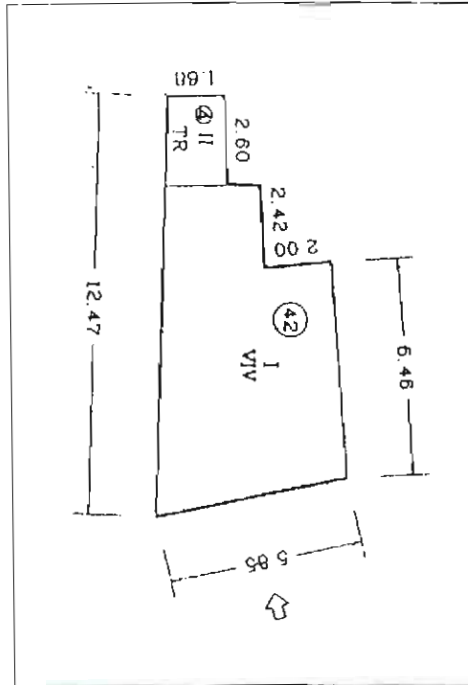
1186

DATOS GENERALES

Calle N. Manzana Parcela

Ocupación Aprovechamiento Régimen de Propiedad A - ALQUILER
P - PROP

Usos Estado de la edificación R - REHABILITADO
S - SUSTITUIDO
B - BUEN ESTADO
D - DESPERFECTOS LLAVES
G - DESPERFECTOS GRAVES
X - RUINA
L - SOLAR



PLANTA CATASTRAL

FOTOGRAFIA

VALORACION ARQUITECTONICA

Adscripción tipológica Interés Arquitectónico Valores de conservación

EDIFICIO SINGULAR
G - INMUEBLE GOTICO
T - GOTICO CON TRANSP. AL BARROCO
B - INMUEBLE BARROCO
CASA DE MESTRALES
V - COMPOSICION EN V
A - COMPOSICION EN A
EDIFICIO EN SERIE
E - EJE UNICO
S - CON ESCALERA
1 - A UNA MANO
2 - A DOS MANOS
X - SIN ADSCRIPCION
O - OTRAS

EDIFICIO SINGULAR
U - UNIDAD DE ESTILO
A - CON ALTERACIONES

EDIFICIO DE INTERES AMBIENTAL
T - CLARIDAD DE TIPO
F - INTERES DE FACHADA
I - ALGUN INTERES
X - NINGUN INTERES

M - CARACTER MONUMENTAL
H - ALTO VALOR HISTORICO Y ARQUITECTONICO
R - REFORMAS IRREVERSIBLES EN EL INTERIOR
S - ELEMENTOS ESTRUCTURALES VALOR ARQUIT.
E - EL SINGULARES INTERIORES EXCEPCIONALES
C - FACHADA CON VALOR DE CONSERVACION
F - FACHADA NORMALIZADA
D - FACHADA NORMALIZ. DE SEQUELLEBRO ALTURA
N - FACHADA NO NORMALIZADA
A - ELEMENTOS ARQUITECTONICOS PARLADOS
X - EDIFICIO SIN VALOR DE CONS. - NEUTRO
P - EDIFICIO SIN VALOR DE CONS. - PERTURBADOR

CALIFICACION

M - MONUMENTO
1 - PROTEGIDO MONUMENTAL
2 - PROTEGIDO INTEGRAL
3 - PROTEGIDO ESTRUCTURAL
4 - PROTEGIDO AMBIENTAL 4A
5 - PROTEGIDO AMBIENTAL 4B
6 - PROTEGIDO AMBIENTAL 4C
7 - PROTEGIDO AMBIENTAL 4D
S - SUSTITUIBLE

GRADO DE INTERVENCION

Obras admisibles Numero máx. de plantas X - EXISTENTE
1 - 7 - NUMERO MAXIMO

Altura de cornisa X - EXISTENTE
1 - 25 - METROS DE ALTURA MAXIMO

K - CONSOLIDACION
C - CONSERVACION
R - RESTAURACION
Z - REFORMA
T - REESTRUCTURACION DE CUBIERTAS
F - REESTRUCTURACION
A - ADICION DE PLANTAS
N - OBRA NUEVA CON CONS. DE ELEMENTOS
W - REEDIFICACION

Observaciones

DILIGENCIA: Para hacer constar que el presente documento es parte integrante del "PROYECTO DE PLAN ESPECIAL DE PROTECCION DEL CONJUNTO HISTORICO ARTISTICO DE SAGUNTO" aprobado provisionalmente por el Pleno de la Corporación municipal en sesión de fecha 9 de junio de 2000, proyecto que consta de 80 Folios, numerados del 1 al 80, 8 planos, numerados del 1 al 8 y resto de la documentación integrada por 1333 fichas numeradas de la 1 a la 1333.

Sagunto, 2 de junio de 2006.
EL SECRETARIO GENERAL.

[Signature]
Fdo. Emilio Olmos Gimeno.

ALZADO



1187

PLA ESPECIAL DE PROTECCIO DEL CONJUNT HISTÒRICO-ARTÍSTIC DE SAGUNT

DATOS GENERALES


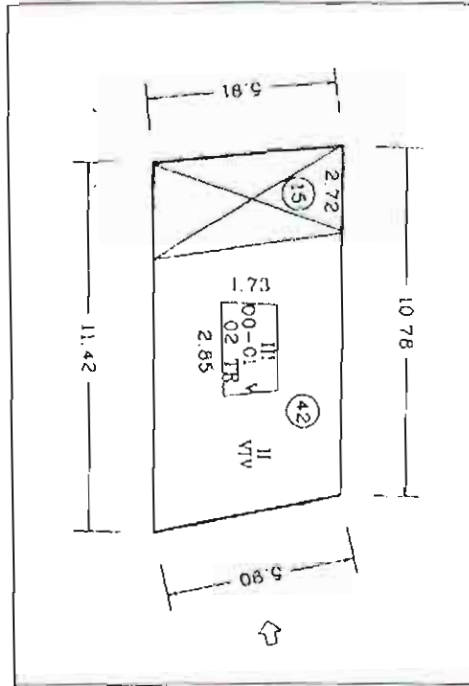
Calle N Manzana Parcela

Ocupación Aprovechamiento Régimen de Propiedad A - ALQUILER P - PROP.

T: 1 - TOTAL
 P - PARCIAL P. PISOS
 B - PARCIAL P. BAJA
 A - ABANDONADO

Usos Estado de la edificación R - REHABILITADO S - SUSTITUIDO B - BUEN ESTADO D - DE PERFECTOS LIEVES G - DE PERFECTOS GRAVES X - RUINA L - SOLAR

R - PÚBLICO
 R - RESIDENCIAL
 C - COMERCIAL
 S - SOLAR



PLANTA CATASTRAL

FOTOGRAFIA

VALORACION ARQUITECTONICA

Adscripción tipológica Interés Arquitectónica Valores de conservación

EDIFICIO SINGULAR
 G - INMUEBLE GÓTICO
 T - GÓTICO CON TRANSF. AL BARROCO
 B - INMUEBLE BARROCO
 CASA DE MONESTRALES
 V - COMPOSICIÓN EN V
 A - COMPOSICIÓN EN A
EDIFICIO EN SERIE
 E - EJE ÚNICO
 S - CON ESCALERA
 1 - A UNA MANO
 2 - A DOS MANOS
 X - SIN ADSCRIPCIÓN
 O - OTRAS

EDIFICIO SINGULAR
 U - UNIDAD DE ESTILO
 A - CON ALTERACIONES

EDIFICIO DE INTERÉS AMBIENTAL
 F - CLARIDAD DE TIPO
 F - INTERÉS DE FACHADA
 I - ALGUN INTERÉS
 X - NINGUN INTERÉS

M - CARACTER MONUMENTAL
 H - ALTO VALOR HISTÓRICO Y ARQUITECTÓNICO
 R - REFORMAS IRREVERSIBLES EN SU INTERIOR
 S - ELEMENTOS ESTRUCTURALES VALOR ARQUIT.
 E - EL SINGULARES INTERIORES EXCEPCIONALES
 C - FACHADA CON VALOR DE CONSERVACIÓN
 F - FACHADA NORMALIZADA
 D - FACHADA NORMALIZ. DEL SIGLO XIX AL XX
 N - FACHADA NO NORMALIZADA
 A - ELEMENTOS ARQUITECTÓNICOS ISLALES
 X - EDIFICIO SIN VALOR DE CONSERVACIÓN
 P - EDIFICIO SIN VALOR DE CONSERVACIÓN

DILIGENCIA: Para hacer constar que el presente documento es parte integrante del "PROYECTO DE PLAN ESPECIAL DE PROTECCIÓN DEL CONJUNTO HISTÓRICO ARTÍSTICO DE SAGUNTO" aprobado provisionalmente por el Pleno de la Corporación municipal en sesión de fecha 9 de junio de 2006, proyecto que consta de 80 Fojos, numerados del 1 al 80, 8 planos, numerados del 1 al 8 y resto de la documentación integrada por 1333 fichas numeradas de la 1 a la 1333.

Sagunto, 2 de junio de 2006.
EL SECRETARIO GENERAL,
 Fdo. Emilio Olmos Gimeno.

ALZADO

CALIFICACION

M - MONUMENTO
 1 - PROTEGIDO MONUMENTAL
 2 - PROTEGIDO INTEGRAL
 3 - PROTEGIDO ESTRUCTURAL
 4 - PROTEGIDO AMBIENTAL 4A
 5 - PROTEGIDO AMBIENTAL 4B
 6 - PROTEGIDO AMBIENTAL 4C
 7 - PROTEGIDO AMBIENTAL 4D
 S - SUSTITUIBLE

GRADO DE INTERVENCIÓN

Obras admisibles Numero máx. de plantas X - EXISTENTE 1 - 7 - NUMERO MÁXIMO

K - CONSOLIDACION
 C - CONSERVACION
 R - RESTAURACION
 Z - REFORMA
 T - REESTRUCTURACION DE CUBIERTAS
 F - REESTRUCTURACION
 A - ADICION DE PLANTAS
 N - OBRA NUEVA CON CONS. DE ELEMENTOS
 W - REEDIFICACION

Altura de cornisa X - EXISTENTE 1 - 25 - METROS DE ALTURA MÁXIMO

Observaciones



1188

PLA ESPECIAL DE PROTECCIÓ DEL CONJUNT HISTÒRICO-ARTÍSTIC DE SAGUNT

DATOS GENERALES

Calle N. Manzana Parcela

Ocupación Aprovechamiento Régimen de Propiedad

Usos Estado de la edificación

I - TOTAL
 P - PARCIAL P. PISOS
 B - PARCIAL P. BAJA
 A - ABANDONADO

A - ALQUILER
 P - PROP.

R - REHABILITADO
 S - SUSTITUIDO
 B - BUEN ESTADO
 D - DESPERFECTOS LEVES
 G - DESPERFECTOS GRAVES
 X - RUINA
 L - SOLAR

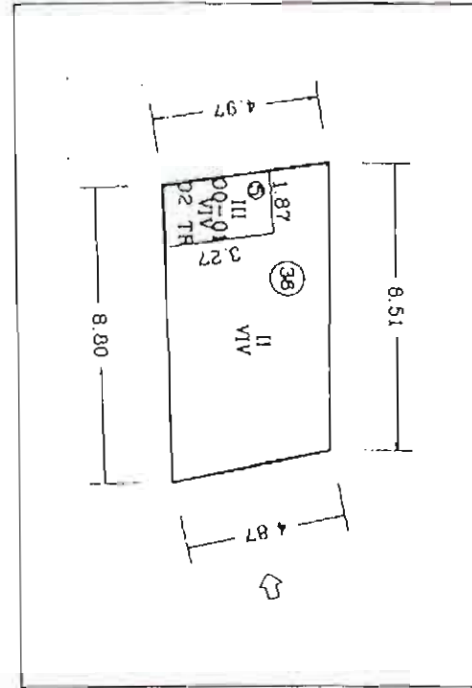
VALORACIÓN ARQUITECTÓNICA

Adscripción tipológica Interés Arquitectónico Valores de conservación


EDIFICIO SINGULAR
 G - INMUEBLE GÓTICO
 T - GÓTICO CON TRANSF. AL BARROCO
 B - INMUEBLE BARROCO
 CASA DE MENEJUALES
 V - COMPOSICIÓN EN V
 A - COMPOSICIÓN EN A
 EDIFICIO EN SERIE
 E - EJE ÚNICO
 S - CON ESCALERA
 1 - A UNA MANO
 2 - A DOS MANOS
 X - SIN DESCRIPCIÓN
 O - OTRAS

EDIFICIO SINGULAR
 U - UNIDAD DE ESTILO
 A - CON ALTERACIONES
 EDIFICIO DE INTERÉS AMBIENTAL
 T - CLARIDAD DE TIPO
 F - INTERÉS DE FACHADA
 I - ALGUN INTERÉS
 X - NINGUN INTERÉS

M - CARÁCTER MONUMENTAL
 H - ALTO VALOR HISTÓRICO Y ARQUITECTÓNICO
 R - REFORMAS IRREVERSIBLES EN SU INTERIOR
 S - ELEMENTOS ESTRUCTURALES VALOR ARQUIT.
 E - EL SINGULARES INTERIORES EXCEPCIONALES
 C - FACHADA CON VALOR DE CONSERVACIÓN
 F - FACHADA NORMALIZADA
 D - FACHADA NORMALIZADA DE SEQUERIMIENTO AL TIPO
 N - FACHADA NO NORMALIZADA
 A - ELEMENTOS ARQUITECTÓNICOS PASADIZOS
 X - EDIFICIO SIN VALOR DE CONS. NEUTRO
 P - EDIFICIO SIN VALOR DE CONS. FORTALEZADOR



PLANTA CATASTRAL



FOTOGRAFIA

CALIFICACION

Grado de Intervención Obras admisibles Numero máx. de plantas X - EXISTENTE
1 - 7 - NUMERO MAXIMO

M - MONUMENTO
 1 - PROTEGIDO MONUMENTAL
 2 - PROTEGIDO INTEGRAL
 3 - PROTEGIDO ESTRUCTURAL
 4 - PROTEGIDO AMBIENTAL 4A
 5 - PROTEGIDO AMBIENTAL 4B
 6 - PROTEGIDO AMBIENTAL 4C
 7 - PROTEGIDO AMBIENTAL 4D
 S - SUSTITUIBLE

K - CONSOLIDACION
 C - CONSERVACION
 R - RESTAURACION
 Z - REFORMA
 1 - REESTRUCTURACION DE CUBIERTAS
 F - REESTRUCTURACION
 A - ADICION DE PLANTAS
 N - OBRA NUEVA CON CONS. DE ELEMENTOS
 W - REEDIFICACION

Altura de cornisa X - EXISTENTE
 1 - 25 - METROS DE ALTURA MAXIMO

Observaciones

DILIGENCIA: Para hacer constar que el presente documento es parte integrante del "PROYECTO DE PLAN ESPECIAL DE PROTECCIÓN DEL CONJUNTO HISTÓRICO ARTÍSTICO DE SAGUNTO" aprobado provisionalmente por el Pleno de la Corporación municipal en sesión de fecha 9 de junio de 2000, proyecto que consta de 80 folios, numerados del 1 al 80, 8 planos, numerados del 1 al 8 y resto de la documentación integrada por 1333 fichas numeradas de la 1 a la 1333.

Sagunto, 2 de junio de 2006.

EL SECRETARIO GENERAL

Fdo. Emilio Olmos Gimeno.

ALZADO



PLA ESPECIAL DE PROTECCIO DEL CONJUNT HISTÓRICO-ARTÍSTIC DE SAGUNT

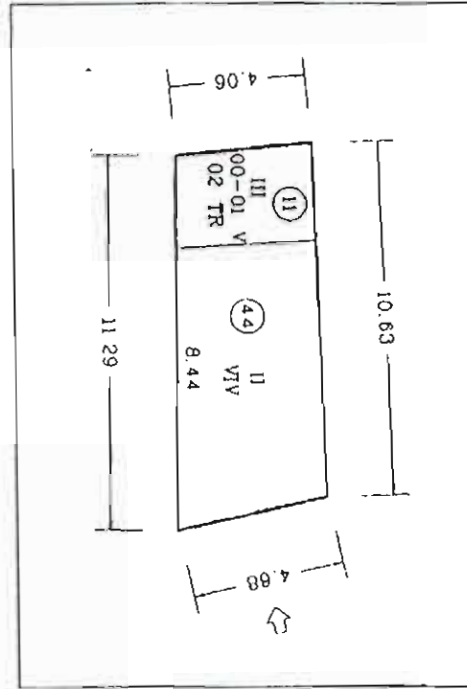
DATOS GENERALES

Calle	N.	Manzana	Parcela
<input type="text" value="CALVARI"/>	<input type="text" value="37"/>	<input type="text" value="39559"/>	<input type="text" value="5"/>
Ocupación	Aprovechamiento	Régimen de Propiedad	
<input type="text" value="T"/>	<input type="text" value="2.69"/>	<input type="text" value="P"/>	A - ALQUILER P - PROPIEDAD
Usos	Estado de la edificación		
<input type="text" value="R"/>	<input type="text" value="D"/>		


Uso Ocupación:
 T - TOTAL
 P - PARCIAL P. PISOS
 B - PARCIAL P. BAJA
 A - ABANDONADO

Uso Estado de la edificación:
 R - RESIDENCIAL
 P - PÚBLICO
 C - COMERCIAL
 S - SOLAR

Estado de la edificación:
 R - REHABILITADO
 S - SUSTITUIDO
 B - BUEN ESTADO
 D - DE PERFECTOS EFECTOS
 G - DE PERFECTOS EFECTOS GRAVES
 X - RUINA
 L - SOLAR



PLANTA CATASTRAL



FOTOGRAFIA

VALORACION ARQUITECTONICA

Adscripción tipológica	Interés Arquitectónico	Valores de conservación
<input checked="" type="checkbox"/>	<input checked="" type="checkbox"/>	<input checked="" type="checkbox"/>

Adscripción tipológica:
 EDIFICIO SINGULAR
 G - INMUEBLE GÓTICO
 T - GÓTICO CON TRANSF. AL BARROCO
 B - INMUEBLE BARROCO
 CASA DE MENESESTRALES
 V - COMPOSICIÓN EN V
 A - COMPOSICIÓN EN A
 EDIFICIO EN SERIE
 E - EJE ÚNICO
 S - CON ESCALERA
 1 - A UNA MANO
 2 - A DOS MANOS
 X - SIN ADSCRIPCIÓN
 O - OTRAS

Interés Arquitectónico:
 EDIFICIO SINGULAR
 U - UNIDAD DE ESTILO
 A - CON ALTERACIONES
 EDIFICIO DE INTERÉS AMBIENTAL
 T - CLARIDAD DE TIPO
 F - INTERÉS DE FACHADA
 I - ALGUN INTERÉS
 X - NINGUN INTERÉS

Valores de conservación:
 M - CARACTER MONUMENTAL
 H - ALTO VALOR HISTÓRICO Y ARQUITECTÓNICO
 R - REFORMAS IRREVERSIBLES EN SU INTERIOR
 S - ELEMENTOS ESTRUCTURALES VALIOSOS ARQUITECTONICAMENTE
 E - EL SINGULAR INTERIORES EXCEPCIONALES
 C - FACHADA CON VALOR DE COMPOSICIÓN
 D - FACHADA NORMALIZADA
 F - FACHADA NORMALIZADA DE SEQUENCIAMIENTO AL TERRAZO
 N - FACHADA NO NORMALIZADA
 A - ELEMENTOS ARQUITECTÓNICOS AISLADOS
 X - EDIFICIO SIN VALOR DE CONSERVACIÓN
 P - EDIFICIO SIN VALOR DE CONSERVACIÓN - FUERTE ESTORBADOR

CALIFICACION

M - MONUMENTO
 1 - PROTEGIDO MONUMENTAL
 2 - PROTEGIDO INTEGRAL
 3 - PROTEGIDO ESTRUCTURAL
 4 - PROTEGIDO AMBIENTAL 4A
 5 - PROTEGIDO AMBIENTAL 4B
 6 - PROTEGIDO AMBIENTAL 4C
 7 - PROTEGIDO AMBIENTAL 4D
 S - SUSTITUIBLE

GRADO DE INTERVENCIÓN

Obras admisibles:
 Numero máx. de plantas: X (EXISTENTE) 1-2 (NUMERO MÁXIMO)

Altura de cornisa: X (EXISTENTE) 1-25 (MÉTROS DE ALTURA MÁXIMO)

K - CONSOLIDACION
 C - CONSERVACION
 R - RESTAURACION
 Z - REFORMA
 T - REESTRUCTURACION DE CUBIERTAS
 F - REESTRUCTURACION
 A - ADICION DE PLANTAS
 N - OBRA NUEVA CON CONS. DE ELEMENTOS
 W - REEDIFICACION

Observaciones

DILIGENCIA: Para hacer constar que el presente documento es parte integrante del "PROYECTO DE PLAN ESPECIAL DE PROTECCIÓN DEL CONJUNTO HISTÓRICO ARTÍSTICO DE SAGUNTO" aprobado provisionalmente por el Pleno de la Corporación municipal en sesión de fecha 9 de junio de 2000, proyecto que consta de 80 Fojos, numerados del 1 al 80, 8 planos, numerados del 1 al 8 y resto de la documentación integrada por 1333 fichas numeradas de la 1 a la 1333.

Sagunto, 2 de junio de 2006.
 EL SECRETARIO GENERAL.

Fdo. Emilio Olmos Gimeno.

ALZADO



1190


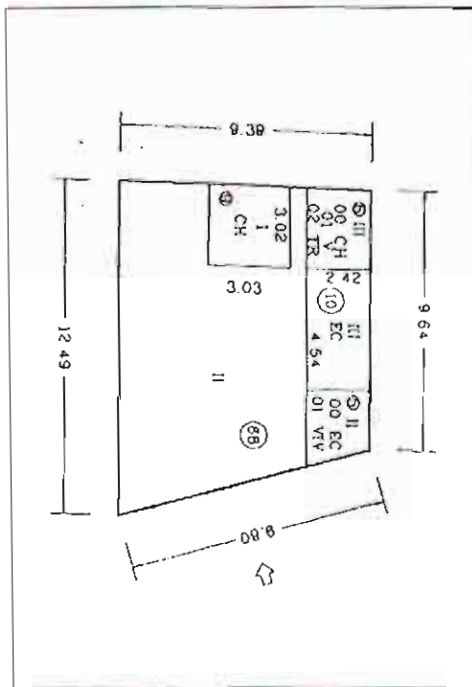
PLA ESPECIAL DE PROTECCIO DEL CONJUNT HISTÓRICO-ARTÍSTIC DE SAGUNT

DATOS GENERALES

Calle: N. Manzana Parcela

Ocupación: Aprovechamiento: Régimen de Propiedad: A - ALQUILER P - PROP

Usos: Estado de la edificación: R - REHABILITADO S - SUSTITUIDO B - BUEN ESTADO D - DESPERFECTOS LEVES G - DESPERFECTOS GRAVES X - RUINA L - SOLAR



PLANTA CATASTRAL

FOTOGRAFIA

VALORACION ARQUITECTONICA

Adscripción tipológica: Interés Arquitectónico: Valores de conservación:

EDIFICIO SINGULAR
 G - INMUEBLE GÓTICO
 T - EDIFICIO CON TRANSF AL BARRIO
 B - INMUEBLE BARRÓCO
 CA - CASA DE MENESTRALES
 V - COMPOSICION EN V
 A - COMPOSICION EN A
 EDIFICIO EN SERIE
 E - ESCALERA
 S - CON ESCALERA
 1 - A UNA MANO
 2 - A DOS MANOS
 X - SIN ADSCRIPCION
 O - OTRAS

EDIFICIO SINGULAR
 U - UNIDAD DE ESTILO
 A - CON ALTERACIONES

EDIFICIO DE INTERES AMBIENTAL
 T - CLARIDAD DE TIPO
 F - INTERES DE FACHADA
 1 - ALGUN INTERES
 X - NINGUN INTERES

M - CARACTER MONUMENTAL
 H - ALTO VALOR HISTORICO Y ARQUITECTONICO
 R - REFORMAS IRREVERSIBLES EN SU INTERIOR
 S - ELEMENTOS ESTRUCTURALES VALOR ARQUITECTONICO
 E - EL SINGULAR E INTERIORES EXCEPCIONALES
 C - FACHADA CON VALOR DECORATIVO
 F - FACHADA NORMALIZADA
 B - FACHADA NORMALIZ. DE SEQUIERO ALTAURA
 N - FACHADA NO NORMALIZADA
 A - ELEMENTOS ARQUITECTONICOS INUSUALES
 X - EDIFICIO SIN VALOR DE CONS. - OTROS
 P - EDIFICIO SIN VALOR DE CONS. - ENTORROCCO

CALIFICACION

M - MONUMENTO
 1 - PROTEGIDO MONUMENTAL
 2 - PROTEGIDO INTEGRAL
 3 - PROTEGIDO ESTRUCTURAL
 4 - PROTEGIDO AMBIENTAL 4A
 5 - PROTEGIDO AMBIENTAL 4B
 6 - PROTEGIDO AMBIENTAL 4C
 7 - PROTEGIDO AMBIENTAL 4D
 S - SUSTITUIBLE

GRADO DE INTERVENCION

Obras admisibles: Numero máx. de plantas: X - EXISTENTE 1 - 7 - NUMERO MAXIMO

Altura de cornisa: X - EXISTENTE 1 - 25 - METROS DE ALTURA MAXIMO

K - CONSOLIDACION
 C - CONSERVACION
 R - RESTAURACION
 Z - REFORMA
 T - REESTRUCTURACION DE CUBIERTAS
 F - REESTRUCTURACION
 A - ADICION DE PLANTAS
 N - OBRA NUEVA CON CONSERVACION DE ELEMENTOS
 W - REEDIFICACION

Observaciones

DILIGENCIA: Para hacer constar que el presente documento es parte integrante del "PROYECTO DE PLAN ESPECIAL DE PROTECCION DEL CONJUNTO HISTORICO ARTISTICO DE SAGUNTO" aprobado provisionalmente por el Pleno de la Corporación municipal en sesión de fecha 9 de junio de 2000, proyecto que consta de 80 folios, numerados del 1 al 80, 8 planos, numerados del 1 al 8 y resto de la documentación integrada por 1333 fichas numeradas de la 1 a la 1335.

Sagunto, 2 de junio de 2006.
EL SECRETARIO GENERAL.

Fdo. Emilio Olmos Gimeno.

ALZADO

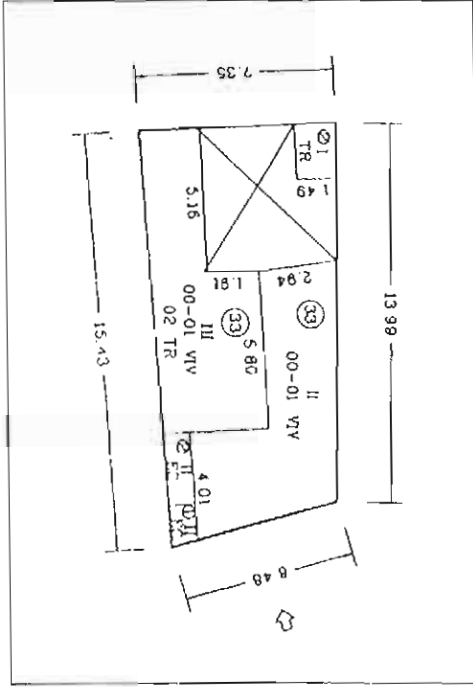


1191

PLA ESPECIAL DE PROTECCIO DEL CONJUNT HISTORICO-ARTÍSTIC DE SAGUNT

DATOS GENERALES

Calle	N.	Manzana	Parcela
<input type="text" value="CALVARI"/>	<input type="text" value="33"/>	<input type="text" value="39559"/>	<input type="text" value="7"/>
Ocupación	Aprovechamiento	Régimen de Propiedad	
<input type="text" value="T"/>	<input type="text" value="2.23"/>	<input type="text" value="P"/> A - ALQUILER P - PROP	
Usos	Estado de la edificación		
<input type="text" value="R"/>	<input type="text" value="B"/> R - REHABILITADO S - SUSTITUIDO B - BUEN ESTADO D - DESPERFECTOS LIGEROS G - DESPERFECTOS GRAVES X - RUINA L - SOLAR		



PLANTA CATASTRAL

FOTOGRAFIA

VALORACION ARQUITECTONICA

Adscripción tipológica	Interés Arquitectónico	Valores de conservación
<input type="text" value="1"/>	<input type="text" value="X"/>	<input type="text" value="N"/>
EDIFICIO SINGULAR C - INMUEBLE GÓTICO T - GÓTICO CON TRANSF AL BARROCO B - INMUEBLE BARROCO CASA DE MESTRALES V - COMPOSICIÓN EN V A - COMPOSICIÓN EN A EDIFICIO EN SERIE E - EJ ÚNICO S - CON ESCALERA 1 - A UNA MANO 2 - A DOS MANOS X - SIN ADSCRIPCIÓN O - OTRAS	EDIFICIO SINGULAR U - UNIDAD DE ESTILO A - CON ALTERACIONES EDIFICIO DE INTERÉS AMBIENTAL T - CLARIDAD DE TIPO F - INTERÉS DE FACHADA I - ALGUN INTERÉS X - NINGUN INTERÉS	M - CARACTER MONUMENTAL H - ALTO VALOR HISTÓRICO Y ARQUITECTÓNICO R - REFORMAS IRREVERSIBLES EN SU INTERIOR S - ELEMENTOS ESTRUCTURALES VALOR ARQUIT. E - EL SINGULARES INTERIORES EXCEPCIONALES C - FACHADA CON VALOR DE CONSERVACIÓN F - FACHADA NORMALIZADA D - FACHADA NORMALIZADA DE EQUIPARO AL TUA N - FACHADA NO NORMALIZADA A - ELEMENTOS ARQUITECTÓNICOS VALADOS X - EDIFICIO SIN VALOR DE CONS. ALTIRO P - EDIFICIO SIN VALOR DE CONS. ESTURBADOR

CALIFICACION

M - MONUMENTO
 1 - PROTEGIDO MONUMENTAL
 2 - PROTEGIDO INTEGRAL
 3 - PROTEGIDO ESTRUCTURAL
 4 - PROTEGIDO AMBIENTAL 4A
 5 - PROTEGIDO AMBIENTAL 4B
 6 - PROTEGIDO AMBIENTAL 4C
 7 - PROTEGIDO AMBIENTAL 4D
 S - SUSTITUIBLE

GRADO DE INTERVENCIÓN

Obras admisibles

Numero máx. de plantas

X - EXISTENTE
 1 - 7 - NUMERO MAXIMO

Altura de cornisa

X - EXISTENTE
 1 - 25 - METROS DE ALTURA MAXIMO

K - CONSOLIDACION
 C - CONSERVACION
 R - RESTAURACION
 Z - REFORMA
 T - REESTRUCTURACION DE CUBIERTAS
 F - REESTRUCTURACION
 A - ADICION DE PLANTAS
 N - OBRA NUEVA CON CONS DE ELEMENTOS
 W - REEDIFICACION

Observaciones

DILIGENCIA: Para hacer constar que el presente documento es parte integrante del "PROYECTO DE PLAN ESPECIAL DE PROTECCIÓN DEL CONJUNTO HISTORICO ARTÍSTICO DE SAGUNTO" aprobado provisionalmente por el Pleno de la Corporación municipal en sesión de fecha 9 de junio de 2000, proyecto que consta de 80 Fojos, numerados del 1 al 80, 8 planos, numerados del 1 al 8 y resto de la documentación integrada por 1333 fichas numeradas de la 1 a la 1333.

Sagunto, 2 de junio de 2006.
 EL SECRETARIO GENERAL.

Fdo. Emilio Olmos Gimeno.

ALZADO



1192

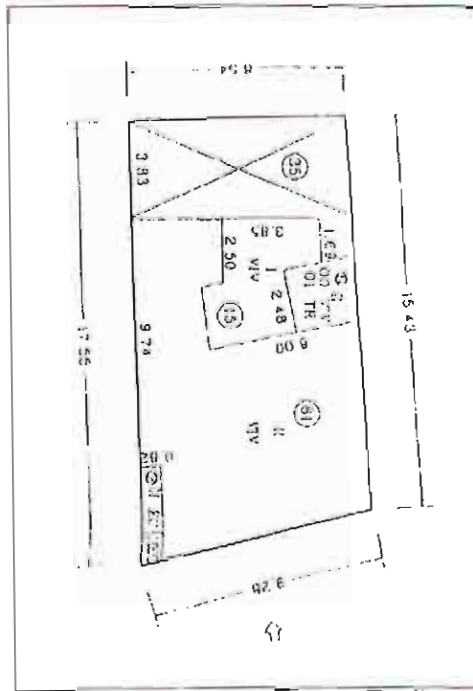
PLA ESPECIAL DE PROTECCIO DEL CONJUNT HISTORICO-ARTÍSTIC DE SAGUNT

DATOS GENERALES

Calle N. Manzana Parcela

Ocupación Aprovechamiento Régimen de Propiedad A - ALOUILLR
P - PROP

Usos Estado de la edificación R - REHABILITADO
S - SUSTITUIDO
B - BUEN ESTADO
U - DESPERFECTOS LEVES
G - DESPERFECTOS GRAVES
X - RUINA
L - SOLAR



PLANTA CATASTRAL

FOTOGRAFIA

VALORACION ARQUITECTONICA

Adscripción tipológica Interés Arquitectónico Valores de conservación

EDIFICIO SINGULAR
G - INMUEBLE GÓTICO
T - GÓTICO CON TRANSF AL BARRIOCO
B - INMUEBLE BARROCO
CASA DE MENESTRALES
V - COMPOSICIÓN EN V
A - COMPOSICIÓN EN A
EDIFICIO EN SERIE
E - EJE ÚNICO
S - CON ESCALERA
1 - A UNA MANO
2 - A DOS MANOS
X - SIN ADSCRIPCIÓN
O - OTRAS

EDIFICIO DE INTERÉS AMBIENTAL
T - CLARIDAD DE TIPO
F - INTERÉS DE FACHADA
I - ALGUN INTERÉS
X - NINGUN INTERÉS

VALORES DE CONSERVACIÓN
M - CARACTER MONUMENTAL
H - ALTO VALOR HISTÓRICO Y ARQUITECTÓNICO
R - REFORMAS IRREVERSIBLES EN SU INTERIOR
S - ELEMENTOS ESTRUCTURALES VALOR ARQUIT
E - EL SINGULARES INTERIORES EX POSICIONALES
C - FACHADA CON VALOR DE CONSERVACIÓN
F - FACHADA NORMALIZADA
D - FACHADA NORMALIZ DE SEQUELLO ALTA NA
N - FACHADA NO NORMALIZADA
A - ELEMENTOS ARQUITECTONICOS FACHADA
X - EDIFICIO SIN VALOR DE CONSERVACIÓN
P - EDIFICIO SIN VALOR DE CONSERVACIÓN FUTURO

CALIFICACION

M - MONUMENTO
1 - PROTEGIDO MONUMENTAL
2 - PROTEGIDO INTEGRAL
3 - PROTEGIDO ESTRUCTURAL
4 - PROTEGIDO AMBIENTAL 4A
5 - PROTEGIDO AMBIENTAL 4B
6 - PROTEGIDO AMBIENTAL 4C
7 - PROTEGIDO AMBIENTAL 4D
S - SUSTITUIBLE

GRADO DE INTERVENCIÓN

Obras admisibles Numero máx. de plantas X - EXISTENTE
1 - 7 - NUMERO MAXIMO

Altura de cornisa X - EXISTENTE
1 - 25 - METROS DE ALTURA MAXIMO

K - CONSOLIDACION
C - CONSERVACION
R - RESTAURACION
Z - REFORMA
T - REESTRUCTURACION DE CUBIERTAS
F - REESTRUCTURACION
A - ADICION DE PLANTAS
N - OBRA NUEVA CON CONS DE ELEMENTOS
W - REEDIFICACION

Observaciones

DILIGENCIA: Para hacer constar que el presente documento es parte integrante del "PROYECTO DE PLAN ESPECIAL DE PROTECCIÓN DEL CONJUNTO HISTORICO ARTÍSTICO DE SAGUNTO" aprobado provisionalmente por el Pleno de la Corporación municipal en sesión de fecha 9 de junio de 2000, proyecto que consta de 80 folios, numerados del 1 al 80, 8 planos, numerados del 1 al 8 y resto de la documentación integrada por 1333 fichas numeradas de la 1 a la 1333.

Sagunto, 7 de junio de 2006.
EL SECRETARIO GENERAL

Fdo. Emilio Dinos Gimeno.

ALZADO



1193

DATOS GENERALES

Calle N. Manzana Parcela

Ocupación Aprovechamiento Régimen de Propiedad

T - TOTAL
P - PARCIAL P PISOS
B - PARCIAL P BAJA
A - ABANDONADO

P - ALQUILER
P - PROP

Usos P - PUBLICO
R - RESIDENCIAL
C - COMERCIAL
S - SOLAR

Estado de la edificación R - REHABILITADO
S - SUSTITUIDO
B - BUEN ESTADO
D - DESPERFECTOS LEVES
G - DESPERFECTOS GRAVES
X - RUINA
L - SOLAR

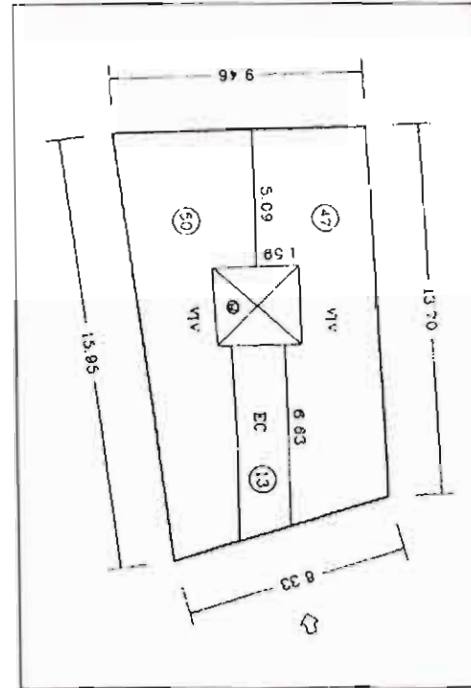
VALORACION ARQUITECTONICA

Adscripción tipológica Interés Arquitectónico Valores de conservación

EDIFICIO SINGULAR
G - INMUEBLE GÓTICO
T - GÓTICO CON TRANSF AL BARROCO
B - INMUEBLE BARROCO
CASA DE MESTRALES
V - COMPOSICION EN V
A - COMPOSICION EN A
EDIFICIO EN SERIE
E - EJE UNICO
S - CON ESCALERA
1 - A UNA MANO
2 - A DOS MANOS
X - SIN ADSCRIPCION
O - OTRAS

EDIFICIO SINGULAR
U - UNIDAD DE ESTILO
A - CON ALTERACIONES
EDIFICIO DE INTERES AMBIENTAL
T - CLARIDAD DE TIPO
F - INTERES DE FACHADA
I - ALGUN INTERES
X - NINGUN INTERES

M - CARACTER MONUMENTAL
H - ALTO VALOR HISTORICO Y ARQUITECTONICO
R - REFORMAS IRREVERSIBLES EN SU INTERIOR
S - ELEMENTOS ESTRUCTURALES VALOR ARQUIT
F - EL SINGULARES INTERIORES EXCEPCIONALES
C - FACHADA CON VALOR DE CONSERVACION
F - FACHADA NORMALIZADA
B - FACHADA NORMALIZ. DESEQUILIBRIO ALTURA
N - FACHADA NO NORMALIZADA
A - ELEMENTOS ARQUITECTONICOS ABANDON
X - EDIFICIO SIN VALOR DE TIPO - FUETRO
P - EDIFICIO SIN VALOR DE CONS - FUETURACION



PLANTA CATASTRAL



FOTOGRAFIA

CALIFICACION

M - MONUMENTO
1 - PROTEGIDO MONUMENTAL
2 - PROTEGIDO INTEGRAL
3 - PROTEGIDO ESTRUCTURAL
4 - PROTEGIDO AMBIENTAL 4A
5 - PROTEGIDO AMBIENTAL 4B
6 - PROTEGIDO AMBIENTAL 4C
7 - PROTEGIDO AMBIENTAL 4D
S - SUSTITUIBLE

GRADO DE INTERVENCIÓN

Obras admisibles Numero máx. de plantas X - EXISTENTE
1 - 7 - NUMERO MAXIMO
Altura de cornisa X - EXISTENTE
1 - 25 - METROS DE ALTURA MAXIMO
K - CONSOLIDACION
C - CONSERVACION
R - RESTAURACION
Z - REFORMA
T - REESTRUCTURACION DE CUBIERTAS
F - REESTRUCTURACION
A - ADICION DE PLANTAS
N - OBRA NUEVA CON CONS DE ELEMENTOS
W - REEDIFICACION

Observaciones

DILIGENCIA: Para hacer constar que el presente documento es parte integrante del "PROYECTO DE PLAN ESPECIAL DE PROTECCIÓN DEL CONJUNTO HISTORICO ARTISTICO DE SAGUNTO" aprobada provisionalmente por el Pleno de la Corporación municipal en sesión de fecha 9 de junio de 2000, proyecto que consta de 80 Fojos, numerados del 1 al 80, 8 planos, numerados del 1 al 8 y resto de la documentación integrada por 1333 fichas numeradas de la 1 a la 1333.

Sagunto, 2 de junio de 2006.
EL SECRETARIO GENERAL.

Fdo. Emilio Olmos Gimeno.

ALZADO



1194

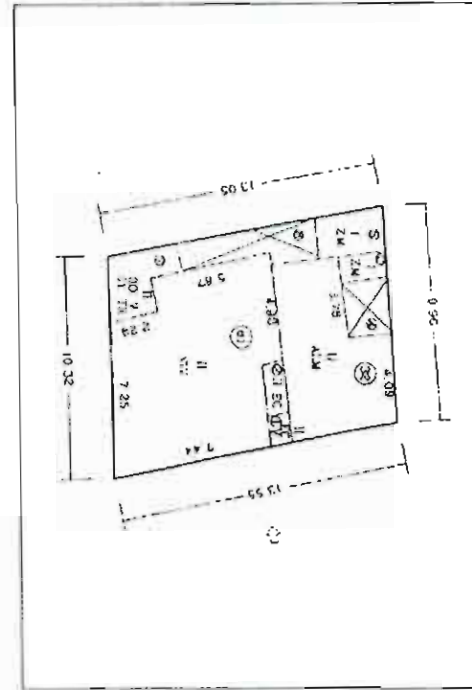
PLA ESPECIAL DE PROTECCIO DEL CONJUNT HISTORICO-ARTISTIC DE SAGUNT

DATOS GENERALES

Calle	N.	Manzana	Parcela
<input type="text" value="CALVARI"/>	<input type="text" value="27"/>	<input type="text" value="39559"/>	<input type="text" value="10"/>
Ocupación	Aprovechamiento	Régimen de Propiedad	
<input type="text" value="A"/>	<input type="text" value="2.10"/>	<input type="text" value="P"/>	
T - TOTAL P - PARCIAL P PISOS B - PARCIAL P BAJA A - ABANDONADO		A - ALQUILER P - PROP	
Usos	Estado de la edificación		
<input type="text" value="R"/>	<input type="text" value="S"/>		
P - PUBLICO R - RESIDENCIAL C - COMERCIAL S - SOLAR	R - REHABILITADO S - SUSTITUIDO U - BUEN ESTADO D - DESPERFECTOS ALVES G - DESPERFECTOS CLAVES X - RUINA L - SOLAR		

VALORACION ARQUITECTONICA

Adscripción tipológica	Interés Arquitectónico	Valores de conservación
<input type="text" value="X"/>	<input type="text" value="X"/>	<input type="text" value="X"/>
EDIFICIO SINGULAR G - INMUEBLE GÓTICO T - GÓTICO CON TRANSF AL BARROCO B - INMUEBLE BARROCO CASA DE MUSEOS V - COMPOSICIÓN EN V A - COMPOSICIÓN EN A EDIFICIO EN SERIE E - ERE UNICO S - CON ESCALERA 1 - A UNA MANO 2 - A DOS MANOS X - SIN ADSCRIPCIÓN O - OTRAS	EDIFICIO SINGULAR U - UNICO DE ESTILO A - CON ALTERACIONES EDIFICIO DE INTERÉS AMBIENTAL T - CLARIDAD DE TIPO F - INTERÉS DE FACHADA I - ALGUN INTERÉS X - NINGUN INTERÉS	M - CARACTER MONUMENTAL H - ALTO VALOR HISTÓRICO Y ARQUITECTÓNICO R - REFORMAS IRREVERSIBLES EN EL INTERIOR S - ELEMENTOS ESTRUCTURALES VALOR ARQUITECTÓNICO E - EL SINGULARS INTERIORES EXCEPCIONALES C - FACHADA CON VALOR DE CONSERVACIÓN F - FACHADA NORMALIZADA D - FACHADA NORMALIZ. DESESTABLE NO ALTURA N - FACHADA NO NORMALIZADA A - ELEMENTOS ARQUITECTÓNICOS RELACIONADOS X - EDIFICIO SIN VALOR DE CONS. INTERIO P - EDIFICIO EN VALOR DE CONS. ENTORNO



PLANTA CATASTRAL



FOTOGRAFIA

CALIFICACION

M - MONUMENTO
 1 - PROTEGIDO MONUMENTAL
 2 - PROTEGIDO INTEGRAL
 3 - PROTEGIDO ESTRUCTURAL
 4 - PROTEGIDO AMBIENTAL 4A
 5 - PROTEGIDO AMBIENTAL 4B
 6 - PROTEGIDO AMBIENTAL 4C
 7 - PROTEGIDO AMBIENTAL 4D
 S - SUSTITUIBLE

GRADO DE INTERVENCIÓN

Obras admisibles

Numero máx. de plantas

X - EXISTENTE
 1 - 7 - NUMERO MAXIMO

Altura de cornisa

X - EXISTENTE
 1 - 25 - METROS DE ALTURA MAXIMO

K - CONSOLIDACION
 C - CONSERVACION
 R - RESTAURACION
 Z - REFORMA
 T - REESTRUCTURACION DE CUBIERTAS
 F - REESTRUCTURACION
 A - ADICION DE PLANTAS
 N - OBRA NUEVA CON CONS DE ELEMENTOS
 W - REEDIFICACION

Observaciones



ALZADO



1195

PLA ESPECIAL DE PROTECCIÓ DEL CONJUNT HISTÒRIC-ARTÍSTIC DE SAGUNT

DATOS GENERALES

Calle N. Manzana Parcela

Ocupación Aprovechamiento Régimen de Propiedad

Usos

7 - TOTAL
 P - PARCIAL P PISOS
 B - PARCIAL P BAJA
 A - ABANDONADO

P - PÚBLICO
 R - RESIDENCIAL
 C - COMERCIAL
 S - SOLAR

A - ALQUILER
 P - PROP.

Estado de la edificación
 R - REHABILITADO
 S - SUSTITUIDO
 B - BUEN ESTADO
 D - DESPERFECTOS LEV. S
 G - DESPERFECTOS GR. LEV. S
 X - RUIÑA
 I - SOLAR

VALORACION ARQUITECTONICA

Adscripción tipológica X

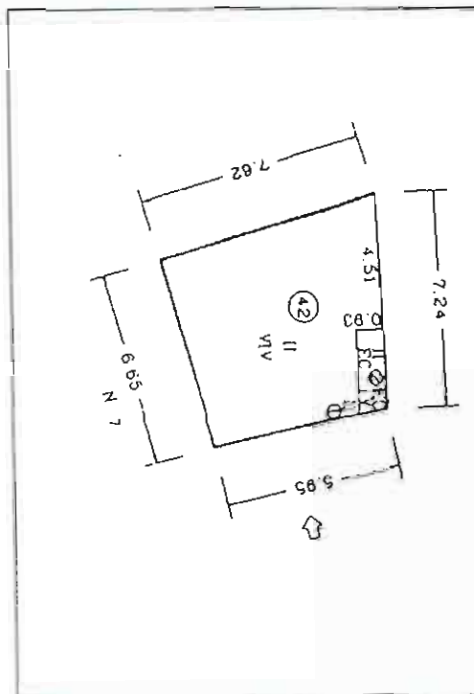
Interés Arquitectónico X

Valores de conservación X

EDIFICIO SINGULAR
 G - INMUEBLE GÓTICO
 T - GÓTICO CON TRANSF. AL BARROCO
 B - INMUEBLE BARROCO
 C - CASA DE MESTRALES
 V - COMPOSICIÓN EN V
 A - COMPOSICIÓN EN A
 EDIFICIO EN SERIE
 E - EJE ÚNICO
 S - CON ESCALERA
 1 - A UNA MANO
 2 - A DOS MANOS
 X - SIN DESCRIPCIÓN
 O - OTRAS

EDIFICIO SINGULAR
 U - UNIDAD DE ESTILO
 A - CON ALTERACIONES
 EDIFICIO DE INTERÉS AMBIENTAL
 T - CLARIDAD DE TIPO
 F - INTERÉS DE FACHADA
 I - ALGUN INTERÉS
 N - NINGUN INTERÉS

M - CARACTER MONUMENTAL
 N - ALTO VALOR HISTÓRICO Y ARQUITECTÓNICO
 R - REFORMAS IRREVERSIBLES EN SU INTERIOR
 S - ELEMENTOS ESTRUCTURALES VALIOSOS
 E - EL SINGULARS INTERIORES EXCEPCIONALES
 C - FACHADA CON VALOR DE CONSERVACIÓN
 F - FACHADA NORMALIZADA
 O - FACHADA NORMALIZADA DE SEQUILIBRIO AL TUPA
 N - FACHADA NO NORMALIZADA
 A - ELEMENTOS ARQUITECTÓNICOS AISLADOS
 X - EDIFICIO SIN VALOR DE CONS. - NEUTRO
 F - EDIFICIO SIN VALOR DE CONS. - PERTENECEDOR



PLANTA CATASTRAL



FOTOGRAFIA

CALIFICACION

M - MONUMENTO
 1 - PROTEGIDO MONUMENTAL
 2 - PROTEGIDO INTEGRAL
 3 - PROTEGIDO ESTRUCTURAL
 4 - PROTEGIDO AMBIENTAL 4A
 5 - PROTEGIDO AMBIENTAL 4B
 6 - PROTEGIDO AMBIENTAL 4C
 7 - PROTEGIDO AMBIENTAL 4D
 S - SUSTITUIBLE

GRADO DE INTERVENCIÓN

Obras admisibles

Numero máx. de plantas X - EXISTENTE
 1 - 7 - NÚMERO MÁXIMO

Altura de cornisa X - EXISTENTE
 1 - 25 - METROS DE ALTURA MÁXIMO

K - CONSOLIDACIÓN
 C - CONSERVACIÓN
 R - RESTAURACIÓN
 Z - REFORMA
 T - REESTRUCTURACIÓN DE CUBIERTAS
 F - REESTRUCTURACIÓN
 A - ADICIÓN DE PLANTAS
 N - OBRA NULVA CON CONS. DE ELEMENTOS
 W - REEDIFICACIÓN

Observaciones

DILIGENCIA: Para hacer constar que el presente documento es parte integrante del "PROYECTO DE PLAN ESPECIAL DE PROTECCIÓN DEL CONJUNTO HISTÓRICO ARTÍSTICO DE SAGUNTO" aprobado provisionalmente por el Pleno de la Corporación municipal en sesión de fecha 9 de junio de 2000, proyecto que consta de 80 Fojos, numerados del 1 al 80, 8 planos, numerados del 1 al 8 y resto de la documentación integrada por 1333 fichas numeradas de la 1 a la 1333.

Sagunto, 2 de junio de 2006.

EL SECRETARIO GENERAL.

Fdo. Emilio Olmos Gimeno.

ALZADO



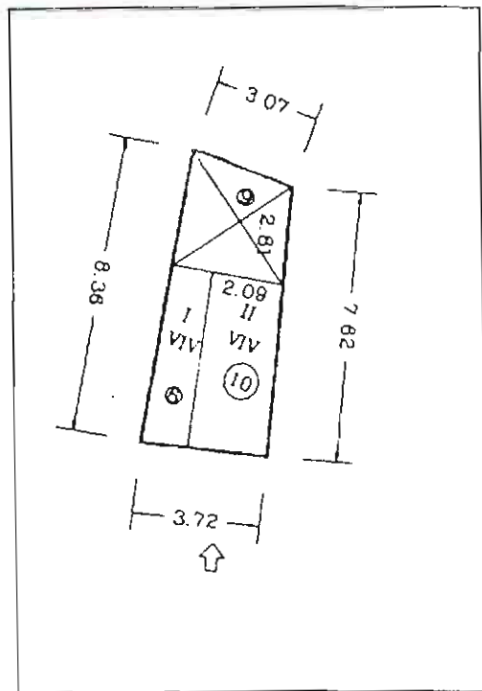
1196

DATOS GENERALES

Calle N. Manzana Parcela

Ocupación Aprovechamiento Régimen de Propiedad A - ALQUILER
P - PRUP

Usos Estado de la edificación R - REHABILITADO
S - SUSTITUIDO
B - BUEN ESTADO
D - DESPERFECTOS LEVES
G - DESPERFECTOS GRAVES
X - RUINA
L - SOLAR



VALORACION ARQUITECTONICA

Adscripción tipológica X

Interés Arquitectónico X

Valores de conservación X

EDIFICIO SINGULAR
C - INMUEBLE GÓTICO
T - GÓTICO CON TRANSF. AL BARROCO
B - INMUEBLE BARROCO
CASA DE MESTRALES
V - COMPOSICIÓN EN V
A - COMPOSICIÓN EN A
EDIFICIO EN SI-RE
E - EJE ÚNICO
S - CON ESCALERA
1 - A UNA MANO
2 - A DOS MANOS
X - SIN ADSCRIPCIÓN
G - OTRAS

EDIFICIO SINGULAR
U - UNIDAD DE ESTILO
A - CON ALTERACIONES

EDIFICIO DE INTERÉS AMBIENTAL
T - CLARIDAD DE TIPO
F - INTERÉS DE FACHADA
I - ALGUN INTERÉS
X - NINGUN INTERÉS

M - CARACTER MONUMENTAL
H - ALTO VALOR HISTÓRICO Y ARQUITECTÓNICO
R - REFORMAS IRREVERSIBLES (EN SU INTERIOR)
S - ELEMENTOS ESTRUCTURALES VALIOSOS
E - EL SINGULAR EN INTERIORES EXCEPCIONALES
C - FACHADA CON VALOR DE CONSERVACIÓN
F - FACHADA NORMALIZADA
D - FACHADA NORMALIZ. DE SECURIDAD ALTURA
N - FACHADA NO NORMALIZADA
A - ELEMENTOS ARQUITECTÓNICOS AMPLIOS
X - EDIFICIO SIN VALOR DE CONSERVACIÓN
P - EDIFICIO SIN VALOR DE CONSERVACIÓN PERTURBADOR

PLANTA CATASTRAL

FOTOGRAFIA

CALIFICACION

M - MONUMENTO
1 - PROTEGIDO MONUMENTAL
2 - PROTEGIDO INTEGRAL
3 - PROTEGIDO ESTRUCTURAL
4 - PROTEGIDO AMBIENTAL 4A
5 - PROTEGIDO AMBIENTAL 4B
6 - PROTEGIDO AMBIENTAL 4C
7 - PROTEGIDO AMBIENTAL 4D
8 - SUSTITUIBLE

GRADO DE INTERVENCION

Obras admisibles Numero máx. de plantas X X - EXISTENTE
1 - 7 - NUMERO MAXIMO

Altura de cornisa X X - EXISTENTE
1 - 25 - METROS DE ALTURA MAXIMO

K - CONSOLIDACION
C - CONSERVACION
R - RESTAURACION
Z - REFORMA
T - REESTRUCTURACION DE CUBIERTAS
F - REESTRUCTURACION
A - ADICION DE PLANTAS
N - OBRA NUEVA CON CONS. DE ELEMENTOS
W - REEDIFICACION

Observaciones

DILIGENCIA: Para hacer constar que el presente documento es parte integrante del "PROYECTO DE PLAN ESPECIAL DE PROTECCIÓN DEL CONJUNTO HISTORICO ARTISTICO DE SAGUNTO" aprobado provisionalmente por el Pleno de la Corporación municipal en sesión de fecha 9 de junio de 2000, proyecto que consta de 80 Folios, numerados del 1 al 80, 8 planos, numerados del 1 al 8 y resto de la documentación integrada por 1333 fichas numeradas de la 1 a la 1333.

Sagunto, 2 de junio de 2006.
EL SECRETARIO GENERAL.

[Firma]
Fdo. Emilio Olmos Gimeno.

ALZADO



1197

DATOS GENERALES

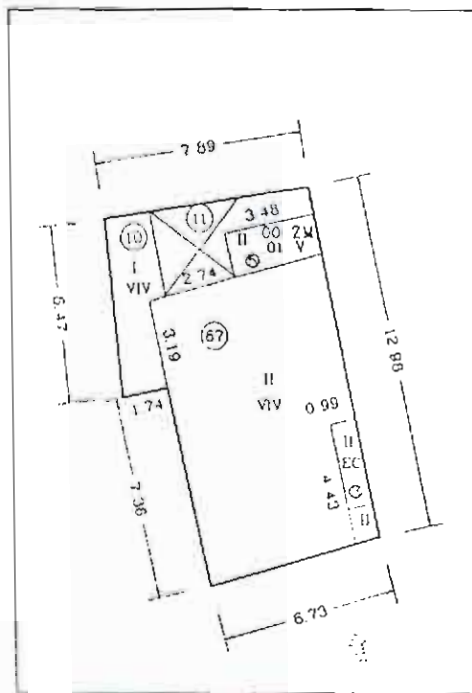
Calle: N. Manzana: Parcela:

Ocupación: Aprovechamiento: Régimen de Propiedad:

Usos:

Estado de la edificación:

I - TOTAL
 P - PARCIAL P. PISOS
 B - PARCIAL P. BAJA
 A - ABANDONADO
 A - ALQUILER
 P - PROP.
 R - REHABILITADO
 S - SUSTITUIDO
 B - BUEN ESTADO
 D - DESPERFECTOS LEVES
 G - DESPERFECTOS GRAVES
 X - RUINA
 L - SOLAR



VALORACION ARQUITECTONICA

Adscripción tipológica: Interés Arquitectónico: Valores de conservación:

EDIFICIO SINGULAR
 G - INMUEBLE GÓTICO
 T - I GÓTICO CON TRANSF. AL BARROCO
 B - INMUEBLE BARROCO
 CASA DE MANSIONALES
 V - COMPOSICIÓN EN V
 A - COMPOSICIÓN EN A
 EDIFICIO EN SERIE
 E - EJE ÚNICO
 S - CON ESCALERA
 1 - A UNA MANO
 2 - A DOS MANOS
 X - SIN ADSCRIPCIÓN
 O - OTRAS

EDIFICIO SINGULAR
 U - UNIDAD DE ESTILO
 A - CON ALTERACIONES

EDIFICIO DE INTERÉS AMBIENTAL
 I - CLARIDAD DE TIPO
 F - INTERÉS DE FACHADA
 II - ALGUN INTERÉS
 X - NINGUN INTERÉS

M - CARÁCTER MONUMENTAL
 H - ALTO VALOR HISTÓRICO Y ARQUITECTÓNICO
 R - REFORMAS IRREVERSIBLES EN SU INTERIOR
 S - ELEMENTOS ESTRUCTURALES VALOR. ARQUIT.
 E - EL SINGULAR INTERIORES CAD. MONALES
 C - FACHADA CON VALOR DE CONSERVACION
 F - FACHADA NORMALIZADA
 D - FACHADA NORMALIZ. DESEQUILIBR. ALTURA
 N - FACHADA NO NORMALIZADA
 A - ELEMENTOS ARQUITECTONICOS AISLADOS
 X - EDIFICIO SIN VALOR DE CONS. NEUTRO
 P - EDIFICIO SIN VALOR DE CONS. PERTURBADOR

PLANTA CATASTRAL

FOTOGRAFIA

CALIFICACION

GRADO DE INTERVENCIÓN

Calificación:

Obras admisibles: Numero máx. de plantas: X - EXISTENTE
1 - 7 - NUMERO MÁXIMO

Altura de cornisa: X - EXISTENTE
1 - 25 - METROS DE ALTURA MÁXIMO

M - MONUMENTO
 1 - PROTEGIDO MONUMENTAL
 2 - PROTEGIDO INTEGRAL
 3 - PROTEGIDO ESTRUCTURAL
 4 - PROTEGIDO AMBIENTAL 4A
 5 - PROTEGIDO AMBIENTAL 4B
 6 - PROTEGIDO AMBIENTAL 4C
 7 - PROTEGIDO AMBIENTAL 4D
 S - SUSTITUIBLE
 K - CONSOLIDACION
 C - CONSERVACION
 R - RESTAURACION
 Z - REFORMA
 T - REESTRUCTURACION DE CUBIERTAS
 F - REESTRUCTURACION
 A - ADICION DE PLANTAS
 N - OBRA NUEVA CON CONS. DE ELEMENTOS
 W - REEDIFICACION

Observaciones

DILIGENCIA: Para hacer constar que el presente documento es parte integrante del "PROYECTO DE PLAN ESPECIAL DE PROTECCIÓN DEL CONJUNTO HISTÓRICO ARTÍSTICO DE SAGUNTO" aprobado provisionalmente por el Pleno de la Corporación municipal en sesión de fecha 9 de junio de 2000, proyecto que consta de 80 folios, numerados del 1 al 80, 8 planos, numerados del 1 al 8 y resto de la documentación integrada por 1333 fichas numeradas de la 1 a la 1333.

Sagunto, 2 de junio de 2006.
 EL SECRETARIO GENERAL.
 Fdo. Emilia Olmos Gimeno

ALZADO



1198

PLA ESPECIAL DE PROTECCIÓ DEL CONJUNT HISTÒRIC-ARTÍSTIC DE SAGUNT

DATOS GENERALES

Calle: N. Manzana Parcela

Ocupación: Aprovechamiento: Regimen de Propiedad:

Usos: Estado de la edificación:

Legenda Ocupación:
 T - TOTAL
 P - PARCIAL P. PISOS
 B - PARCIAL P. BAJA
 A - ABANDONADO

Legenda Regimen de Propiedad:
 P - ALQUILER
 A - PROP.

Legenda Usos:
 P - PUBLICO
 R - RESIDENCIAL
 C - COMERCIAL
 S - SOLAR

Legenda Estado de la edificación:
 R - REHABILITADO
 S - SUSTITUIDO
 B - BUEN ESTADO
 D - DESPERFECTOS LEVES
 G - DESPERFECTOS GRAVES
 X - RUINA
 L - SOLAR

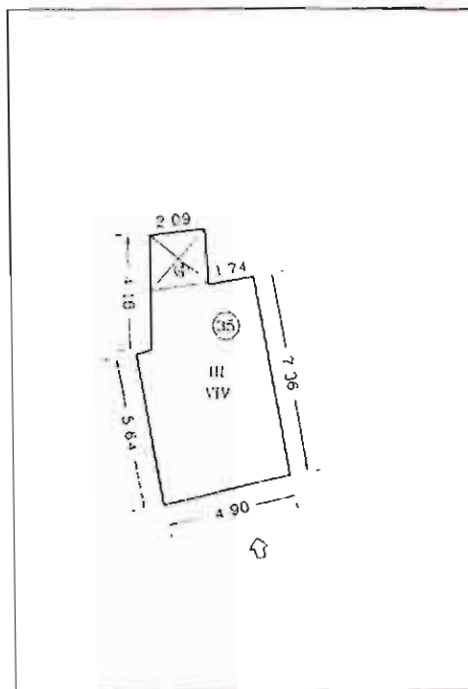
VALORACION ARQUITECTONICA

Adscripción tipológica: Interés Arquitectónico: Valores de conservación:


Legenda Adscripción tipológica:
 G - INMUEBLE GÓTICO
 T - GÓTICO CON TRANSF. A: BARROCO
 B - INMUEBLE BARROCO
 CASA DE MESTRALES
 V - COMPOSICIÓN EN V
 A - COMPOSICIÓN EN A
 EDIFICIO RESIDENTIAL
 E - EJE ÚNICO
 S - CON ESCALERA
 1 - A UNA MANO
 2 - A DOS MANOS
 X - SIN DESCRIPCIÓN
 C - OTRAS

Legenda Interés Arquitectónico:
 U - UNIDAD DE ESTILO
 A - CON ALTERACIONES
 EDIFICIO DE INTERÉS AMBIENTAL
 T - CLARIDAD DE TIPO
 F - INTERÉS DE FACHADA
 I - ALGUN INTERÉS
 X - NINGUN INTERÉS

Legenda Valores de conservación:
 M - CARACTER MONUMENTAL
 H - ALTO VALOR HISTÓRICO Y ARQUITECTÓNICO
 R - REFORMAS IRREVERSIBLES EN SU INTERIOR
 S - ELEMENTOS ESTRUCTURALES DE VALOR ARQUITECTÓNICO
 E - REFORMAS INTERIORES EXCEPCIONALES
 C - FACHADA CON VALOR DE CONSERVACIÓN
 F - FACHADA NORMALIZADA
 D - FACHADA NORMALIZADA DESIGUIBILITADA
 N - FACHADA NO NORMALIZADA
 A - ELEMENTOS ARQUITECTÓNICOS AISLADOS
 X - EDIFICIO SIN VALOR DE CONSERVACIÓN
 P - EDIFICIO SIN VALOR DE CONSERVACIÓN REHABILITADOR



PLANTA CATASTRAL



FOTOGRAFIA

CALIFICACION

Legenda:
 M - MONUMENTO
 1 - PROTEGIDO MONUMENTAL
 2 - PROTEGIDO INTEGRAL
 3 - PROTEGIDO ESTRUCTURAL
 4 - PROTEGIDO AMBIENTAL 4A
 5 - PROTEGIDO AMBIENTAL 4B
 6 - PROTEGIDO AMBIENTAL 4C
 7 - PROTEGIDO AMBIENTAL 4D
 S - SUSTITUIBLE

GRADO DE INTERVENCION

Obras admisibles: Numero máx. de plantas: X - EXISTENTE
1 - 7 - NUMERO MAXIMO

Altura de cornisa: X - EXISTENTE
1 - 25 - METROS DE ALTURA MAXIMO

Legenda Obras admisibles:
 K - CONSOLIDACION
 C - CONSERVACION
 R - RESTAURACION
 Z - REFORMA
 T - REESTRUCTURACION DE CUBIERTAS
 F - REESTRUCTURACION
 A - ADICION DE PLANTAS
 N - OBRA NUEVA CON CONS. DE ELEMENTOS
 W - REEDIFICACION

Observaciones

DILIGENCIA: Para hacer constar que el presente documento es parte integrante del "PROYECTO DE PLAN ESPECIAL DE PROTECCIÓN DEL CONJUNTO HISTÓRICO ARTÍSTICO DE SAGUNTO" aprobado provisionalmente por el Pleno de la Corporación municipal en sesión de fecha 9 de junio de 2000, proyecto que consta de 80 folios, numerados del 1 al 80, 8 planos, numerados del 1 al 8 y resto de la documentación integrada por 1333 fichas numeradas de la 1 a la 1333.

Sagunto, 2 de junio de 2006.
 EL SECRETARIO GENERAL.
 Fdo. Emilio Olmos Guerrero.

ALZADO

1/200



1199

PLA ESPECIAL DE PROTECCIO DEL CONJUNT HISTORICO-ARTÍSTIC DE SAGUNT

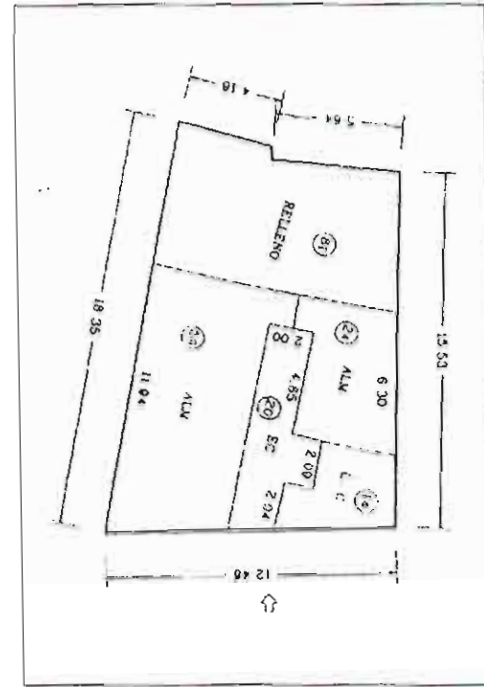
DATOS GENERALES

Calle	N.	Manzana	Parcela
<input type="text" value="VALENCIA"/>	<input type="text" value="28"/>	<input type="text" value="39559"/>	<input type="text" value="15"/>
Ocupación	Aprovechamiento	Régimen de Propiedad	
<input type="text"/>	<input type="text" value="2.10"/>	<input type="text"/>	
Usos	Estado de la edificación		
<input type="text"/>	<input type="text" value="B"/>		

T - TOTAL
P - PARCIAL P PISOS
B - PARCIAL P BAJA
A - ABANDONADO

A - ALQUILER
P - PROP.

R - REHABILITADO
S - SUSTITUIDO
B - BUEN ESTADO
D - DE SPERLECTOS Y VES
G - DE SPERLECTOS Y VES
X - RUINA
L - SOLAR



PLANTA CATASTRAL

FOTOGRAFIA

VALORACION ARQUITECTONICA

Adscripción tipológica	Interés Arquitectónico	Valores de conservación
<input checked="" type="checkbox"/>	<input checked="" type="checkbox"/>	<input type="checkbox"/>

EDIFICIO SINGULAR
 G - INMUEBLE GÓTICO
 T - GÓTICO CON TRANS AL BARROCO
 B - INMUEBLE BARROCO
 CABA DE MINESTRALES
 V - COMPOSICION EN V
 A - COMPOSICION EN A
EDIFICIO EN SERIE
 E - EJE UNICO
 S - CON ESCALERA
 1 - A UNA MANO
 2 - A DOS MANOS
 X - SIN ADSCRIPCION
 O - OTRAS

EDIFICIO SINGULAR
 U - UNIDAD DE ESTILO
 A - CON ALTERACIONES

EDIFICIO DE INTERES AMBIENTAL
 T - CLARIDAD DE TIPO
 F - INTERES DE FACHADA
 I - ALGUN INTERES
 X - NINGUN INTERES

M - CARACTER MONUMENTAL
 H - ALTO VALOR HISTORICO Y ARQUITECTONICO
 R - REFORMAS IRREVERSIBLES EN SU INTERIOR
 S - ELEMENTOS ESTRUCTURALES VALOR ARQUIT
 E - EL SINGULARES INTERIORES EXTERIORES
 C - FACHADA CON VALOR DE CONSERVACION
 F - FACHADA NORMALIZADA
 D - FACHADA NORMALIZ. DESEQUILIBRIO AL TERA
 N - FACHADA NO NORMALIZADA
 A - ELEMENTOS ARQUITECTONICOS A ELADID
 X - EDIFICIO SIN VALOR DE CONS. PLINTURABER
 P - EDIFICIO SIN VALOR DE CONS. PLINTURABER

DILIGENCIA: Para hacer constar que el presente documento es parte integrante del "PROYECTO DE PLAN ESPECIAL DE PROTECCIÓN DEL CONJUNTO HISTORICO ARTÍSTICO DE SAGUNTO" aprobado provisionalmente por el Pleno de la Corporación municipal en sesión de fecha 9 de junio de 2000, proyecto que consta de 80 folios, numerados del 1 al 80, 8 planos, numerados del 1 al 8 y resto de la documentación integrada por 1333 fichas numeradas de la 1 a la 1333.

Sagunto, 2 de junio de 2006.
EL SECRETARIO GENERAL.

Fdo. Emilio Othos Gimeno.

ALZADO

CALIFICACION

M - MONUMENTO
 1 - PROTEGIDO MONUMENTAL
 2 - PROTEGIDO INTEGRAL
 3 - PROTEGIDO ESTRUCTURAL
 4 - PROTEGIDO AMBIENTAL 4A
 5 - PROTEGIDO AMBIENTAL 4B
 6 - PROTEGIDO AMBIENTAL 4C
 7 - PROTEGIDO AMBIENTAL 4D
 S - SUSTITUIBLE

GRADO DE INTERVENCION

Obras admisibles

K - CONSOLIDACION
 C - CONSERVACION
 R - RESTAURACION
 Z - REFORMA
 T - REESTRUCTURACION DE CUBIERTAS
 F - REESTRUCTURACION
 A - ADICION DE PLANTAS
 N - OBRA NUEVA CON CONS DE ELEMENTOS
 W - REEDIFICACION

Numero máx. de plantas

X - EXISTENTE
 1 - 7 - NUMERO MAXIMO

Altura de cornisa

X - EXISTENTE
 1 - 25 - METROS DE ALTURA MAXIMO

Observaciones



1200

PLA ESPECIAL DE PROTECCIO DEL CONJUNT HISTORICO-ARTÍSTIC DE SAGUNT

DATOS GENERALES

Calle	N.	Manzana	Parcela
<input type="text" value="VALÈNCIA"/>	<input type="text" value="30"/>	<input type="text" value="39559"/>	<input type="text" value="16"/>
Ocupación	Aprovechamiento	Régimen de Propiedad	
<input type="text"/>	<input type="text" value="2.10"/>	<input type="text"/>	
Usos	Estado de la edificación		
<input type="text"/>	<input type="text" value="B"/>		

Legenda Ocupación:
 T - TOTAL
 P - PARCIAL P. PISOS
 B - PARCIAL P. RAJA
 A - ABANDONADO

Legenda Usos:
 P - PUBLICO
 R - RESIDENCIAL
 C - COMERCIAL
 S - SOLAR

Legenda Régimen de Propiedad:
 A - ALQUILER
 P - PROP.

Legenda Estado de la edificación:
 R - REHABILITADO
 S - SUSTITUIDO
 B - BUEN ESTADO
 D - DE IMPERFECTOS LEVES
 G - DE IMPERFECTOS GRAVES
 X - RUINA
 L - SOLAR

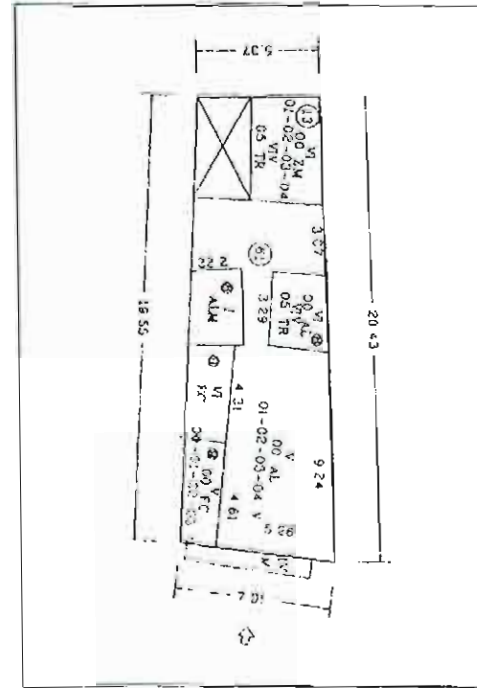
VALORACION ARQUITECTONICA

Adscripción tipológica	Interés Arquitectónico	Valores de conservación
<input checked="" type="checkbox"/>	<input checked="" type="checkbox"/>	<input type="checkbox"/>


Adscripción tipológica:
 EDIFICIO SINGULAR
 G - INMUEBLE GÓTICO
 T - GÓTICO CON TRANSF. AL SARROCO
 B - INMUEBLE SARROCO
 CASA DE MESTRALES
 V - COMPOSICIÓN EN V
 A - COMPOSICIÓN EN A
 EDIFICIO EN SERIE
 E - EJE ÚNICO
 S - CON ESCALERA
 1 - A UNA MANO
 2 - A DOS MANOS
 X - SIN ADSCRIPCIÓN
 O - OTRAS

Interés Arquitectónico:
 EDIFICIO SINGULAR
 U - UNIDAD DE ESTILO
 A - CON ALTERACIONES
 EDIFICIO DE INTERÉS AMBIENTAL
 T - CLARIDAD DE TIPO
 F - INTERÉS DE FACHADA
 I - ALGUN INTERÉS
 X - NINGUN INTERÉS

Valores de conservación:
 M - CARÁCTER MONUMENTAL
 H - ALTO VALOR HISTÓRICO Y ARQUITECTÓNICO
 R - REFORMAS IRREVERSIBLES EN SU INTERIOR
 S - ELEMENTOS ESTRUCTURALES VALOR ARQUITECTÓNICO
 E - ELEMENTOS INTERIORES EXCEPCIONALES
 C - FACHADA CON VALOR DE CONSERVACIÓN
 F - FACHADA NORMALIZADA
 E - FACHADA NORMALIZADA DE SEQUILIBRIO ALTURA
 N - FACHADA NO NORMALIZADA
 A - ELEMENTOS ARQUITECTÓNICOS PULCROS
 X - EDIFICIO SIN VALOR DE CONSERVACIÓN
 P - EDIFICIO SIN VALOR DE CONSERVACIÓN PERTURBADOR



PLANTA CATASTRAL



FOTOGRAFIA

CALIFICACION

M - MONUMENTO
 1 - PROTEGIDO MONUMENTAL
 2 - PROTEGIDO INTEGRAL
 3 - PROTEGIDO ESTRUCTURAL
 4 - PROTEGIDO AMBIENTAL 4A
 5 - PROTEGIDO AMBIENTAL 4B
 6 - PROTEGIDO AMBIENTAL 4C
 7 - PROTEGIDO AMBIENTAL 4D
 S - SUSTITUIBLE

GRADO DE INTERVENCIÓN

Obras admisibles

Numero máx. de plantas

X - EXISTENTE
 1 - 7 - NÚMERO MÁXIMO

Altura de cornisa

X - EXISTENTE
 1 - 25 - METROS DE ALTURA MÁXIMO

K - CONSOLIDACION
 C - CONSERVACION
 R - RESTAURACION
 Z - REFORMA
 T - REESTRUCTURACION DE CUBIERTAS
 F - REESTRUCTURACION
 A - ADICION DE PLANTAS
 N - OBRA NUEVA CON CONS. DE ELEMENTOS
 W - REEDIFICACION

Observaciones

DILIGENCIA: Para hacer constar que el presente documento es parte integrante del "PROYECTO DE PLAN ESPECIAL DE PROTECCIÓN DEL CONJUNTO HISTÓRICO ARTÍSTICO DE SAGUNTO" aprobado provisionalmente por el Pleno de la Corporación municipal en sesión de fecha 9 de junio de 2000, proyecto que consta de 80 folios, numerados del 1 al 80, 8 planos, numerados del 1 al 8 y resto de la documentación integrada por 1333 fichas numeradas de la 1 a la 1333.

Sagunto, 2 de junio de 2006.

EL SECRETARIO GENERAL.

Fdo. Emilio Olmos Gimeno.

ALZADO



601

DATOS GENERALES

Calle N. Manzana Parcela

Ocupación Aprovechamiento Régimen de Propiedad

Usos Estado de la edificación

T - TOTAL
P - PARCIAL P. PISOS
B - PARCIAL P. BAJA
A - ABANDONADO

P - PÚBLICO
R - RESIDENCIAL
C - COMERCIAL
S - SOLAR

A - ALQUILER
P - FROP

R - REHABILITADO
S - SUSTITUIDO
B - BUEN ESTADO
D - DE PERFECTOS TIPOS
G - DE PERFECTOS TIPOS
X - RUINA
L - SOLAR

VALORACION ARQUITECTONICA

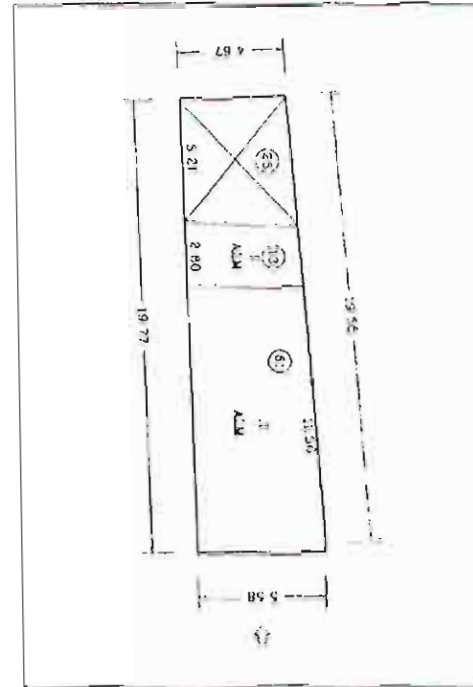
Adscripción tipológica Interés Arquitectónico Valores de conservación

EDIFICIO SINGULAR
G - INMUEBLE GÓTICO
T - GÓTICO CON TRANSF AL BARROCO
B - INMUEBLE BARROCO
C - CASA DE MESTRALES
V - COMPOSICION EN V
A - COMPOSICION EN A
EDIFICIO EN SERIE
S - EJE UNICO
5 - CON ESCALERA
1 - A UNA MANO
2 - A DOS MANOS
X - SIN ADSCRIPCION
O - OTRAS


EDIFICIO SINGULAR
U - UNICO DE ESTILO
A - CON ALTERACIONES

EDIFICIO DE INTERES AMBIENTAL
T - CLARIDAD DE TIPO
F - INTERES DE FACHADA
I - ALGUN INTERES
X - NINGUN INTERES

M - CARACTER MONUMENTAL
N - ALTO VALOR HISTORICO Y ARQUITECTONICO
R - REFORMAS IRREVERSIBLES EN INTERIOR
S - ELEMENTOS ESTRUCTURALES VALOR ARQUIT
E - EL SINGULARES INTERIORES EXCEPCIONALES
C - FACHADA CON VALOR DE CONSERVACION
F - FACHADA NORMALIZADA
D - FACHADA NORMALIZ. DESEQUILIBRIO ALURA
N - FACHADA NO NORMALIZADA
A - ELEMENTOS ARQUITECTONICOS ISOLADOS
X - EDIFICIO SIN VALOR DE CONS. ALIUDRO
P - EDIFICIO SIN VALOR DE CONS. PERTURBADOR



PLANTA CATASTRAL



FOTOGRAFIA

CALIFICACION

GRADO DE INTERVENCION

Observaciones

Calificación Grado de Intervención Obras admisibles Numero máx. de plantas X - EXISTENTE
1 - 7 - NUMERO MAXIMO

Altura de cornisa X - EXISTENTE
1 - 25 - METROS DE ALTURA MAXIMO

M - MONUMENTO
1 - PROTEGIDO MONUMENTAL
2 - PROTEGIDO INTEGRAL
3 - PROTEGIDO ESTRUCTURAL
4 - PROTEGIDO AMBIENTAL 4A
5 - PROTEGIDO AMBIENTAL 4B
6 - PROTEGIDO AMBIENTAL 4C
7 - PROTEGIDO AMBIENTAL 4D
S - SUSTITUIBLE

K - CONSOLIDACION
C - CONSERVACION
R - RESTAURACION
Z - REFORMA
T - REESTRUCTURACION DE CUBIERTAS
F - REESTRUCTURACION
A - ADICION DE PLANTAS
N - OBRA NUEVA CON CONS. DE ELEMENTOS
W - REEDIFICACION

DILIGENCIA: Para hacer constar que el presente documento es parte integrante del "PROYECTO DE PLAN ESPECIAL DE PROTECCION DEL CONJUNTO HISTORICO ARTISTICO DE SAGUNTO" aprobado provisionalmente por el Pleno de la Corporación municipal en sesión de fecha 9 de junio de 2000, proyecto que consta de 80 Folios, numerados del 1 al 80, 8 planos, numerados del 1 al 8 y resto de la documentación integrada por 1333 fichas numeradas de la 1 a la 1333.

Sagunto, 2 de junio de 2006.

EL SECRETARIO GENERAL

Fdo. Emilio Olmos Gimeno.

ALZADO



Handwritten signature or initials.

PLA ESPECIAL DE PROTECCIO DEL CONJUNT HISTÒRICO-ARTÍSTIC DE SAGUNT

DATOS GENERALES

Calle N. Manzana Parcela

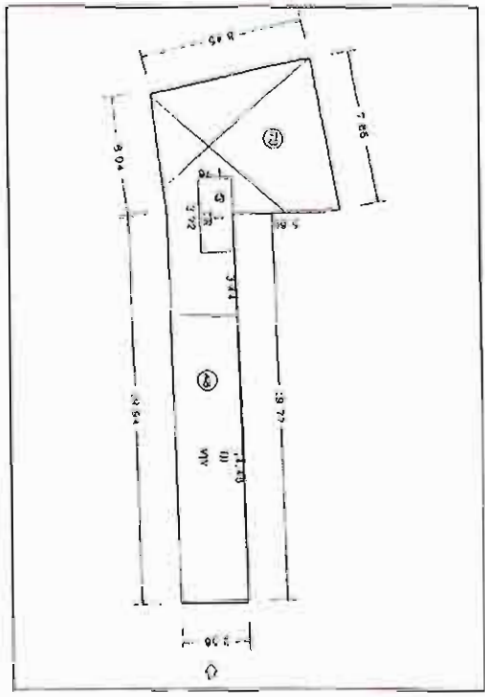
Ocupación I - TOTAL
P - PARCIAL P. PISOS
B - PARCIAL P. BAJA
A - ABANDONADO

Aprovechamiento

Régimen de Propiedad A - ALQUILER
P - PRECIP.

Usos P - PÚBLICO
R - RESIDENCIAL
C - COMERCIAL
S - SOLAR

Estado de la edificación R - REHABILITADO
S - SUSTITUIDO
B - BUEN ESTADO
D - DESPERFECTOS LEVES
G - DESPERFECTOS GRAVES
X - RUINA
L - SOLAR



PLANTA CATASTRAL

FOTOGRAFIA

VALORACION ARQUITECTONICA

Adscripción tipológica **X**

Interés Arquitectónico **X**

Valores de conservación **X**

EDIFICIO REGULAR
G - INMUEBLE NOTICO
T - EDIFICIO CON TRANSF AL SARRICÓ
H - INMUEBLE HARROCO
CASA DE MUJESTRALES
V - COMPOSICION EN V
A - COMPOSICION EN A
EDIFICIO EN SERIE
E - SUE UNICO
S - CON ESQUINERA
1 - A UNA MANO
2 - A DOS MANOS
X - SIN DESCRIPCION
O - OTRAS

EDIFICIO SINGULAR
U - UNIDAD DE ESTILO
A - CON ALTERACIONES

EDIFICIO DE INTERES AMBIENTAL
T - CLARIDAD DE TIPO
F - INTERES DE FACHADA
I - ALGUN INTERES
X - NINGUN INTERES

M - CARACTER MONUMENTAL
N - ALTO VALOR HISTORICO Y ARQUITECTONICO
R - REFORMAS IRREVERSIBLES EN LA INTERIOR
S - ELEMENTOS ESTRUCTURALES V - CON ARQUITECTURA SINGULAR E INTERIORES ESPECIALES
E - FACHADA CON VALOR DE CONSERVACION
F - FACHADA NORMALIZADA
D - FACHADA NORMALIZADA DE SEGURIDAD ALTIMA
N - FACHADA NO NORMALIZADA
A - ELEMENTOS ARQUITECTONICOS A ISLADOS
X - EDIFICIO SIN VALOR DE CONSERVACION
P - EDIFICIO SIN VALOR DE CONSERVACION REFORMADO

CALIFICACION

GRADO DE INTERVENCION

Obras admisibles **S**

Numero máx. de plantas **PB+2** X - EXISTENTE
Y - 7 - NUMERO MAXIMO

Altura de cornisa **9** X - EXISTENTE
Y - 25 - METROS DE ALTURA MAXIMO

M - MONUMENTO
1 - PROTEGIDO MONUMENTAL
2 - PROTEGIDO INTEGRAL
3 - PROTEGIDO ESTRUCTURAL
4 - PROTEGIDO AMBIENTAL 4A
5 - PROTEGIDO AMBIENTAL 4B
6 - PROTEGIDO AMBIENTAL 4C
7 - PROTEGIDO AMBIENTAL 4D
S - SUSTITUIBLE

X - CONSOLIDACION
C - CONSERVACION
R - RESTAURACION
Z - REFORMA
T - REESTRUCTURACION DE CUBIERTAS
F - REESTRUCTURACION
A - ADICION DE PLANTAS
N - CUBIERTA NUEVA CON CONS DE ELEMENTOS
W - REEDIFICACION

Observaciones

DILIGENCIA: Para hacer constar que el presente documento es parte integrante del "PROYECTO DE PLAN ESPECIAL DE PROTECCION DEL CONJUNTO HISTORICO ARTISTICO DE SAGUNTO" aprobado provisionalmente por el Pleno de la Corporación municipal en sesión de fecha 9 de junio de 2000, proyecto que consta de 80 Fojos, numerados del 1 al 80, 8 planos, numerados del 1 al 8 y resto de la documentación integrada por 1333 fichas numeradas de la 1 a la 1333.

Sagunto, 2 de junio de 2006.
EL SECRETARIO GENERAL.

Fdo. Emilio Olmos Gileno.

ALZADO



203

PLA ESPECIAL DE PROTECCIÓ DEL CONJUNT HISTÒRICO-ARTÍSTIC DE SAGUNT

DATOS GENERALES

Calle: N. Manzana Parcela

Ocupación: **T - TOTAL**
P - PARCIAL P. PISOS
B - PARCIAL P BAJA
A - ABANDONADO

Apravechamiento:

Régimen de Propiedad: **A - ALQUILER**
P - PROP.

Usos: **P - PÚBLICO**
R - RESIDENCIAL
C - COMERCIAL
S - SOLAR

Estado de la edificación: **R - REHABILITADO**
S - SUSTITUIDO
B - BUEN ESTADO
D - DEFECTOS LEVES
G - DEFECTOS GRAVES
X - RUINA
I - SOLAR

VALORACION ARQUITECTONICA

Adscripción tipológica: **X**

Interés Arquitectónico: **X**

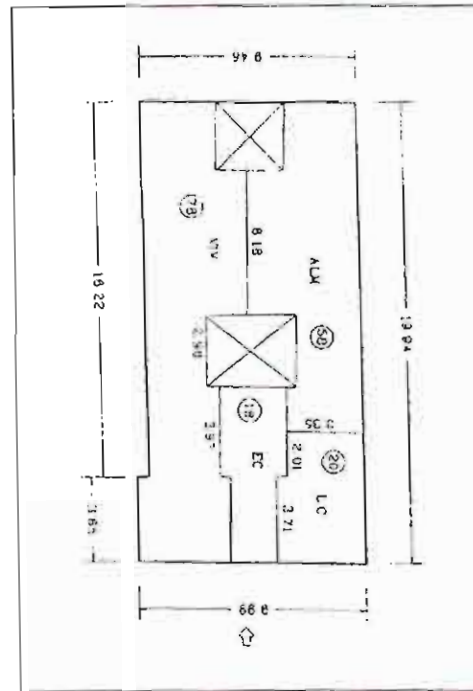
Valores de conservación: **P**

EDIFICIO SINGULAR
 G - INMUEBLE GÓTICO
 T - GÓTICO CON TRANSF AL BARROCO
 B - INMUEBLE BARROCO
 CASA DE MUEBLES
 V - COMPOSICIÓN EN V
 A - COMPOSICIÓN EN A
 EDIFICIO EN BERRI
 E - EN ÚNICO
 S - CON ESCALERA
 1 - A UNA MANO
 2 - A DOS MANOS
 X - SIN ADSCRIPCIÓN
 O - OTRAS


EDIFICIO SINGULAR
 U - UNIDAD DE ESTILO
 A - CON ALTERACIONES

EDIFICIO DE INTERÉS AMBIENTAL
 T - CLARIDAD DE TIPO
 F - INTERÉS DE FACHADA
 I - ALGUN INTERÉS
 X - NINGUN INTERÉS

M - CARACTER MONUMENTAL
 H - ALTO VALOR HISTÓRICO Y ARQUITECTÓNICO
 R - REFORMAS IRREVERSIBLES EN SU INTERIOR
 S - ELEMENTOS ESTRUCTURALES VALOR ARQUIT.
 E - ELEMENTOS INTERIORES EXCEPCIONALES
 C - FACHADA CON VALOR DE CONSERVACIÓN
 F - FACHADA NORMALIZADA
 D - FACHADA NORMALIZADA DESGUBERNALIZADA
 N - FACHADA NORMALIZADA
 A - ELEMENTOS ARQUITECTÓNICOS ANTIQUOS
 X - EDIFICIO SIN VALOR DE CONS. HISTÓRICO
 P - EDIFICIO SIN VALOR DE CONS. HISTÓRICO



PLANTA CATASTRAL



FOTOGRAFIA

CALIFICACION

M - MONUMENTO
 1 - PROTEGIDO MONUMENTAL
 2 - PROTEGIDO INTEGRAL
 3 - PROTEGIDO ESTRUCTURAL
 4 - PROTEGIDO AMBIENTAL 4A
 5 - PROTEGIDO AMBIENTAL 4B
 6 - PROTEGIDO AMBIENTAL 4C
 7 - PROTEGIDO AMBIENTAL 4D

GRADO DE INTERVENCIÓN

Obras admisibles:

Numero máx. de plantas: **X - EXISTENTE**
1 - 7 - NÚMERO MÁXIMO

Altura de cornisa: **X - EXISTENTE**
1 - 25 - METROS DE ALTURA MÁXIMO

K - CONSOLIDACION
C - CONSERVACION
R - RESTAURACION
Z - REFORMA
T - REESTRUCTURACION DE CUBIERTAS
F - REESTRUCTURACION
A - ADICION DE PLANTAS
N - OBRA NUEVA CON CONS DE ELEMENTOS
W - REEDIFICACION

Observaciones

DILIGENCIA: Para hacer constar que el presente documento es parte integrante del "PROYECTO DE PLAN ESPECIAL DE PROTECCIÓN DEL CONJUNTO HISTÓRICO ARTÍSTICO DE SAGUNTO" aprobado provisionalmente por el Pleno de la Corporación municipal en sesión de fecha 9 de junio de 2000, proyecto que consta de 80 Fojos, numerados del 1 al 80, 8 planos, numerados del 1 al 8 y resto de la documentación integrada por 1333 fichas numeradas de la 1 a la 1333.

Sagunto, 2 de junio de 2006.
EL SECRETARIO GENERAL.

Fdo. Emilio Olmos Gimeno.

ALZADO



blo4


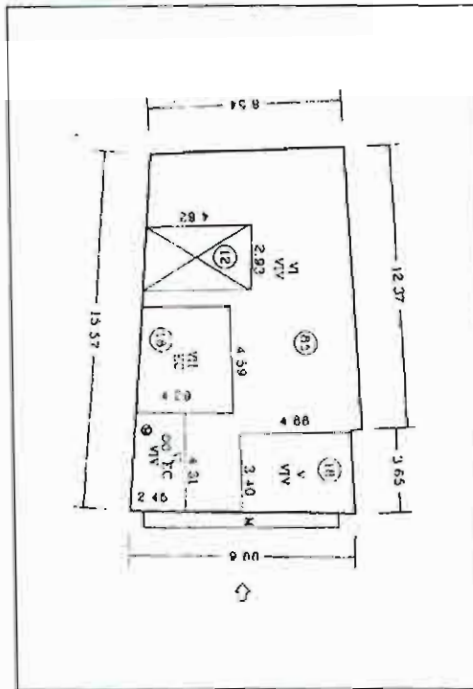
PLA ESPECIAL DE PROTECCIO DEL CONJUNT HISTORICO-ARTISTIC DE SAGUNT

DATOS GENERALES

Calle N. Manzana Parcela

Ocupación Aprovechamiento Régimen de Propiedad

Usos Estado de la edificación



PLANTA CATASTRAL

FOTOGRAFIA

VALORACION ARQUITECTONICA

Adscripción tipológica Interés Arquitectónico Valores de conservación P

EDIFICIO SINGULAR
 G - INMUEBLE GÓTICO
 I - GÓTICO CON TRANSICIÓN AL BARROCO
 B - INMUEBLE BARROCO
 C - CASA DE MESTRALES
 V - COMPOSICIÓN EN V
 A - COMPOSICIÓN EN A
EDIFICIO EN SERIE
 E - FUE ÚNICO
 S - CON ESCALERA
 1 - A UNA MANO
 2 - A DOS MANOS
 X - SIN ADSCRIPCIÓN
 O - OTRAS

EDIFICIO SINGULAR
 U - UNIDAD DE ESTILO
 A - CON ALTERACIONES

EDIFICIO DE INTERÉS AMBIENTAL
 F - CLARIDAD DE TIPO
 F - INTERÉS DE FACHADA
 I - ALGUN INTERÉS
 X - NINGUN INTERÉS

M - CARACTER MONUMENTAL
 H - ALTO VALOR HISTÓRICO Y ARQUITECTÓNICO
 R - REFORMAS IRREVERSIBLES EN SU INTERIOR
 S - ELEMENTOS ESTRUCTURALES VALOR ARQUITECTÓNICOS
 E - ELEMENTOS INTERIORES EXCEPCIONALES
 C - FACHADA CON VALOR DE CONSERVACIÓN
 F - FACHADA NORMALIZADA
 D - FACHADA NORMAL
 N - FACHADA NO NORMALIZADA
 A - ELEMENTOS ARQUITECTÓNICOS AJENADOS
 X - EDIFICIO SIN VALOR DE CONSERVACIÓN
 P - EDIFICIO SIN VALOR DE CONSERVACIÓN

CALIFICACION

W - MONUMENTO
 1 - PROTEGIDO MONUMENTAL
 2 - PROTEGIDO INTEGRAL
 3 - PROTEGIDO ESTRUCTURAL
 4 - PROTEGIDO AMBIENTAL 4A
 5 - PROTEGIDO AMBIENTAL 4B
 6 - PROTEGIDO AMBIENTAL 4C
 7 - PROTEGIDO AMBIENTAL 4D
 S - SUSTITUIBLE

GRADO DE INTERVENCION

Obras admisibles Numero máx. de plantas - EXISTENTE
 1 - 7 - NUMERO MAXIMO

Altura de cornisa - EXISTENTE
 1 - 25 - METROS DE ALTURA MAXIMO

X - CONSOLIDACION
 C - CONSERVACION
 R - RESTAURACION
 Z - REFORMA
 T - REESTRUCTURACION DE CUBIERTAS
 F - REESTRUCTURACION
 A - ADICION DE PLANTAS
 N - OBRA NUEVA CON CONS. DE ELEMENTOS
 W - REEDIFICACION

Observaciones

DILIGENCIA: Para hacer constar que el presente documento es parte integrante del "PROYECTO DE PLAN ESPECIAL DE PROTECCIÓN DEL CONJUNTO HISTORICO ARTISTICO DE SAGUNTO" aprobado provisionalmente por el Pleno de la Corporación municipal en sesión de fecha 9 de junio de 2000, proyecto que consta de 80 Folios, numerados del 5 al 80, 8 planos, numerados del 1 al 8 y resto de la documentación integrada por 1333 fichas numeradas de la 1 a la 1333.

Sagunto, 2 de junio de 2006.
 EL SECRETARIO GENERAL.

Fdo. Emilio Oñanas Gimeno.

ALZADO



1205

PLA ESPECIAL DE PROTECCIO DEL CONJUNT HISTORICO-ARTÍSTIC DE SAGUNT

DATOS GENERALES

Calle	N.	Manzana	Parcela
VALENCIA	40	39559	21
Ocupación	Aprovechamiento	Régimen de Propiedad	
A	2.23	A - ALQUILER P - PROPIEDAD	
Usos	Estado de la edificación		
	D		

Usos:
 P - PÚBLICO
 R - RESIDENCIAL
 C - COMERCIAL
 S - SOLAR

Estado de la edificación:
 R - REHABILITADO
 S - SUSTITUIDO
 B - BUEN ESTADO
 D - DEFECTOS LEVES
 G - DEFECTOS GRAVES
 X - RUINA
 L - SOLAR

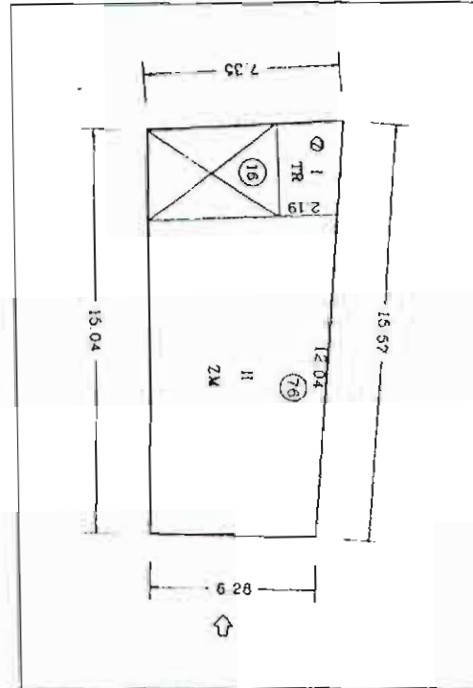
VALORACION ARQUITECTONICA

Adscripción tipológica	Interés Arquitectónico	Valores de conservación
I	I	N


Adscripción tipológica (I):
 EDIFICIO SINGULAR
 G - INMUEBLE GÓTICO
 T - GÓTICO CON TRANSF AL BARROCO
 B - INMUEBLE BARROCO
 CASA DE MENSURALES
 V - COMPOSICIÓN EN V
 A - COMPOSICIÓN EN A
 EDIFICIO EN SERIE
 Z - EJ. ÚNICO
 S - CON ESCALERA
 1 - A UNA MANO
 2 - A DOS MANOS
 X - SIN ADSCRIPCIÓN
 C - OTRAS

Interés Arquitectónico (I):
 EDIFICIO SINGULAR
 U - UNIDAD DE ESTILO
 A - CON ALTERACIONES
 EDIFICIO DE INTERÉS AMBIENTAL
 T - CLARIDAD DE TIPO
 F - INTERÉS DE FACHADA
 I - ALGUN INTERÉS
 X - NINGUN INTERÉS

Valores de conservación (N):
 M - CARACTER MONUMENTAL
 H - ALTO VALOR HISTÓRICO Y ARQUITECTÓNICO
 R - REFORMAS IRREVERSIBLES EN SU INTERIOR
 E - ELEMENTOS ESTRUCTURALES VALIOSOS
 L - EL SINGULAR ES INTERIORES EXCEPCIONALES
 C - FACHADA CON VALOR DE CONSERVACIÓN
 F - FACHADA NORMALIZADA
 D - FACHADA NORMALIZ. Desequilibrio altura
 N - FACHADA NO NORMALIZADA
 A - ELEMENTOS ARQUITECTÓNICOS AJADOS
 X - EDIFICIO SIN VALOR DE CONS. ALIENO
 P - EDIFICIO SIN VALOR DE CONS. PERTURBADOR



PLANTA CATASTRAL



FOTOGRAFIA

CALIFICACION

6	GRADO DE INTERVENCIÓN	Obras admisibles	Numero máx. de plantas
	W	X - CONSOLIDACION C - CONSERVACION R - RESTAURACION Z - REFORMA T - REESTRUCTURACION DE CUBIERTAS F - REESTRUCTURACION A - ADICION DE PLANTAS N - OBRA NUEVA CON CONS. DE ELEMENTOS W - REEDIFICACION	X+1 X - EXISTENTE 1..7 - NUMERO MAXIMO
			Altura de cornisa
			X+3 X - EXISTENTE 1..25 - METROS DE ALTURA MAXIMO

Observaciones

DILIGENCIA: Para hacer constar que el presente documento es parte integrante del "PROYECTO DE PLAN ESPECIAL DE PROTECCIÓN DEL CONJUNTO HISTÓRICO ARTÍSTICO DE SAGUNTO" aprobado provisionalmente por el Pleno de la Corporación municipal en sesión de fecha 9 de junio de 2000, proyecto que consta de 80 folios, numerados del 1 al 80, 8 planos, numerados del 1 al 8 y resto de la documentación integrada por 1333 fichas numeradas de la 1 a la 1333.

Sagunto, 2 de junio de 2006.
EL SECRETARIO GENERAL.

Fdo. Emilio Olmos Gimeno.

ALZADO




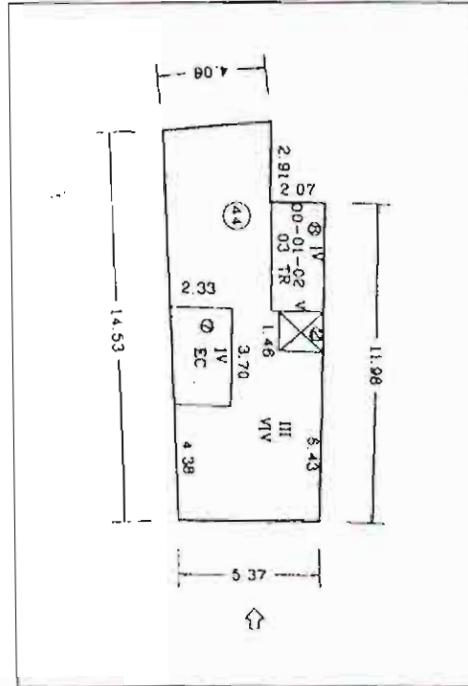
16/06

PLA ESPECIAL DE PROTECCIO DEL CONJUNT HISTORICO-ARTÍSTIC DE SAGUNT

DATOS GENERALES

Calle	N.	Manzana	Parcela
VALENCIA	44	39559	23
Ocupación	Aprovechamiento	Régimen de Propiedad	
<input type="checkbox"/>	2.39	<input type="checkbox"/> A - ALQUILER <input type="checkbox"/> P - PROP	
Usos	Estado de la edificación		
<input type="checkbox"/>	<input type="checkbox"/> B		

Uso: P - PUBLICO, R - RESIDENCIAL, C - COMERCIAL, S - SOLAR
Estado de la edificación: R - REHABILITADO, S - SUSTITUIDO, B - BUEN ESTADO, D - DESPERFECTOS LEVES, G - DESPERFECTOS GRAVES, X - RUINA, L - SOLAR



PLANTA CATASTRAL

FOTOGRAFIA

VALORACION ARQUITECTONICA

Adscripción tipológica	Interés Arquitectónico	Valores de conservación
<input checked="" type="checkbox"/> X	<input checked="" type="checkbox"/> X	<input checked="" type="checkbox"/> X

EDIFICIO SINGULAR
 G - INMUEBLE GÓTICO
 T - I GÓTICO CON TRANSF AL BARRUOCO
 B - INMUEBLE BARROCO
 CASA DE MESTRALES
 V - COMPOSICION EN V
 A - COMPOSICION EN A
 EDIFICIO EN SERIE
 E - EJE UNICO
 S - CON ESCALERA
 1 - A UNA MANO
 2 - A DOS MANOS
 X - SIN ADSCRIPCION
 O - OTRAS

EDIFICIO DE INTERES AMBIENTAL
 T - CLARIDAD DE TIPO
 F - INTERES DE FACHADA
 I - ALGUN INTERES
 X - NINGUN INTERES

VALORES DE CONSERVACION
 M - CARACTER MONUMENTAL
 H - ALTO VALOR HISTORICO Y ARQUITECTONICO
 R - REFORMAS IRREVERSIBLES EN SU INTERIOR
 S - ELEMENTOS ESTRUCTURALES VALOR ARGUIT
 E - EL SINGULARS INTERIORES EMPEDONALES
 C - FACHADA CON VALOR DE CONSERVACION
 F - FACHADA NORMALIZADA
 B - FACHADA NORMALIZADA DE SEQUILITRO ALTURA
 N - FACHADA NO NORMALIZADA
 A - ELEMENTOS ARQUITECTONICOS AISLADOS
 X - EDIFICIO SIN VALOR DE CONS - NEUTRO
 P - EDIFICIO SIN VALOR DE CONS - PERTURBADOR

CALIFICACION

GRADO DE INTERVENCION

Obras admisibles	Numero máx. de plantas
<input type="checkbox"/> S	<input type="checkbox"/> PB+2
<input type="checkbox"/> W	<input type="checkbox"/> 7
M - MONUMENTO 1 - PROTEGIDO MONUMENTAL 2 - PROTEGIDO INTEGRAL 3 - PROTEGIDO ESTRUCTURAL 4 - PROTEGIDO AMBIENTAL 4A 5 - PROTEGIDO AMBIENTAL 4B 6 - PROTEGIDO AMBIENTAL 4C 7 - PROTEGIDO AMBIENTAL 4D S - SUSTITUIBLE	X - EXISTENTE 1 - 7 - NUMERO MAXIMO
Altura de cornisa <input type="checkbox"/> 9	X - EXISTENTE 1 - 25 - METROS DE ALTURA MAXIMO

Observaciones

DILIGENCIA: Para hacer constar que el presente documento es parte integrante del "PROYECTO DE PLAN ESPECIAL DE PROTECCION DEL CONJUNTO HISTORICO ARTISTICO DE SAGUNTO" aprobado provisionalmente por el Pleno de la Corporación municipal en sesión de fecha 9 de junio de 2000, proyecto que consta de 80 Fojos, numerados del 1 al 80, 8 planos, numerados del 1 al 8 y resto de la documentación integrada por 1333 fichas numeradas de la 1 a la 1333.

Sagunto, 2 de junio de 2006.
EL SECRETARIO GENERAL.

Fdo. Emilio Olmos Gimeno.

ALZADO




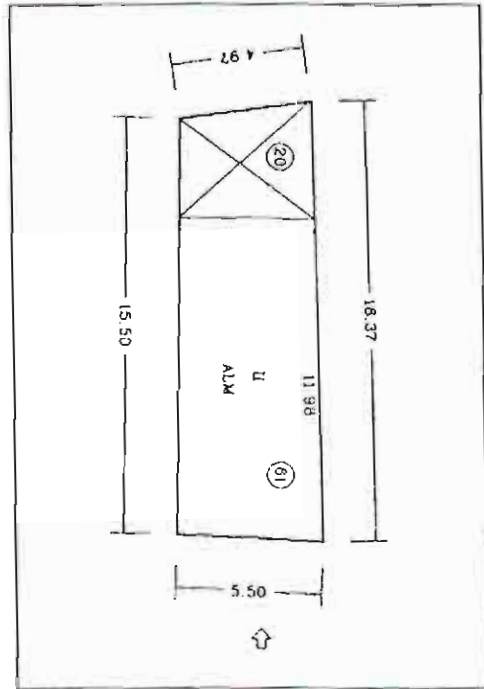
1207

DATOS GENERALES

Calle N. Manzana Parcela

Ocupación Aprovechamiento Régimen de Propiedad A - ALQUILER
P - PROP

Usos Estado de la edificación R - REHABILITADO
S - SUSTITUIDO
B - BUEN ESTADO
D - DESPERFECTOS LEVES
G - DESPERFECTOS GRAVES
X - RUINA
L - SOLAR



PLANTA CATASTRAL

FOTOGRAFIA

VALORACION ARQUITECTONICA

Adscripción tipológica Interés Arquitectónico Valores de conservación

EDIFICIO SINGULAR
G - INMUEBLE GÓTICO
T - GÓTICO CON TRANSF. AL BARROCO
B - INMUEBLE BARROCO
CASA DE MESTRALES
V - COMPOSICIÓN EN V
A - COMPOSICIÓN EN A
EDIFICIO EN SERIE
E - EJ. ÚNICO
S - CON ESCALERA
1 - A UNA MANO
2 - A DOS MANOS
X - SIN ADSCRIPCIÓN
O - OTRAS

EDIFICIO SINGULAR
U - UNIDAD DE ESTILO
A - CON ALTERACIONES

EDIFICIO DE INTERÉS AMBIENTAL
T - CLARIDAD DE TIPO
F - INTERÉS DE FACHADA
I - ALGUN INTERÉS
X - NINGUN INTERÉS

M - CARACTER MONUMENTAL
H - ALTO VALOR HISTÓRICO Y ARQUITECTÓNICO
R - REFORMAS IRREVERSIBLES EN EL INTERIOR
S - ELEMENTOS ESTRUCTURALES VALOR ARQUIT.
E - EL SINGULARÉS INTERIORES E SPECIALES
C - FACHADA CON VALOR DE CONSERVACIÓN
F - FACHADA NORMALIZADA
D - FACHADA NORMALIZ. DE SEGUR. RIO ALTURA
N - FACHADA NO NORMALIZADA
A - ELEMENTOS ARQUITECTONICOS AISLADOS
X - EDIFICIO SIN VALOR DE CONSERV. INTERIO
P - EDIFICIO SIN VALOR DE CONSERV. PERTURBADOR

CALIFICACION

M - MONUMENTO
1 - PROTEGIDO MONUMENTAL
2 - PROTEGIDO INTEGRAL
3 - PROTEGIDO ESTRUCTURAL
4 - PROTEGIDO AMBIENTAL 4A
5 - PROTEGIDO AMBIENTAL 4B
6 - PROTEGIDO AMBIENTAL 4C
7 - PROTEGIDO AMBIENTAL 4D
S - SUSTITUIBLE

GRADO DE INTERVENCION

Obras admisibles Numero máx. de plantas X - EXISTENTE
1 - 7 - NUMERO MAXIMO

Altura de cornisa X - EXISTENTE
1 - 25 METROS DE ALTURA MAXIMO

K - CONSOLIDACION
C - CONSERVACION
R - RESTAURACION
Z - REFORMA
T - REESTRUCTURACION DE CUBIERTAS
F - REESTRUCTURACION
A - ADICION DE PLANTAS
N - OBRA NUEVA CON CONS. DE ELEMENTOS
W - REEDIFICACION

Observaciones

DILIGENCIA: Para hacer constar que el presente documento es parte integrante del "PROYECTO DE PLAN ESPECIAL DE PROTECCIÓN DEL CONJUNTO HISTORICO ARTÍSTICO DE SAGUNTO" aprobado provisionalmente por el Pleno de la Corporación municipal en sesión de fecha 9 de junio de 2000, proyecto que consta de 80 Folios, numerados del 1 al 80, 8 planos, numerados del 1 al 8 y resto de la documentación integrada por 1333 fichas numeradas de la 1 a la 1333.

Sagunto, 2 de junio de 2006.
EL SECRETARIO GENERAL.

Fdo. Emilio Olmos Gimeno.

ALZADO


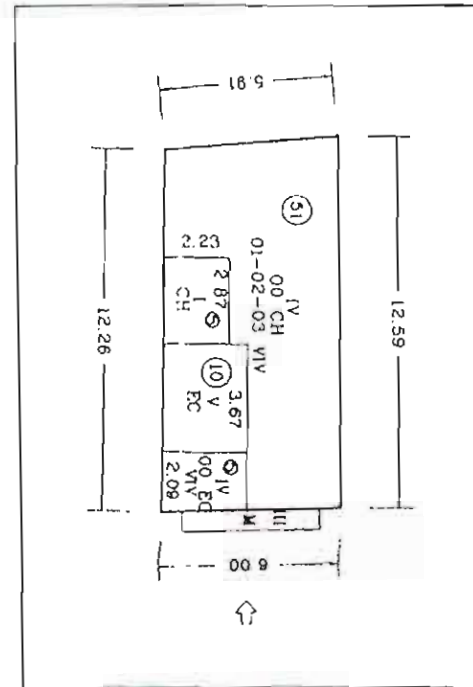


1208

PLA ESPECIAL DE PROTECCIO DEL CONJUNT HISTÒRICO-ARTÍSTIC DE SAGUNT

DATOS GENERALES

Calle	N.	Manzana	Parcela
VALENCIA	48	39559	25
Ocupación	Aprovechamiento	Régimen de Propiedad	
<input type="checkbox"/>	2.39	<input type="checkbox"/>	
Y - TOTAL P - PARCIAL P. PISOS B - PARCIAL P. BAJA A - ABANDONADO		A - ALQUILER P - PROP.	
Usos	Estado de la edificación		
<input type="checkbox"/>	<input type="checkbox"/>		
P - PUBLICO R - RESIDENCIAL C - COMERCIAL S - SOLAR	B R - REHABILITADO S - SUSTITUIDO B - BUEN ESTADO O - DESPERFECTOS LEVES G - DESPERFECTOS GRAVES X - RUINA L - SOLAR		



PLANTA CATASTRAL

FOTOGRAFIA

VALORACION ARQUITECTONICA

Adscripción tipológica	Interés Arquitectónico	Valores de conservación
<input checked="" type="checkbox"/>	<input checked="" type="checkbox"/>	<input type="checkbox"/>
EDIFICIO SINGULAR G - INMUEBLE GÓTICO T - GÓTICO CON TRANSF. AL BARROCO B - INMUEBLE BARROCO CASA DE MENESEJAL V - COMPOSICIÓN EN V A - COMPOSICIÓN EN A EDIFICIO EN SERIE E - EJE ÚNICO S - CON ESCALERA 1 - A UNA MANO 2 - A DOS MANOS X - SIN ADSCRIPCIÓN O - OTRAS	EDIFICIO SINGULAR U - UNIDAD DE ESTILO A - CON ALTERACIONES EDIFICIO DE INTERÉS AMBIENTAL T - CLARIDAD DE TIPO F - INTERÉS DE FACHADA I - ALGUN INTERÉS X - NINGUN INTERÉS	M - CARÁCTER MONUMENTAL H - ALTO VALOR HISTÓRICO Y ARQUITECTÓNICO R - REFORMAS IRREVERSIBLES EN EL INTERIOR S - ELEMENTOS ESTRUCTURALES VALOR ARQUIT. E - EL SINGULARES INTERIORES EXCEPCIONALES C - FACHADA CON VALOR DE CONSERVACIÓN F - FACHADA NORMALIZADA D - FACHADA NORMALIZADA EQUILIBRIO ALTIMETRIA N - FACHADA NO NORMALIZADA A - ELEMENTOS ARQUITECTÓNICOS USLADON X - EDIFICIO SIN VALOR DE CONSERVACIÓN P - EDIFICIO SIN VALOR DE CONSERVACIÓN REFORMADOR

CALIFICACION

M - MONUMENTO
 1 - PROTEGIDO MONUMENTAL
 2 - PROTEGIDO INTEGRAL
 3 - PROTEGIDO ESTRUCTURAL
 4 - PROTEGIDO AMBIENTAL 4A
 5 - PROTEGIDO AMBIENTAL 4B
 6 - PROTEGIDO AMBIENTAL 4C
 7 - PROTEGIDO AMBIENTAL 4D
 8 - SUSTITUIBLE

GRADO DE INTERVENCIÓN

Obras admisibles

Numero máx. de plantas

Altura de cornisa

X - EXISTENTE
 1 - 7 - NUMERO MAXIMO

X - EXISTENTE
 1 - 25 - METROS DE ALTURA MAXIMO

K - CONSOLIDACION
 C - CONSERVACION
 R - RESTAURACION
 Z - REFORMA
 T - REESTRUCTURACION DE CUBIERTAS
 F - REESTRUCTURACION
 A - ADICION DE PLANTAS
 N - OBRA NUEVA CON CONS. DE ELEMENTOS
 W - REEDIFICACION

Observaciones

DILIGENCIA: Para hacer constar que el presente documento es parte integrante del "PROYECTO DE PLAN ESPECIAL DE PROTECCIÓN DEL CONJUNTO HISTORICO ARTÍSTICO DE SAGUNTO" aprobada provisionalmente por el Pleno de la Corporación municipal en sesión de fecha 9 de junio de 2000, proyecto que consta de 80 folios, numerados del 1 al 80, 8 planos, numerados del 1 al 8 y resto de la documentación integrada por 1333 fichas numeradas de la 1 a la 1333.

Sagunto, 2 de junio de 2006.

EL SECRETARIO GENERAL.

Fdo. Emilio Olmos Gilmeta.

ALZADO



209


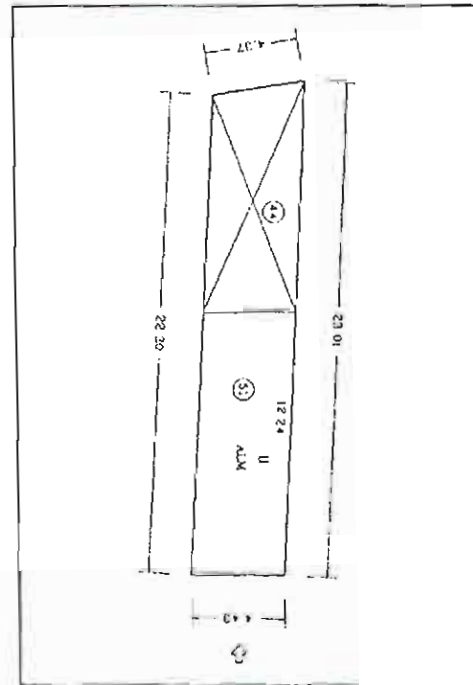
PLAN ESPECIAL DE PROTECCIÓN DEL CONJUNTO HISTÓRICO-ARTÍSTICO DE SAGUNT

DATOS GENERALES

Calle N. Manzana Parcela

Ocupación Aprovechamiento Régimen de Propiedad
T - TOTAL
P - PARCIAL P. PISOS
B - PARCIAL P. BAJA
A - ABANDONADO

Usos Estado de la edificación
P - PÚBLICO
R - RESIDENCIAL
C - COMERCIAL
S - SOLAR
R - REHABILITADO
S - SUSTITUIDO
B - BUEN ESTADO
D - DE SPERFECTOS LIEVES
G - DE SPERFECTOS GRAVES
X - RUINA
L - SOLAR



PLANTA CATASTRAL

FOTOGRAFIA

VALORACION ARQUITECTONICA

Adscripción tipológica Interés Arquitectónico Valores de conservación

EDIFICIO SINGULAR
 G - INMUEBLE GÓTICO
 T - GÓTICO CON TRANSF. AL BARROCO
 B - INMUEBLE BARROCO
 CASA DE VENTANAS
 V - COMPOSICIÓN EN V
 A - COMPOSICIÓN EN A
 EDIFICIO EN SERIE
 E - EJE ÚNICO
 S - CON ESCALERA
 1 - A UNA MANO
 2 - A DOS MANOS
 X - SIN ADSCRIPCIÓN
 O - OTRAS

EDIFICIO SINGULAR
 U - UNIDAD DE ESTILO
 A - CON ALTERACIONES

EDIFICIO DE INTERÉS AMBIENTAL
 T - CLARIDAD DE TIPO
 F - INTERÉS DE FACHADA
 I - ALGUN INTERÉS
 X - NINGUN INTERÉS

M - CARACTER MONUMENTAL
 H - ALTO VALOR HISTÓRICO Y ARQUITECTÓNICO
 R - REFORMAS IRREVERSIBLES EN SU INTERIOR
 S - ELEMENTOS ESTRUCTURALES DE VALOR ARQUIT.
 E - EL SINGULAR E INTERIORES EXCEPCIONALES
 C - FACHADA CON VALOR DE CONSERVACIÓN
 F - FACHADA NORMALIZADA
 D - FACHADA NORMALIZ. DESFUGURADO ALTURA
 N - FACHADA NO NORMALIZADA
 A - ELEMENTOS ARQUITECTÓNICOS AISLADOS
 X - EDIFICIO SIN VALOR DE CONS. - NI OTRO
 P - EDIFICIO SIN VALOR DE CONS. - PERTURBADOR

CALIFICACION

M - MONUMENTO
 1 - PROTEGIDO MONUMENTAL
 2 - PROTEGIDO INTEGRAL
 3 - PROTEGIDO ESTRUCTURAL
 4 - PROTEGIDO AMBIENTAL 4A
 5 - PROTEGIDO AMBIENTAL 4B
 6 - PROTEGIDO AMBIENTAL 4C
 7 - PROTEGIDO AMBIENTAL 4D
 S - SUSTITUIRSE

GRADO DE INTERVENCIÓN

Obras admisibles Numero máx. de plantas
X - EXISTENTE
1 - 7 - NUMERO MAXIMO

Altura de cornisa
X - EXISTENTE
1 - 25 - METROS DE ALTURA MAXIMO

K - CONSOLIDACION
 C - CONSERVACION
 R - RESTAURACION
 Z - REFORMA
 T - REESTRUCTURACION DE CUBIERTAS
 F - REESTRUCTURACION
 A - ADICION DE PLANTAS
 N - OBRA NUEVA CON CONS. DE ELEMENTOS
 W - REEDIFICACION

Observaciones

DILIGENCIA: Para hacer constar que el presente documento es parte integrante del "PROYECTO DE PLAN ESPECIAL DE PROTECCIÓN DEL CONJUNTO HISTÓRICO ARTÍSTICO DE SAGUNTO" aprobado provisionalmente por el Pleno de la Corporación municipal en sesión de fecha 9 de junio de 2000, proyecto que consta de 80 folios, numerados del 1 al 80, 8 planos, numerados del 1 al 8 y resto de la documentación integrada por 1333 fichas numeradas de la 1 a la 1333.

Sagunto, 2 de junio de 2006,
 EL SECRETARIO GENERAL,

Fdo. Emilio Olmos Gimeno.

ALZADO



PLA ESPECIAL DE PROTECCIO DEL CONJUNT HISTORICO-ARTISTIC DE SAGUNT


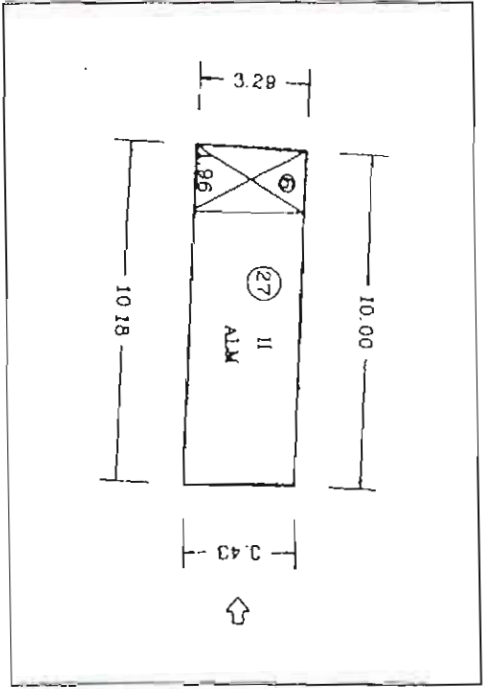
DATOS GENERALES

Calle N. Manzana Parcela

Ocupación Aprovechamiento Régimen de Propiedad A - ALQUILER
P - PROP

Usos P - PÚBLICO
R - RESIDENCIAL
C - COMERCIAL
S - SOLAR

Estado de la edificación R - REHABILITADO
S - SUSTITUIDO
B - BUEN ESTADO
D - DESPERFECTOS LEVES
G - DESPERFECTOS GRAVES
X - RUINA
L - SOLAR



PLANTA CATASTRAL

FOTOGRAFIA

VALORACION ARQUITECTONICA

Adscripción tipológica Interés Arquitectónico Valores de conservación

EDIFICIO SINGULAR
G - INMUEBLE GÓTICO
I - GÓTICO CON TRANSF. AL BARRIO
B - INMUEBLE BARRÓCCO
C - CASA DE FINESTRAS
V - COMPOSICIÓN EN V
A - COMPOSICIÓN EN A
EDIFICIO EN SERIE
E - EJE ÚNICO
S - CON ESCALERA
1 - A UNA MANO
2 - A DOS MANOS
X - SIN ADSCRIPCIÓN
O - OTRAS

EDIFICIO DE INTERÉS AMBIENTAL
T - CLARIDAD DE TIPO
F - INTERÉS DE FACHADA
I - ALGUN INTERÉS
X - NINGUN INTERÉS

VALORES DE CONSERVACIÓN
M - CARACTER MONUMENTAL
H - ALTO VALOR HISTÓRICO Y ARQUITECTÓNICO
R - REFORMAS IRREVERSIBLES EN SU INTERIOR
S - ELEMENTOS ESTRUCTURALES VALOR ARQUITECTÓNICO
E - EL SINGULARES INTERIORES EXCEPCIONALES
C - FACHADA CON VALOR DE CONSERVACIÓN
D - FACHADA NORMALIZADA DE EQUILIBRIO ALTURA
N - FACHADA NO NORMALIZADA
A - ELEMENTOS ARQUITECTÓNICOS PLACADOS
X - EDIFICIO SIN VALOR DE CONS. - NEUTRO
P - EDIFICIO SIN VALOR DE CONS. - PERTURBADOR

CALIFICACION

M - MONUMENTO
1 - PROTEGIDO MONUMENTAL
2 - PROTEGIDO INTEGRAL
3 - PROTEGIDO ESTRUCTURAL
4 - PROTEGIDO AMBIENTAL 4A
5 - PROTEGIDO AMBIENTAL 4B
6 - PROTEGIDO AMBIENTAL 4C
7 - PROTEGIDO AMBIENTAL 4D
S - SUSTITUIBLE

GRADO DE INTERVENCIÓN

Obras admisibles Numero máx. de plantas X - EXISTENTE
1 - 7 - NUMERO MÁXIMO

Altura de cornisa X - EXISTENTE
1 - 25 - METROS DE ALTURA MÁXIMO

K - CONSOLIDACION
C - CONSERVACION
R - RESTAURACION
Z - REFORMA
1 - REESTRUCTURACION DE CUBIERTAS
F - REESTRUCTURACION
A - ADICION DE PLANTAS
N - OBRA NUEVA CON CONS. DE ELEMENTOS
W - REEDIFICACION

Observaciones

DILIGENCIA: Para hacer constar que el presente documento es parte integrante del "PROYECTO DE PLAN ESPECIAL DE PROTECCIÓN DEL CONJUNTO HISTÓRICO ARTÍSTICO DE SAGUNTO" aprobado provisionalmente por el Pleno de la Corporación municipal en sesión de fecha 9 de junio de 2006, proyecto que consta de 80 folios, numerados del 1 al 80, 8 planos, numerados del 1 al 8 y resto de la documentación integrada por 1333 fichas numeradas de la 1 a la 1333.

Sagunto, 2 de junio de 2006.
EL SECRETARIO GENERAL.

Fdo. Emilio Olmos Gimeno.

ALZADO



12/11

PLA ESPECIAL DE PROTECCIO DEL CONJUNT HISTORICO-ARTÍSTIC DE SAGUNT

DATOS GENERALES

Calle N. Manzana Parcela

Ocupación Aprovechamiento Régimen de Propiedad

1 - TOTAL
P - PARCIAL P PISOS
B - PARCIAL P BAJA
A - ABANDONADO

A - ALQUILER
P - PROP

Usos Estado de la edificación

R - REHABILITADO
S - SUSTITUIDO
B - BUEN ESTADO
D - DESPERFECTOS LEVES
G - DESPERFECTOS GRAVES
X - RUINA
L - SOLAR

VALORACION ARQUITECTONICA

Adscripción tipológica

Interés Arquitectónico

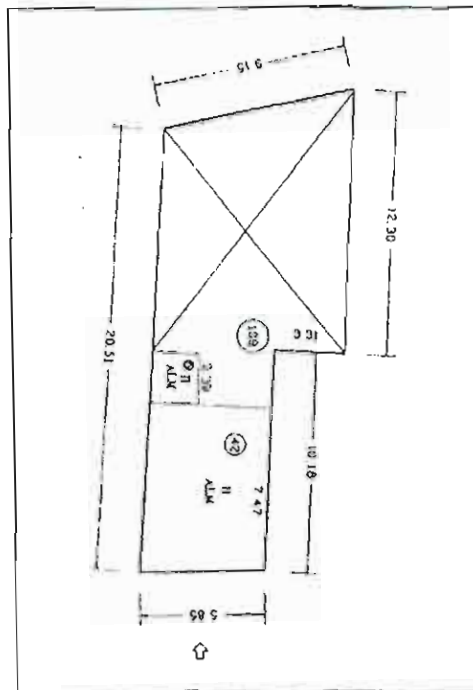
Valores de conservación

EDIFICIO SINGULAR
G - INMUEBLE GOTICO
T - GOTICO CON TRANSF AL BARROCO
B - INMUEBLE BARROCO
CASA DE MENESTRALES
V - COMPOSICION EN V
A - COMPOSICION EN A
EDIFICIO EN SERIE
E - EJE UNICO
S - CON ESCALERA
1 - A UNA MANO
2 - A DOS MANOS
X - SIN ADSCRIPCION
O - OTRAS

EDIFICIO SINGULAR
U - UNIDAD DE ESTILO
A - CON ALTERACIONES
EDIFICIO DE INTERES AMBIENTAL
T - CLARIDAD DE TIPO
F - INTERES DE FACHADA
I - ALGUN INTERES
X - NINGUN INTERES

M - CARACTER MONUMENTAL
H - ALTO VALOR HISTORICO Y ARQUITECTONICO
R - REFORMAS IRREVERSIBLES EN SU INTERIOR
S - ELEMENTOS ESTRUCTURALES VALOR ARQUIT
E - EL SINGULAR ES INTERIORES EXCEPCIONALES
C - FACHADA CON VALOR DE CONSERVACION
F - FACHADA NORMALIZADA
D - FACHADA NORMALIZ. DE SEQUILIBRIO ALTURA
N - FACHADA NO NORMALIZADA
A - ELEMENTOS ARQUITECTONICOS AISLADOS
X - EDIFICIO SIN VALOR DE CONS - NEUTRO
P - EDIFICIO SIN VALOR DE CONS - PERTURBADOR

PLANTA CATASTRAL



FOTOGRAFIA

CALIFICACION

GRADO DE INTERVENCION

X - EXISTENTE
1 - 7 - NUMERO MAXIMO

M - MONUMENTO
1 - PROTEGIDO MONUMENTAL
2 - PROTEGIDO INTEGRAL
3 - PROTEGIDO ESTRUCTURAL
4 - PROTEGIDO AMBIENTAL 4A
5 - PROTEGIDO AMBIENTAL 4B
6 - PROTEGIDO AMBIENTAL 4C
7 - PROTEGIDO AMBIENTAL 4D
S - SUSTITUIBLE

Obras admisibles

K - CONSOLIDACION
C - CONSERVACION
R - RESTAURACION
Z - REFORMA
T - REESTRUCTURACION DE CUBIERTAS
F - REESTRUCTURACION
A - ADICION DE PLANTAS
N - OBRA NUEVA CON CONS DE ELEMENTOS
W - REEDIFICACION

Numero máx. de plantas

Altura de cornisa

X - EXISTENTE
1 - 25 - METROS DE ALTURA MAXIMO

Observaciones

DILIGENCIA: Para hacer constar que el presente documento es parte integrante del "PROYECTO DE PLAN ESPECIAL DE PROTECCION DEL CONJUNTO HISTORICO ARTISTICO DE SAGUNTO" aprobado provisionalmente por el Pleno de la Corporación municipal en sesión de fecha 9 de junio de 2000, proyecto que consta de 80 Fojos, numerados del 1 al 80, 8 planos, numerados del 1 al 8 y resto de la documentación integrada por 1333 fichas numeradas de la 1 a la 1333.

Sagunto, 2 de junio de 2006.
EL SECRETARIO GENERAL.

Fdo. Emilio Olmos Gimeno.

ALZADO

1/200



UNIVERSITAT POLITÈCNICA DE VALÈNCIA
Departament d'Urbanisme U D Urbanística II



AJUNTAMENT DE SAGUNT
SAG Sociedad Anónima de Gestión


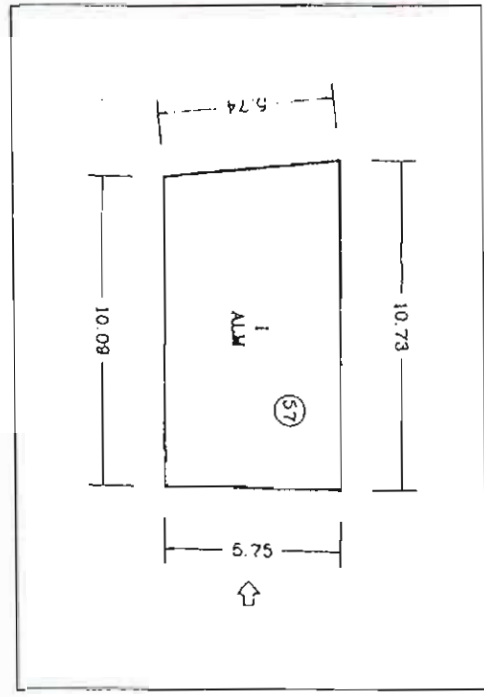


POLITECNICO DI TORINO
Departamento di Prog. Architettonica G.H.P.

Handwritten signature

DATOS GENERALES

Calle	N.	Manzana	Parcela
<input type="text" value="VALENCIA"/>	<input type="text" value="60"/>	<input type="text" value="39559"/>	<input type="text" value="31"/>
Ocupación	Aprovechamiento	Régimen de Propiedad	
<input type="text" value="T"/>	<input type="text" value="2.39"/>	<input type="text"/>	
T - TOTAL P - PARCIAL P. PISOS B - PARCIAL P. BAJA A - ABANDONADO		A - ALQUILER P - PROP.	
Usos	Estado de la edificación		
<input type="text" value="R"/>	<input type="text" value="B"/>		
P - PÚBLICO R - RESIDENCIAL C - COMERCIAL S - SOLAR	R - REHABILITADO S - SUSTITUIDO B - BUEN ESTADO D - DE SPERFECTOS LIGERES G - DESPERFECTOS GRAVES X - RUINA L - SOLAR		



PLANTA CATASTRAL

FOTOGRAFIA

VALORACION ARQUITECTONICA

Adscripción tipológica	Interés Arquitectónico	Valores de conservación
<input type="text" value="X"/>	<input type="text" value="X"/>	<input type="text" value="X"/>
EDIFICIO SINGULAR G - INMUEBLE GÓTICO I - I GÓTICO CON TRANSF. AL BARROCO B - INMUEBLE BARROCO CASA DE MESTRALES V - COMPOSICIÓN EN V A - COMPOSICIÓN EN A EDIFICIO EN SERIE E - EJE ÚNICO S - CON ESCALERA 1 - A UNA MANO 2 - A DOS MANOS X - SIN ADSCRIPCIÓN O - OTRAS	EDIFICIO SINGULAR U - UNIDAD DE ESTILO A - CON ALTERACIONES EDIFICIO DE INTERÉS AMBIENTAL T - CLARIDAD DE TIPO F - INTERÉS DE FACHADA I - ALGUN INTERÉS X - NINGUN INTERÉS	M - CARACTER MONUMENTAL N - ALTO VALOR HISTÓRICO Y ARQUITECTÓNICO R - REFORMAS IRREVERSIBLES EN SU INTERIOR S - ELEMENTOS ESTRUCTURALES VALOR ARQUIT. E - EL SINGULARES INTERIORES EXCEPCIONALES C - FACHADA CON VALOR DE CONSERVACIÓN F - FACHADA NORMALIZADA D - FACHADA NORMALIZ. DE SEQUILIBRIO ALTURA N - FACHADA NO NORMALIZADA A - ELEMENTOS ARQUITECTÓNICOS AISLADOS X - EDIFICIO SIN VALOR DE CONS. NI INTER. P - EDIFICIO SIN VALOR DE CONS. NI TURBADOR

CALIFICACION

M - MONUMENTO
 1 - PROTEGIDO MONUMENTAL
 2 - PROTEGIDO INTEGRAL
 3 - PROTEGIDO ESTRUCTURAL
 4 - PROTEGIDO AMBIENTAL 4A
 5 - PROTEGIDO AMBIENTAL 4B
 6 - PROTEGIDO AMBIENTAL 4C
 7 - PROTEGIDO AMBIENTAL 4D
 S - SUSTITUIBLE

GRADO DE INTERVENCIÓN

Obras admisibles	Número máx. de plantas
<input type="text" value="W"/>	<input type="text" value="PB+2"/>
K - CONSOLIDACIÓN C - CONSERVACIÓN R - RESTAURACIÓN Z - REFORMA T - REESTRUCTURACIÓN DE CUBIERTAS F - REESTRUCTURACIÓN A - ADICIÓN DE PLANTAS N - OBRA NUEVA CON CONS. DE ELEMENTOS W - REEDIFICACIÓN	X - EXISTENTE 1 - 7 - NÚMERO MÁXIMO Altura de cornisa <input type="text" value="9"/> X - EXISTENTE 1 - 25 - METROS DE ALTURA MÁXIMO

Observaciones

DILIGENCIA: Para hacer constar que el presente documento es parte integrante del "PROYECTO DE PLAN ESPECIAL DE PROTECCIÓN DEL CONJUNTO HISTÓRICO ARTÍSTICO DE SAGUNTO" aprobado provisionalmente por el Pleno de la Corporación municipal en sesión de fecha 9 de junio de 2000, proyecto que consta de 80 Folios, numerados del 1 al 80, 8 planos, numerados del 1 al 8 y resto de la documentación integrada por 1333 fichas numeradas de la 1 a la 1333.

Sagunto, 2 de junio de 2006.
EL SECRETARIO GENERAL.

Fdo. Emilio Olmos Gileno.

ALZADO



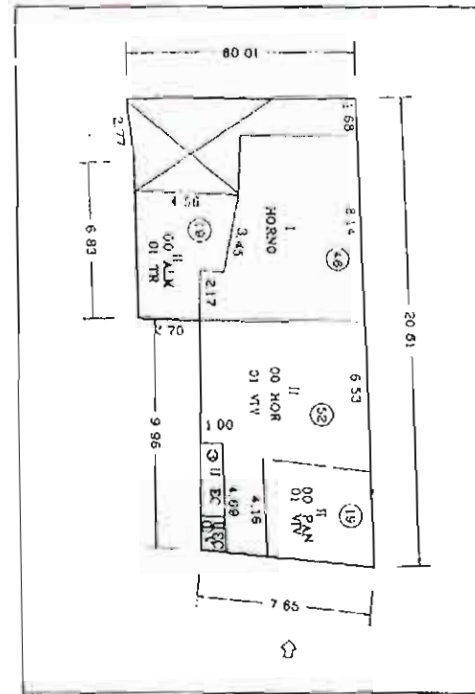
1213

DATOS GENERALES


Calle	N.	Manzana	Parcela
<input type="text" value="MUSEROS"/>	<input type="text" value="2"/>	<input type="text" value="39559"/>	<input type="text" value="32"/>
Ocupación	Aprovechamiento	Régimen de Propiedad	
<input type="text"/>	<input type="text" value="2.10"/>	<input type="text"/>	
T - TOTAL P - PARCIAL P. PISOS B - PARCIAL P. BAJA A - ABANDONADO		A - ALQUILER P - PROPIA	
Usos		Estado de la edificación	
<input type="text"/>		<input type="text" value="D"/>	
P - PÚBLICO R - RESIDENCIAL C - COMERCIAL S - SOLAR		R - REHABILITADO S - SUSTITUIDO B - BUEN ESTADO U - DESPERFECTOS LEVES G - DESPERFECTOS GRAVES X - RUINA L - SOLAR	

VALORACION ARQUITECTONICA

Adscripción tipológica	Interés Arquitectónico	Valores de conservación
<input checked="" type="checkbox"/>	<input checked="" type="checkbox"/>	<input checked="" type="checkbox"/>
EDIFICIO SINGULAR G - INMUEBLE GÓTICO F - GÓTICO CON TRANS AL BARRÓCO B - INMUEBLE BARRÓCO CASA DE MESTRALES V - COMPOSICIÓN EN V A - COMPOSICIÓN EN A EDIFICIO EN SERIE E - EJE ÚNICO S - CON ESCALERA 1 - A UNA MANO 2 - A DOS MANOS X - SIN ATRIBUCIÓN O - OTRAS	EDIFICIO SINGULAR U - UNIDAD DE ESTILO A - CON ALTERACIONES EDIFICIO DE INTERÉS AMBIENTAL T - CLARIDAD DE TIPO F - INTERÉS DE FACHADA I - ALGUN INTERÉS X - NINGUN INTERÉS	M - CARACTER MONUMENTAL H - ALTO VALOR HISTÓRICO Y ARQUITECTÓNICO R - REFORMAS IRREVERSIBLES EN SU INTERIOR S - ELEMENTOS ESTRUCTURALES VALOR ARQUIT E - EL SINGULARES INTERIORES EXCEPCIONALES C - FACHADA CON VALOR DE CONSERVACION F - FACHADA NORMALIZADA D - FACHADA NORMALIZ. DE SEQUIMIENTO ALTURA II - FACHADA NO NORMALIZADA A - ELEMENTOS ARQUITECTONICOS AGLADOS X - EDIFICIO SIN VALOR DE CONS. NEGATIVO P - EDIFICIO SIN VALOR DE CONS. PERTURBADOR



PLANTA CATASTRAL



FOTOGRAFIA

CALIFICACION

M - MONUMENTO
 1 - PROTEGIDO MONUMENTAL
 2 - PROTEGIDO INTEGRAL
 3 - PROTEGIDO ESTRUCTURAL
 4 - PROTEGIDO AMBIENTAL 4A
 5 - PROTEGIDO AMBIENTAL 4B
 6 - PROTEGIDO AMBIENTAL 4C
 7 - PROTEGIDO AMBIENTAL 4D
 S - SUSTITUIBLE

GRADO DE INTERVENCIÓN

Obras admisibles	Numero máx. de plantas
<input type="text" value="W"/>	<input type="text" value="PB+2"/>
K - CONSOLIDACION C - CONSERVACION R - RESTAURACION Z - REFORMA T - REESTRUCTURACION DE CUBIERTAS F - REESTRUCTURACION A - ADICION DE PLANTAS N - OBRA NUEVA CON CONS. DE ELEMENTOS W - REEDIFICACION	X - EXISTENTE 1 - 7 - NUMERO MAXIMO Altura de cornisa <input type="text" value="9"/> X - EXISTENTE 1 - 25 METROS DE ALTURA MAXIMO

Observaciones

DILIGENCIA: Para hacer constar que el presente documento es parte integrante del "PROYECTO DE PLAN ESPECIAL DE PROTECCIÓN DEL CONJUNTO HISTÓRICO ARTÍSTICO DE SAGUNTO" aprobado provisionalmente por el Pleno de la Corporación municipal en sesión de fecha 9 de junio de 2000, proyecto que consta de 80 Fojos, numerados del 1 al 80, 8 planos, numerados del 1 al 8 y resto de la documentación integrada por 1333 fichas numeradas de la 1 a la 1333.

Sagunto, 2 de junio de 2006.
 EL SECRETARIO GENERAL.

Fdo. Emilio Olmos Gimeno.

ALZADO



Handwritten signature

DATOS GENERALES

Calle: CALVARIO N. 49 Manzana 39559 Parcela 33

Ocupación: T (TOTAL, PARCIAL PISOS, PARCIAL P BAJA, ABANDONADO)

Aprovechamiento: 2.23

Régimen de Propiedad: A (ALQUILER, PROP)

Usos: R (PUBLICO, RESIDENCIAL, COMERCIAL, SOLAR)

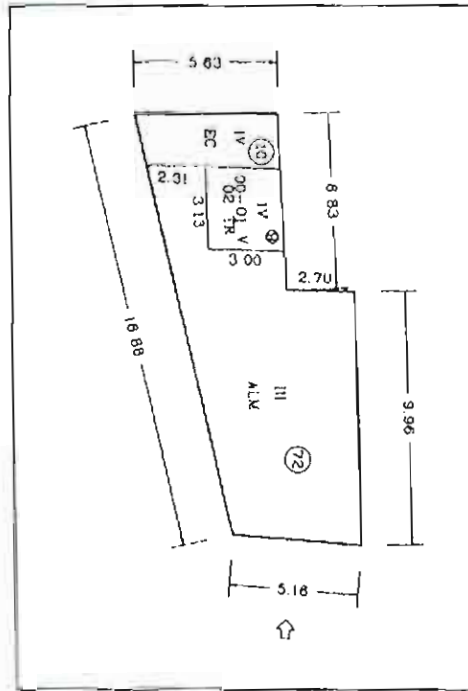
Estado de la edificación: B (REHABILITADO, SUSTITUIDO, BUEN ESTADO, DESPERFECTOS LLEVES, DESPERFECTOS GRAVES, RUINA, SOLAR)

VALORACION ARQUITECTONICA


Adscripción tipológica: X (EDIFICIO SINGULAR)

Interés Arquitectónico: X (EDIFICIO SINGULAR, EDIFICIO DE INTERÉS AMBIENTAL)

Valores de conservación: X (CARACTER MONUMENTAL, ALTO VALOR HISTORICO Y ARQUITECTONICO, REFORMAS IRREVERSIBLES EN SU INTERIOR, ELEMENTOS ESTRUCTURALES VALIOSOS, ELEMENTOS SINGULARES INTERIORES EXCEPCIONALES, FACHADA CON VALOR DE CONSERVACION, FACHADA NORMALIZADA, FACHADA NORMALIZADA DE SEGUIR, FACHADA NO NORMALIZADA, ELEMENTOS ARQUITECTONICOS ADICIONALES, EDIFICIO EN VALOR DE CONSERVACION, EDIFICIO EN VALOR DE CONSERVACION)



PLANTA CATASTRAL



FOTOGRAFIA

CALIFICACION

S (MONUMENTO, PROTEGIDO MONUMENTAL, PROTEGIDO INTEGRAL, PROTEGIDO ESTRUCTURAL, PROTEGIDO AMBIENTAL 4A, PROTEGIDO AMBIENTAL 4B, PROTEGIDO AMBIENTAL 4C, SUSTITUIBLE)

GRADO DE INTERVENCIÓN

Obras admisibles: W (CONSOLIDACION, CONSERVACION, RESTAURACION, REFORMA, REESTRUCTURACION DE CUBIERTAS, REESTRUCTURACION, ADICION DE PLANTAS, OBRA NUEVA CON CONS. DE ELEMENTOS, REEDIFICACION)

Numero máx. de plantas: X (EXISTENTE, 7 - NUMERO MAXIMO)

Altura de cornisa: X (EXISTENTE, 1.25 - METROS DE ALTURA MAXIMO)

Observaciones

Empty box for observations.

DILIGENCIA: Para hacer constar que el presente documento es parte integrante del "PROYECTO DE PLAN ESPECIAL DE PROTECCIÓN DEL CONJUNTO HISTORICO ARTISTICO DE SAGUNTO" aprobado provisionalmente por el Pleno de la Corporación municipal en sesión de fecha 9 de junio de 2006, proyecto que consta de 80 folios, numerados del 1 al 80, 8 planos, numerados del 1 al 8 y resto de la documentación integrada por 1333 fichas numeradas de la 1 a la 1333.

Sagunto, 2 de junio de 2006.
EL SECRETARIO GENERAL.

Fdo. Emilio Olmos Gimeno.

ALZADO



12/15

DILIGENCIA: Para hacer constar que el presente documento es parte integrante del "PROYECTO DE PLAN ESPECIAL DE PROTECCIÓN DEL CONJUNTO HISTÓRICO ARTÍSTICO DE SAGUNTO" aprobada provisionalmente por el Pleno de la Corporación municipal en sesión de fecha 9 de junio de 2000, proyecto que consta de 80 Fojos, numerados del 1 al 80, 8 planos, numerados del 1 al 8 y resto de la documentación integrada por 1333 fichas numeradas de la 1 a la 1333.

Sagunto, 2 de junio de 2006.
EL SECRETARIO GENERAL.

Fdo. Emilio Olmos Gimeno.

MANZANA 39565

1216

DATOS GENERALES

Calle N. Manzana Parcela

Ocupación Aprovechamiento Régimen de Propiedad

Usos

Estado de la edificación

T - TOTAL
 P - PARCIAL P PISOS
 B - PARCIAL P BAJA
 A - ABANDONADO

A - ALQUILER
 P - PROP

R - REHABILITADO
 S - SUSTITUIDO
 B - BUEN ESTADO
 D - DESPERFECTOS LEVES
 G - DESPERFECTOS GRAVES
 X - RUINA
 L - SOLAR

VALORACION ARQUITECTONICA

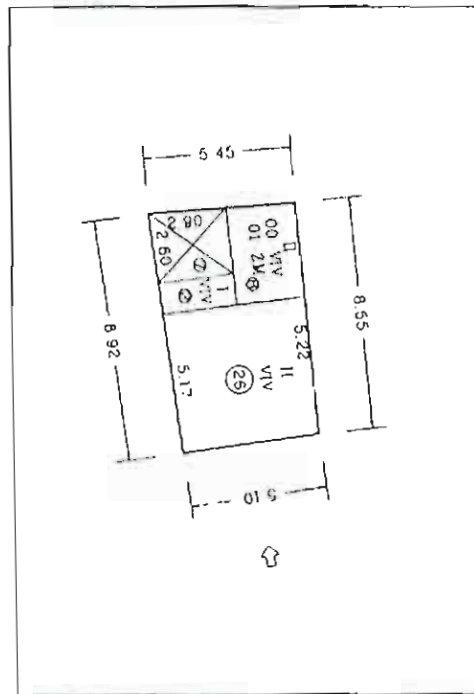
Adscripción tipológica Interés Arquitectónico Valores de conservación

EDIFICIO SINGULAR
 G - INMUEBLE GÓTICO
 T - GÓTICO CON TRANS AL BARROCO
 B - INMUEBLE BARROCO
 CASA DE MENEJESTRALES
 V - COMPOSICIÓN EN V
 A - COMPOSICIÓN EN A
 EDIFICIO EN ARBOL
 E - EJE ÚNICO
 S - CON ESCALERA
 1 - A UNA MANO
 2 - A DOS MANOS
 X - SIN ADSCRIPCIÓN
 O - OTRAS

EDIFICIO SINGULAR
 U - UNIDAD DE ESTILO
 A - CON ALTERACIONES

EDIFICIO DE INTERÉS AMBIENTAL
 T - CLARIDAD DE TIPO
 F - INTERÉS DE FACHADA
 I - ALGUN INTERÉS
 X - NINGUN INTERÉS

M - CARACTER MONUMENTAL
 H - ALTO VALOR HISTÓRICO Y ARQUITECTÓNICO
 R - REFORMAS IRREVERSIBLES EN SU INTERIOR
 S - ELEMENTOS ESTRUCTURALES VALOR ARQUIT
 E - EL SINGULARES INTERIORES EXCEPCIONALES
 C - FACHADA CON VALOR DE CONSERVACION
 D - FACHADA NORMALIZADA
 F - FACHADA NORMALIZ. DESEQUILIBRIO ALTURA
 N - FACHADA NO NORMALIZADA
 A - ELEMENTOS ARQUITECTONICOS AISLADOS
 X - EDIFICIO SIN VALOR DE CONS. - NEUTRO
 P - EDIFICIO SIN VALOR DE CONS. - PERTURBADOR



PLANTA CATASTRAL



FOTOGRAFIA

CALIFICACION

GRADO DE INTERVENCION

Obras admisibles Numero máx. de plantas

Altura de cornisa

M - MONUMENTO
 1 - PROTEGIDO MONUMENTAL
 2 - PROTEGIDO INTEGRAL
 3 - PROTEGIDO ESTRUCTURAL
 4 - PROTEGIDO AMBIENTAL 4A
 5 - PROTEGIDO AMBIENTAL 4B
 6 - PROTEGIDO AMBIENTAL 4C
 7 - PROTEGIDO AMBIENTAL 4D
 S - SUSTITUIBLE

K - CONSOLIDACIÓN
 C - CONSERVACION
 R - RESTAURACION
 Z - REFORMA
 T - REESTRUCTURACION DE CUBIERTAS
 F - REESTRUCTURACION
 A - ADICION DE PLANTAS
 N - OBRA NUEVA CON CONS DE ELEMENTOS
 W - REEDIFICACION

X - EXISTENTE
 1 - 7 - NUMERO MAXIMO

X - EXISTENTE
 1 - 25 - METROS DE ALTURA MAXIMO

Observaciones

DILIGENCIA: Para hacer constar que el presente documento es parte integrante del "PROYECTO DE PLAN ESPECIAL DE PROTECCIÓN DEL CONJUNTO HISTÓRICO ARTÍSTICO DE SAGUNTO" aprobado provisionalmente por el Pleno de la Corporación municipal en sesión de fecha 9 de junio de 2000, proyecto que consta de 80 Fojos, numerados del 1 al 80, 8 planos, numerados del 1 al 8 y resto de la documentación integrada por 1333 fichas numeradas de la 1 a la 1333.

Sagunto, 2 de junio de 2006.
 EL SECRETARIO GENERAL,
 Fdo. Emilio Olmos Gimeno.

ALZADO

1217

DATOS GENERALES

Calle N. Manzana Parcela

Ocupación Aprovechamiento Régimen de Propiedad Estado de la edificación

Usos

T - TOTAL
P - PARCIAL P. PISOS
B - PARCIAL P. BAJA
A - ABANDONADO

P - ALQUILER
P. - PROP.

P - PÚBLICO
R - RESIDENCIAL
C - COMERCIAL
S - SOLAR

R - REHABILITADO
S - SUSTITUIDO
B - BUEN ESTADO
D - DESPERFECTOS LEVES
G - DESPERFECTOS GRAVES
X - RUINA
L - SOLAR

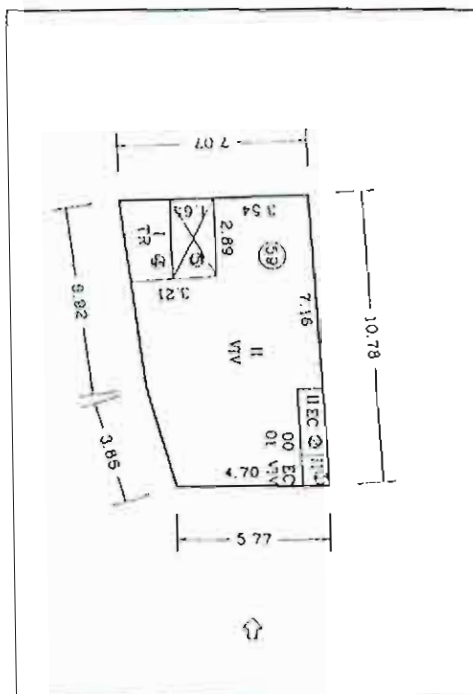
VALORACION ARQUITECTONICA

Adscripción tipológica Interés Arquitectónico Valores de conservación

EDIFICIO SINGULAR
G - INMUEBLE GÓTICO
T - I GÓTICO CON TRANSF. AL BARROCO
B - INMUEBLE BARROCO
CASA DE MENESEJERALES
V - COMPOSICIÓN EN V
A - COMPOSICIÓN EN A
EDIFICIO EN SERIE
E - EJE ÚNICO
S - CON ESCALERA
1 - A UNA MANO
2 - A DOS MANOS
X - SIN ADSCRIPCIÓN
O - OTRAS

EDIFICIO SINGULAR
A - UNIDAD DE ESTILO
CON ALTERACIONES
EDIFICIO DE INTERÉS AMBIENTAL
T - CLARIDAD DE TIPO
F - INTERÉS DE FACHADA
I - ALGUN INTERÉS
X - NINGUN INTERÉS

M - CARACTER MONUMENTAL
H - ALTO VALOR HISTÓRICO Y ARQUITECTÓNICO
R - REFORMAS IRREVERSIBLES EN SU INTERIOR
S - ELEMENTOS ESTRUCTURALES VALOR ARQUITECTÓNICO
E - EL SINGULAR INTERIORES EXCEPCIONALES
C - FACHADA CON VALOR DE CONSERVACIÓN
F - FACHADA NORMALIZADA
D - FACHADA NORMALIZADA DE SEQUILIBRIO ALTURA
N - FACHADA NO NORMALIZADA
A - ELEMENTOS ARQUITECTÓNICOS AISLADOS
X - EDIFICIO SIN VALOR DE CONS. NEUTRO
P - EDIFICIO SIN VALOR DE CONS. PERTURBADOR



PLANTA CATASTRAL



FOTOGRAFIA

CALIFICACION

M - MONUMENTO
1 - PROTEGIDO MONUMENTAL
2 - PROTEGIDO INTEGRAL
3 - PROTEGIDO ESTRUCTURAL
4 - PROTEGIDO AMBIENTAL 4A
5 - PROTEGIDO AMBIENTAL 4B
6 - PROTEGIDO AMBIENTAL 4C
7 - PROTEGIDO AMBIENTAL 4D
S - SUSTITUIBLE

GRADO DE INTERVENCIÓN

Obras admisibles Numero máx. de plantas Altura de cornisa

K - CONSOLIDACION
C - CONSERVACION
R - RESTAURACION
Z - REFORMA
T - REESTRUCTURACION DE CUBIERTAS
F - REESTRUCTURACION
A - ADICION DE PLANTAS
N - OBRA NUEVA CON CONS. DE ELEMENTOS
W - REEDIFICACION

X - EXISTENTE
1 - 7 - NUMERO MAXIMO

X - EXISTENTE
1 - 25 - METROS DE ALTURA MAXIMO

Observaciones

DILIGENCIA: Para hacer constar que el presente documento es parte integrante del "PROYECTO DE PLAN ESPECIAL DE PROTECCIÓN DEL CONJUNTO HISTÓRICO ARTÍSTICO DE SAGUNTO" aprobado provisionalmente por el Pleno de la Corporación municipal en sesión de fecha 9 de junio de 2000, proyecto que consta de 80 Fojos, numerados del 1 al 80, 8 planos, numerados del 1 al 8 y resto de la documentación integrada por 1333 fichas numeradas de la 1 a la 1335.

Sagunto, 2 de junio de 2006.

EL SECRETARIO GENERAL.

Fdo. Emilio Olmos Gimeno.

ALZADO



Handwritten signature or initials.

DATOS GENERALES

Calle N. Manzana Parcela

Ocupación Aprovechamiento Régimen de Propiedad

I - TOTAL
 P - PARCIAL P PISOS
 B - PARCIAL P BAJA
 A - ABANDONADO

P - ALQUILER
 P - PROF.

Usos Estado de la edificación

P - PUBLICO
 R - RESIDENCIAL
 C - COMERCIAL
 S - SOLAR

R - REHABILITADO
 S - SUSTITUIDO
 B - BUEN ESTADO
 D - DESPERFECTOS LEVES
 G - DESPERFECTOS GRAVES
 X - RUINA
 L - SOLAR

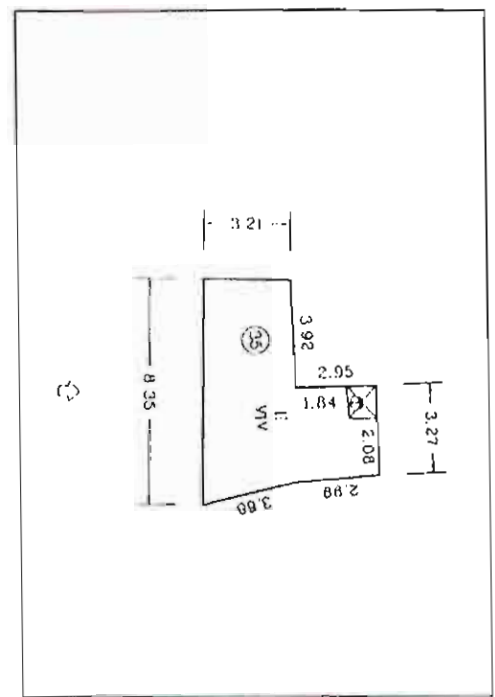
VALORACION ARQUITECTONICA

Adscripción tipológica Interés Arquitectónico Valores de conservación


EDIFICIO SINGULAR
 G - INMUEBLE GÓTICO
 T - I GÓTICO CON TRANSF. AL BARROCO
 B - INMUEBLE BARROCO
 CASA DE MUESTRAS
 V - COMPOSICIÓN EN V
 A - COMPOSICIÓN EN A
 EDIFICIO EN SERIE
 E - EJE ÚNICO
 S - CON ESCALERA
 1 - A UNA MANO
 2 - A DOS MANOS
 X - SIN ADSCRIPCIÓN
 O - OTRAS

EDIFICIO SINGULAR
 U - UNIDAD DE ESTILO
 A - CON ALTERACIONES
 EDIFICIO DE INTERÉS AMBIENTAL
 T - CLARIDAD DE TIPO
 F - INTERÉS DE FACHADA
 I - ALGUN INTERÉS
 X - NINGUN INTERÉS

M - CARACTER MONUMENTAL
 H - ALTO VALOR HISTÓRICO Y ARQUITECTÓNICO
 R - REFORMAS IRREVERSIBLES EN SU INTERIOR
 S - ELEMENTOS ESTRUCTURALES VALOR APROL
 F - EL SINGULARES INTERIORES EXCEPCIONALES
 C - FACHADA CON VALOR DE CONSERVACIÓN
 F - FACHADA NORMALIZADA
 D - FACHADA NORMALIZ. DE SEQUILIBRIO PLTURA
 N - FACHADA NO NORMALIZADA
 A - ELEMENTOS ARQUITECTONICOS AISLADOS
 X - EDIFICIO SIN VALOR DE CONS. NEUTRO
 B - EDIFICIO SIN VALOR DE CONS. PERTURBADOR



PLANTA CATASTRAL



FOTOGRAFIA

CALIFICACION

M - MONUMENTO
 1 - PROTEGIDO MONUMENTAL
 2 - PROTEGIDO INTEGRAL
 3 - PROTEGIDO ESTRUCTURAL
 4 - PROTEGIDO AMBIENTAL 4A
 5 - PROTEGIDO AMBIENTAL 4B
 6 - PROTEGIDO AMBIENTAL 4C
 7 - PROTEGIDO AMBIENTAL 4D
 S - SUSTITUIBLE

GRADO DE INTERVENCIÓN

Obras admisibles Numero máx. de plantas

K - CONSOLIDACION
 C - CONSERVACION
 R - RESTAURACION
 Z - REFORMA
 T - REESTRUCTURACION DE CUBIERTAS
 F - REESTRUCTURACION
 A - ADICION DE PLANTAS
 N - OBRA NUEVA CON CONS DE ELEMENTOS
 W - REEDIFICACION

X - EXISTENTE
 1 - 7 - NUMERO MAXIMO

Altura de cornisa

X - EXISTENTE
 1 - 25 - METROS DE ALTURA MAXIMO

Observaciones

DILIGENCIA: Para hacer constar que el presente documento es parte integrante del "PROYECTO DE PLAN ESPECIAL DE PROTECCIÓN DEL CONJUNTO HISTORICO ARTÍSTICO DE SAGUNTO" aprobado provisionalmente por el Pleno de la Corporación municipal en sesión de fecha 9 de junio de 2000, proyecto que consta de 80 Folios, numerados del 1 al 80, 8 planos, numerados del 1 al 8 y resto de la documentación integrada por 1333 fichas numeradas de la 1 a la 1333.

Sagunto, 2 de junio de 2006.

EL SECRETARIO GENERAL.

Fdo. Emilio Olmos Gimeno.

ALZADO



10/19

DATOS GENERALES

Calle N. Manzana Parcela

Ocupación Aprovechamiento Régimen de Propiedad A - ALQUILER
P - PROP

Usos Estado de la edificación R - REHABILITADO
S - SUSTITUIDO
B - BUEN ESTADO
D - DESPERFECTOS LEVES
G - DESPERFECTOS GRAVES
X - RUINA
L - SOLAR

VALORACION ARQUITECTONICA

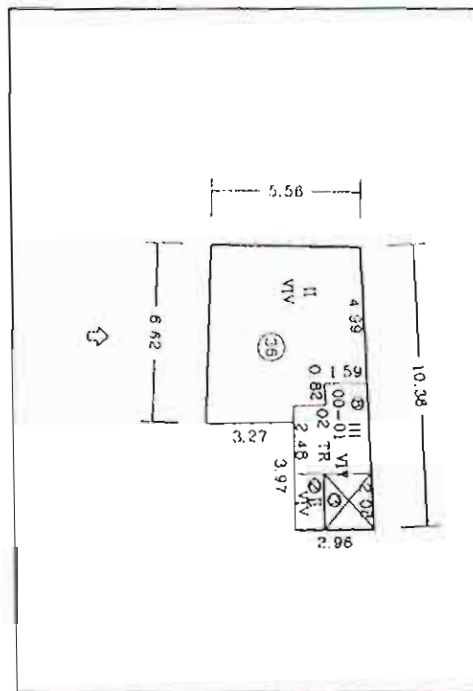
Adscripción tipológica Interés Arquitectónico Valores de conservación

EDIFICIO SINGULAR
G - INMUEBLE GÓTICO
T - GÓTICO CON TRANSF. AL BARROCO
B - INMUEBLE BARROCO
CASA DE MENSURALES
V - COMPOSICIÓN EN V
A - COMPOSICIÓN EN A
EDIFICIO EN SERIE
E - EJE ÚNICO
S - CON ESCALERA
1 - A UNA MANO
2 - A DOS MANOS
X - SIN ADSCRIPCIÓN
O - OTRAS

EDIFICIO SINGULAR
U - UNIDAD DE ESTILO
A - CON ALTERACIONES

EDIFICIO DE INTERÉS AMBIENTAL
T - CLARIDAD DE TIPO
F - INTERÉS DE FACHADA
I - ALGUN INTERÉS
X - NINGUN INTERÉS

M - CARACTER MONUMENTAL
H - ALTO VALOR HISTÓRICO Y ARQUITECTÓNICO
R - REFORMAS IRREVERSIBLES EN SU INTERIOR
S - ELEMENTOS ESTRUCTURALES VALOR ARGUT
E - EE SINGULARES INTERIORES EXCEPCIONALES
C - FACHADA CON VALOR DE CONSERVACION
F - FACHADA NORMALIZADA
B - FACHADA NORMALIZ. DE SEQUILIBRIO ALTURA
N - FACHADA NO NORMALIZADA
A - ELEMENTOS ARQUITECTONICOS AISLA DOS
X - EDIFICIO SIN VALOR DE CONS. - NEUTRO
P - EDIFICIO SIN VALOR DE CONS. - PERTURBADOR



PLANTA CATASTRAL



FOTOGRAFIA

CALIFICACION

M - MONUMENTO
1 - PROTEGIDO MONUMENTAL
2 - PROTEGIDO INTEGRAL
3 - PROTEGIDO ESTRUCTURAL
4 - PROTEGIDO AMBIENTAL 4A
5 - PROTEGIDO AMBIENTAL 4B
6 - PROTEGIDO AMBIENTAL 4C
7 - PROTEGIDO AMBIENTAL 4D
S - SUSTITUIBLE

GRADO DE INTERVENCIÓN

Obras admisibles Numero máx. de plantas X - EXISTENTE
1 - 7 - NUMERO MAXIMO

Altura de cornisa X - EXISTENTE
1 - 25 - METROS DE ALTURA MAXIMO

K - CONSOLIDACION
C - CONSERVACION
R - RESTAURACION
Z - REFORMA
T - REESTRUCTURACION DE CUBIERTAS
F - REESTRUCTURACION
A - ADICION DE PLANTAS
N - OBRA NUEVA CON CONS. DE ELEMENTOS
W - REEDIFICACION

Observaciones

DILIGENCIA: Para hacer constar que el presente documento es parte integrante del "PROYECTO DE PLAN ESPECIAL DE PROTECCIÓN DEL CONJUNTO HISTÓRICO ARTÍSTICO DE SAGUNTO" aprobado provisionalmente por el Pleno de la Corporación municipal en sesión de fecha 9 de junio de 2000, proyecto que consta de 80 folios, numerados del 1 al 80, 8 planos, numerados del 1 al 8 y resto de la documentación integrada por 1333 fichas numeradas de la 1 a la 1333.

Sagunto, 2 de junio de 2006.
EL SECRETARIO GENERAL

[Signature]
Fdo. Emilio Olmos Gimeno.

ALZADO



Handwritten signature

DATOS GENERALES

Calle N. Manzana Parcela

Ocupación Aprovechamiento Régimen de Propiedad A - ALQUILER
P - PROP

Usos Estado de la edificación R - REHABILITADO
S - SUSTITUIDO
B - BUEN ESTADO
U - DESPERFECTOS LEVES
I - DESPERFECTOS GRAVES
X - RUINA
L - SOLAR

VALORACION ARQUITECTONICA

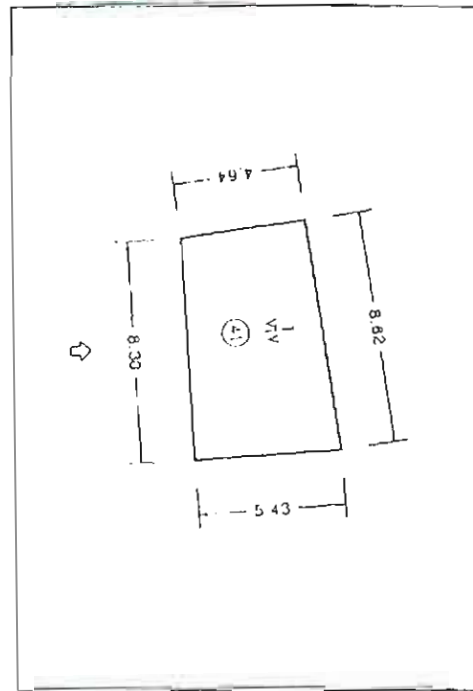
Adscripción tipológica Interés Arquitectónico Valores de conservación

EDIFICIO SINGULAR
G - INMUEBLE GÓTICO
T - GÓTICO CON TRANSF AL BARROCO
B - INMUEBLE BARROCO
CASA DE MENEJESTRES
V - COMPOSICION EN V
A - COMPOSICION EN A
EDIFICIO EN SERIE
E - EJE UNICO
S - CON ESCALERA
1 - A UNA MANO
2 - A DOS MANOS
X - SIN ADSCRIPCION
O - OTRAS


EDIFICIO SINGULAR
U - UNIDAD DE ESTILO
A - CON ALTERACIONES

EDIFICIO DE INTERÉS AMBIENTAL
T - CLARIDAD DE TIPO
F - INTERÉS DE FACHADA
1 - ALGUN INTERÉS
X - NINGUN INTERÉS

M - CARACTER MONUMENTAL
H - ALTO VALOR HISTORICO Y ARQUITECTONICO
R - REFORMAS IRREVERSIBLES EN SU INTERIOR
S - ELEMENTOS ESTRUCTURALES VALOR ARQUITECTONICO
E - FI. SINGULARES INTERIORES EXCEPCIONALES
C - FACHADA CON VALOR DE CONSERVACION
D - FACHADA NORMALIZADA
F - FACHADA NORMALIZ. DESDISEMBRIG ALTURA
N - FACHADA NO NORMALIZADA
A - ELEMENTOS ARQUITECTONICOS ANADIDOS
X - EDIFICIO SIN VALOR DE CONSERVACION
P - EDIFICIO SIN VALOR DE CONSERVACION PERILFUNDADOR



PLANTA CATASTRAL



FOTOGRAFIA

CALIFICACION

S

M - MONUMENTO
1 - PROTEGIDO MONUMENTAL
2 - PROTEGIDO INTEGRAL
3 - PROTEGIDO ESTRUCTURAL
4 - PROTEGIDO AMBIENTAL 4A
5 - PROTEGIDO AMBIENTAL 4B
6 - PROTEGIDO AMBIENTAL 4C
7 - PROTEGIDO AMBIENTAL 4D
S - SUSTITUIBLE

GRADO DE INTERVENCION

Obras admisibles Numero máx. de plantas X - EXISTENTE
1 - 7 - NUMERO MAXIMO

Altura de cornisa X - EXISTENTE
1 - 25 - METROS DE ALTURA MAXIMO

K - CONSOLIDACION
C - CONSERVACION
R - RESTAURACION
Z - REFORMA
T - REESTRUCTURACION DE CUBIERTAS
F - REESTRUCTURACION
A - ADICION DE PLANTAS
N - OBRA NUEVA CON CONS. DE ELEMENTOS
W - REEDIFICACION

Observaciones

DILIGENCIA: Para hacer constar que el presente documento es parte integrante del "PROYECTO DE PLAN ESPECIAL DE PROTECCIÓN DEL CONJUNTO HISTORICO ARTÍSTICO DE SAGUNTO" aprobado provisionalmente por el Pleno de la Corporación municipal en sesión de fecha 9 de junio de 2000, proyecto que consta de 80 Folios, numerados del 1 al 80, 8 planos, numerados del 1 al 8 y resto de la documentación integrada por 1333 fichas numeradas de la 1 a la 1333.

Sagunto, 2 de junio de 2006.
EL SECRETARIO GENERAL.

Fdo. Emilio Olmos Gimeno.

ALZADO



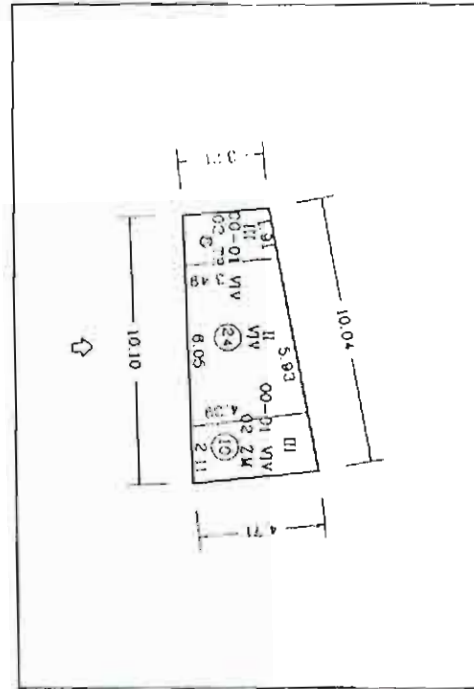
Handwritten signature/initials.

DATOS GENERALES


Calle	N.	Manzana	Parcela
<input type="text" value="CALVARI"/>	<input type="text" value="9"/>	<input type="text" value="39565"/>	<input type="text" value="6"/>
Occupación	Aprovechamiento	Régimen de Propiedad	
<input type="text" value="T"/>	<input type="text" value="2,69"/>	<input type="text" value="P"/>	A - ALQUILER P - PROP
T - TOTAL P - PARCIAL P PISOS B - PARCIAL P BAJA A - ABANDONADO			
Usos	Estado de la edificación		
<input type="text" value="R"/>	<input type="text" value="D"/>	R - REHABILITADO S - SUSTITUIDO B - BUEN ESTADO D - DESPERFECTOS LEVES G - DESPERFECTOS GRAVES X - RUINA L - SOLAR	P - PÚBLICO R - RESIDENCIAL C - COMERCIAL S - SOLAR

VALORACION ARQUITECTONICA

Adscripción tipológica	Interés Arquitectónico	Valores de conservación
<input type="text" value="X"/>	<input type="text" value="X"/>	<input type="text" value="P"/>
EDIFICIO SINGULAR G - INMUEBLE GÓTICO T - GÓTICO CON TRANSF. AL BARROCO B - INMUEBLE BARROCO C - CASA DE MESTRALES V - COMPOSICIÓN EN V A - COMPOSICIÓN EN A E - EDIFICIO EN SERIE E - EJE ÚNICO S - CON ESCALERA 1 - A UNA MANO 2 - A DOS MANOS X - SIN ADSCRIPCIÓN O - OTRAS	EDIFICIO SINGULAR U - UNIDAD DE ESTILO A - CON ALTERACIONES EDIFICIO DE INTERÉS AMBIENTAL T - CLARIDAD DE TIPO F - INTERÉS DE FACHADA I - ALGUN INTERÉS X - NINGUN INTERÉS	M - CARACTER MONUMENTAL H - ALTO VALOR HISTÓRICO Y ARQUITECTÓNICO R - REFORMAS IRREVERSIBLES EN SU INTERIOR S - ELEMENTOS ESTRUCTURALES VALOR ARQUITECTÓNICO E - ELEMENTOS INTERIORES EXCEPCIONALES C - FACHADA CON VALOR DE CONSERVACIÓN F - FACHADA NORMALIZADA D - FACHADA NORMALIZADA DE EQUILIBRIO AL TURA N - FACHADA NO NORMALIZADA A - ELEMENTOS ARQUITECTÓNICOS AISLADOS X - EDIFICIO SIN VALOR DE CONS. - NEUTRO P - EDIFICIO SIN VALOR DE CONS. - PERTURBADOR



PLANTA CATASTRAL



FOTOGRAFIA

CALIFICACION

-
- M - MONUMENTO
 - 1 - PROTECCIÓN MONUMENTAL
 - 2 - PROTECCIÓN INTEGRAL
 - 3 - PROTECCIÓN ESTRUCTURAL
 - 4 - PROTECCIÓN AMBIENTAL 4A
 - 5 - PROTECCIÓN AMBIENTAL 4B
 - 6 - PROTECCIÓN AMBIENTAL 4C
 - 7 - PROTECCIÓN AMBIENTAL 4D
 - S - SUSTITUIBLE

GRADO DE INTERVENCIÓN

Obras admisibles	Número máx. de plantas
<input type="text" value="W"/>	<input type="text" value="PB+1"/>
K - CONSOLIDACIÓN C - CONSERVACIÓN R - RESTAURACIÓN Z - REFORMA T - REESTRUCTURACIÓN DE CUBIERTAS F - REESTRUCTURACIÓN A - ADICIÓN DE PLANTAS N - OBRA NUEVA CON CONS. DE ELEMENTOS W - REEDIFICACIÓN	X - EXISTENTE 1 - 7 - NÚMERO MÁXIMO
Altura de cornisa	
<input type="text" value="6"/>	X - EXISTENTE 1 - 25 - METROS DE ALTURA MÁXIMO

Observaciones

DILIGENCIA: Para hacer constar que el presente documento es parte integrante del "PROYECTO DE PLAN ESPECIAL DE PROTECCIÓN DEL CONJUNTO HISTÓRICO ARTÍSTICO DE SAGUNTO" aprobado provisionalmente por el Pleno de la Corporación municipal en sesión de fecha 9 de junio de 2000, proyecto que consta de 80 folios, numerados del 1 al 80, 8 planos, numerados del 1 al 8 y resto de la documentación integrada por 1333 fichas numeradas de la 1 a la 1333.

Sagunto, 2 de junio de 2006.

Emilio Olmos Gimeno
EL SECRETARIO GENERAL

Fdo. Emilio Olmos Gimeno.

ALZADO



Handwritten signature

DATOS GENERALES

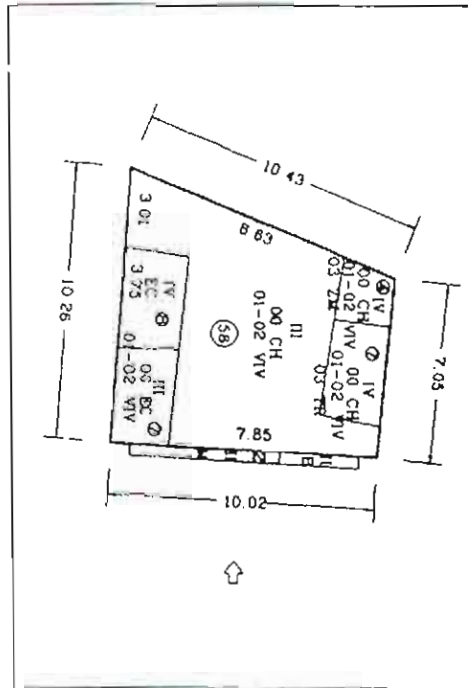
Calle: JOSEFA DAROQUI N.: 6 Manzana: 39565 Parcela: 7

Ocupación: T Aprovechamiento: 2,09 Régimen de Propiedad: P


Usos: R Estado de la edificación: B

VALORACION ARQUITECTONICA

Adscripción tipológica: X Interés Arquitectónico: X Valores de conservación: X



PLANTA CATASTRAL



FOTOGRAFIA

CALIFICACION

S

GRADO DE INTERVENCION

Obras admisibles: W Numero máx. de plantas: PB+2 Altura de cornisa: 9

Observaciones

[Empty box for observations]

DILIGENCIA: Para hacer constar que el presente documento es parte integrante del "PROYECTO DE PLAN ESPECIAL DE PROTECCIÓN DEL CONJUNTO HISTORICO ARTÍSTICO DE SAGUNTO" aprobado provisionalmente por el Pleno de la Corporación municipal en sesión de fecha 9 de junio de 2000, proyecto que consta de 80 folios, numerados del 1 al 80, 8 planos, numerados del 1 al 8 y resto de la documentación integrada por 1333 fichas numeradas de la 1 a la 1333.

Sagunto, 2 de junio de 2006.

EL SECRETARIO GENERAL.

Fdo. Emilio Olmos Gimeno.

ALZADO



Handwritten initials: HdB

DATOS GENERALES

Calle: N. Manzana Parcela

Ocupación: Aprovechamiento: Régimen de Propiedad:

T - TOTAL
P - PARCIAL P PISOS
B - PARCIAL P BAJA
A - ABANDONADO

A - ALQUILER
P - PROPIA

Estado de la edificación:

R - REHABILITADO
S - SUSTITUIDO
B - BUEN ESTADO
D - DESPERFECCIONES LEVES
G - DESPERFECCIONES GRAVES
X - RUIÑA
I - SOLAR

Usos: P - PUBLICO
R - RESIDENCIAL
C - COMERCIAL
S - SOLAR

VALORACION ARQUITECTONICA

Adscripción tipológica:

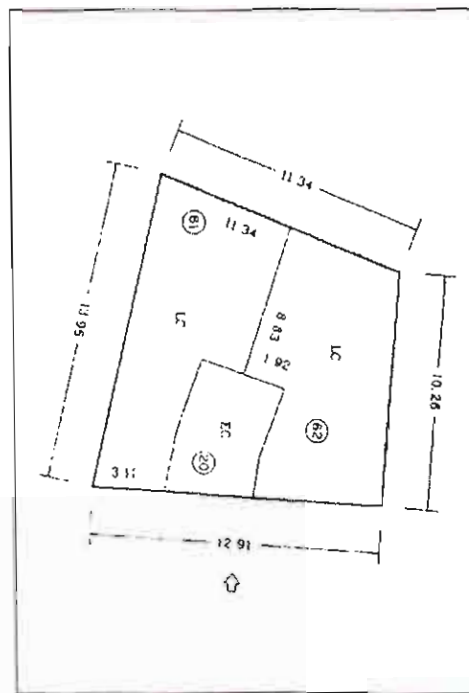
Interés Arquitectónico:

Valores de conservación:


EDIFICIO SINGULAR
G - INMUEBLE GOTICO
T - GOTICO CON TRANSF AL BARROCO
B - INMUEBLE BARROCO
CASA DE MENESERALES
V - COMPOSICION EN V
A - COMPOSICION EN A
EDIFICIO EN SERIE
E - EJE UNICO
S - CON ESCALERA
1 - A UNA MANO
2 - A DOS MANOS
X - SIN ADSCRIPCION
O - OTRAS

EDIFICIO SINGULAR
U - UNIDAD DE ESTILO
A - CON ALTERACIONES
EDIFICIO DE INTERÉS AMBIENTAL
T - CLARIDAD DE TIPO
F - INTERES DE FACHADA
I - ALGUN INTERES
X - NINGUN INTERES

M - CARACTER MONUMENTAL
H - ALTO VALOR HISTORICO Y ARQUITECTONICO
R - REFORMAS IRREVERSIBLES EN SU INTERIOR
S - ELEMENTOS ESTRUCTURALES - VALOR ARQUIT
E - EL SINGULARES INTERIORES EXCEPCIONALES
C - FACHADA CON VALOR DE CONSERVACION
F - FACHADA NORMALIZADA
D - FACHADA NORMALIZ. DISECUBRIDO ALTURA
N - FACHADA NO NORMALIZADA
A - ELEMENTOS ARQUITECTONICOS AISLADOS
X - EDIFICIO SIN VALOR DE CONSERVACION NEUTRO
P - EDIFICIO SIN VALOR DE CONSERVACION PERTURBADOR



PLANTA CATASTRAL



FOTOGRAFIA

CALIFICACION

GRADO DE INTERVENCION

M - MONUMENTO
1 - PROTEGIDO MONUMENTAL
2 - PROTEGIDO INTEGRAL
3 - PROTEGIDO ESTRUCTURAL
4 - PROTEGIDO AMBIENTAL 4A
5 - PROTEGIDO AMBIENTAL 4B
6 - PROTEGIDO AMBIENTAL 4C
7 - PROTEGIDO AMBIENTAL 4D
S - SUSTITUIBLE

Obras admisibles: K - CONSOLIDACION
C - CONSERVACION
R - RESTAURACION
Z - REFORMA
T - REESTRUCTURACION DE CUBIERTAS
F - REESTRUCTURACION
A - ADICION DE PLANTAS
N - OBRA NUEVA CON CONSERVACION DE ELEMENTOS
W - REEDIFICACION

Numero máx. de plantas: X - EXISTENTE
I - NÚMERO MÁXIMO

Altura de cornisa: X - EXISTENTE
I - METROS DE ALTURA MÁXIMO

Observaciones

DILIGENCIA: Para hacer constar que el presente documento es parte integrante del "PROYECTO DE PLAN ESPECIAL DE PROTECCIÓN DEL CONJUNTO HISTÓRICO ARTÍSTICO DE SAGUNTO" aprobado provisionalmente por el Pleno de la Corporación municipal en sesión de fecha 9 de junio de 2000, proyecto que consta de 80 Fojos, numerados del 1 al 80, 8 planos, numerados del 1 al 8 y resto de la documentación integrada por 1333 fichas numeradas de la 1 a la 1333.

Sagunto, 7 de junio de 2006.
EL SECRETARIO GENERAL.

Fdo. Emilio Olmos Gimeno.

ALZADO



Handwritten signature/initials.

DATOS GENERALES

Calle: **JOSEFA DAROQUI** N: **10** Manzana: **39565** Parcela: **9**

Ocupación: T - TOTAL
 P - PARCIAL P. PISOS
 B - PARCIAL P. BAJA
 A - ABANDONADO

Aprovechamiento: **2,09**

Régimen de Propiedad: P - ALQUILER
 PROP - PROPIEDAD

Usos: R - RESIDENCIAL
 C - COMERCIAL
 S - SOLAR

Estado de la edificación: B - BUEN ESTADO
 R - REHABILITADO
 S - SUSTITUIDO
 D - DESPERFECTOS LEVES
 G - DESPERFECTOS GRAVES
 X - RUINA
 L - SOLAR

VALORACION ARQUITECTONICA

Adscripción tipológica: X

Interés Arquitectónico: X

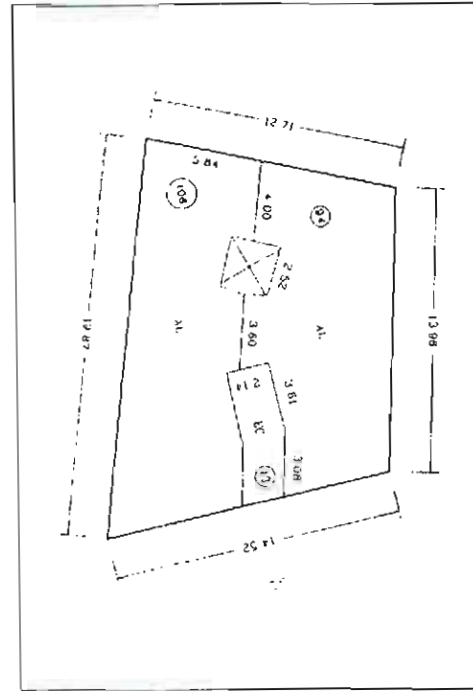
Valores de conservación: X

EDIFICIO SINGULAR
 G - INMUEBLE GOTICO
 T - I GOTICO CON TRANSI. AL BARROCO
 B - INMUEBLE BARROCO
 CASA DE MENESESALES
 V - COMPOSICION EN V
 A - COMPOSICION EN A
 EDIFICIO EN SERIE
 E - EJE UNICO
 S - CON ESCALERA
 1 - A UNA MANO
 2 - A DOS MANOS
 X - SIN ADSCRIPCION
 O - OTRAS


EDIFICIO SINGULAR
 U - UNIDAD DE ESTILO
 A - CON ALTERACIONES

EDIFICIO DE INTERES AMBIENTAL
 T - CLARIDAD DE TIPO
 F - INTERES DE FACHADA
 I - ALGUN INTERES
 X - NINGUN INTERES

M - CARACTER MONUMENTAL
 H - ALTO VALOR HISTORICO Y ARQUITECTONICO
 R - REFORMAS IRREVERSIBLES EN SU INTERIOR
 S - ELEMENTOS ESTRUCTURALES VALOR ARQUITECTONICO
 E - EL SINGULARES INTERIORES EXCEPCIONALES
 C - FACHADA CON VALOR DE CONSERVACION
 F - FACHADA NORMALIZADA
 D - FACHADA NORMALIZ. DESEQUILIBRIO ALTURA
 N - FACHADA NO NORMALIZADA
 A - ELEMENTOS ARQUITECTONICOS AISLADOS
 X - EDIFICIO SIN VALOR DE CONS. - NEUTRO
 P - EDIFICIO SIN VALOR DE CONS. - PERTURBADOR



PLANTA CATASTRAL



FOTOGRAFIA

CALIFICACION

S

M - MONUMENTO
 1 - PROTEGIDO MONUMENTAL
 2 - PROTEGIDO INTEGRAL
 3 - PROTEGIDO ESTRUCTURAL
 4 - PROTEGIDO AMBIENTAL 4A
 5 - PROTEGIDO AMBIENTAL 4B
 6 - PROTEGIDO AMBIENTAL 4C
 7 - PROTEGIDO AMBIENTAL 4D
 S - SUSTITUIBLE

GRADO DE INTERVENCION

Obras admisibles: W

Numero máx. de plantas: PB+2

Altura de cornisa: 9

K - CONSOLIDACION
 C - CONSERVACION
 R - RESTAURACION
 Z - REFORMA
 T - REESTRUCTURACION DE CUBILIAS
 F - REESTRUCTURACION
 A - ADICION DE PLANTAS
 N - OBRA NUEVA CON CONS. DE ELEMENTOS
 W - REEDIFICACION

X - EXISTENTE
 1 - 7 - NUMERO MAXIMO

X - EXISTENTE
 1 - 25 - METROS DE ALTURA MAXIMO

Observaciones

Empty box for observations.

DILIGENCIA: Para hacer constar que el presente documento es parte integrante del "PROYECTO DE PLAN ESPECIAL DE PROTECCION DEL CONJUNTO HISTORICO ARTISTICO DE SAGUNTO" aprobado provisionalmente por el Pleno de la Corporación municipal en sesión de fecha 9 de junio de 2000, proyecto que consta de 80 Folios, numerados del 1 al 80, 8 planos, numerados del 1 al 8 y resto de la documentación integrada por 1333 fichas numeradas de la 1 a la 1333.

Sagunto, 2 de junio de 2006.
 EL SECRETARIO GENERAL

Fdo. Emilio Olmos Gimeno.

ALZADO



1625

DATOS GENERALES

Calle: N. Manzana Parcela

Ocupación: Aprovechamiento: Régimen de Propiedad:

T - TOTAL
P - PARCIAL P. PISOS
B - PARCIAL P. BAJA
A - ABANDONADO

A - ALQUILER
P - PROP

Usos: Estado de la edificación:

P - PUBLICO
R - RESIDENCIAL
C - COMERCIAL
S - SOLAR

R - REHABILITADO
S - SUSTITUIDO
B - BUEN ESTADO
D - DESPERFECTOS LEVES
G - DESPERFECTOS GRAVES
X - RUINA
L - SOLAR

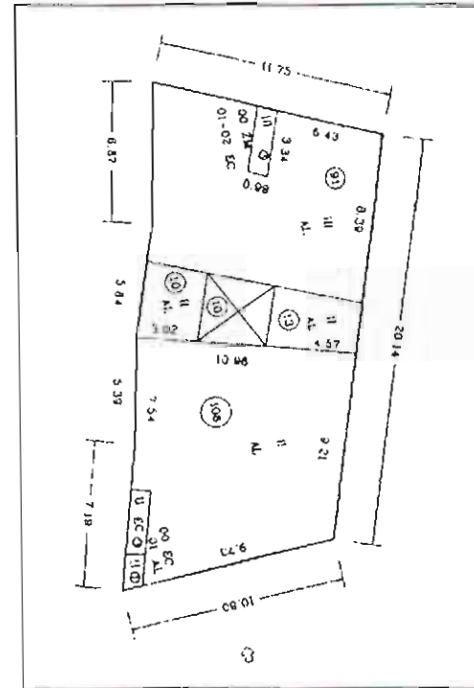
VALORACION ARQUITECTONICA

Adscripción tipológica: Interés Arquitectónico: Valores de conservación:


EDIFICIO SINGULAR
G - INMUEBLE GÓTICO
T - I GÓTICO CON TRANSF AL BARROCO
B - INMUEBLE BARROCO
CASA DE MENESETRALES
V - COMPOSICIÓN EN V
A - COMPOSICIÓN EN A
EDIFICIO EN SERIE
E - EJE ÚNICO
S - CON ESCALERA
1 - A UNA MANO
2 - A DOS MANOS
X - SIN ADSCRIPCIÓN
O - OTRAS

EDIFICIO SINGULAR
U - UNIDAD DE ESTILO
A - CON ALTERACIONES
EDIFICIO DE INTERÉS AMBIENTAL
T - CLARIDAD DE TIPO
F - INTERÉS DE FACHADA
I - ALGUN INTERÉS
X - NINGUN INTERÉS

M - CARACTER MONUMENTAL
H - ALTO VALOR HISTÓRICO Y ARQUITECTÓNICO
R - REFORMAS IRREVERSIBLES EN SU INTERIOR
S - ELEMENTOS ESTRUCTURALES VALOR ARQUIT
E - EL SINGULARES INTERIORES EXCEPCIONALES
C - FACHADA CON VALOR DE CONSERVACIÓN
F - FACHADA NORMALIZADA
D - FACHADA NORMALIZ. DE EQUILIBRIO ALTURA
N - FACHADA NO NORMALIZADA
A - ELEMENTOS ARQUITECTÓNICOS AISLADOS
X - EDIFICIO SIN VALOR DE CONS. NEUTRO
P - EDIFICIO SIN VALOR DE CONS. PERTURBADOR



PLANTA CATASTRAL



FOTOGRAFIA

CALIFICACION

M - MONUMENTO
1 - PROTEGIDO MONUMENTAL
2 - PROTEGIDO INTEGRAL
3 - PROTEGIDO ESTRUCTURAL
4 - PROTEGIDO AMBIENTAL 4A
5 - PROTEGIDO AMBIENTAL 4B
6 - PROTEGIDO AMBIENTAL 4C
7 - PROTEGIDO AMBIENTAL 4D
S - SUSTITUIBLE

GRADO DE INTERVENCION

Obras admisibles: Numero máx. de plantas: X - EXISTENTE
1 - 7 - NUMERO MAXIMO

Altura de cornisa: X - EXISTENTE
1 - 25 - METROS DE ALTURA MAXIMO

K - CONSOLIDACION
C - CONSERVACION
R - RESTAURACION
Z - REFORMA
I - REESTRUCTURACION DE CUBIERTAS
F - REESTRUCTURACION
A - ADICION DE PLANTAS
N - OBRA NUEVA CON CONS DE ELEMENTOS
W - REEDIFICACION

Observaciones

DILIGENCIA: Para hacer constar que el presente documento es parte integrante del "PROYECTO DE PLAN ESPECIAL DE PROTECCIÓN DEL CONJUNTO HISTÓRICO ARTÍSTICO DE SAGUNTO" aprobado provisionalmente por el Pleno de la Corporación municipal en sesión de fecha 9 de junio de 2000, proyecto que consta de 80 folios, numerados del 1 al 80, 8 planos, numerados del 1 al 8 y resto de la documentación integrada por 1333 fichas numeradas de la 1 a la 1333.

Sagunto, 2 de junio de 2006.
EL SECRETARIO GENERAL

[Signature]
Edo. Emilio Olmos Gimeno.

ALZADO



Handwritten signature

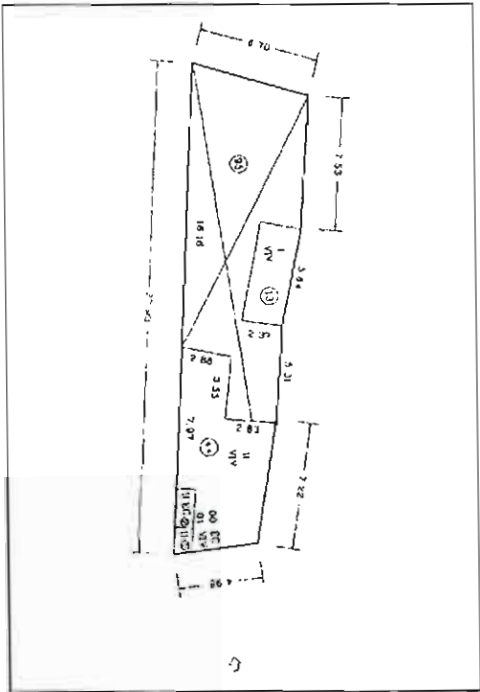
DATOS GENERALES

Calle: **PLAÇA SALVADOR** N: **6** Manzana: **39565** Parcela: **11**

Ocupación: **1** Aprovechamiento: **2,09** Régimen de Propiedad: **P**
 Usos: **F** Estado de la edificación: **B**

VALORACION ARQUITECTONICA

Adscripción tipológica: **1** Interés Arquitectónico: **F** Valores de conservación: **D**



PLANTA CATASTRAL

FOTOGRAFIA

CALIFICACION

GRADO DE INTERVENCION

Calificación: **5** Grado de Intervención: **K,C,R,Z,T,F,A**

Observaciones

[Empty box for observations]

DILIGENCIA: Para hacer constar que el presente documento es parte integrante del "PROYECTO DE PLAN ESPECIAL DE PROTECCIÓN DEL CONJUNTO HISTÓRICO ARTÍSTICO DE SAGUNTO" aprobado provisionalmente por el Pleno de la Corporación municipal en sesión de fecha 9 de junio de 2000, proyecto que consta de 80 folios, numerados del 1 al 80, 8 planos, numerados del 1 al 8 y resto de la documentación integrada por 1333 fichas numeradas de la 1 a la 1333.

Sagunto, 2 de junio de 2006.
 EL SECRETARIO GENERAL.

Fdo. Emilio Olmos Gimeno.

ALZADO



1027

DATOS GENERALES

Calle: N. Manzana Parcela

Ocupación: Aprovechamiento: Régimen de Propiedad:

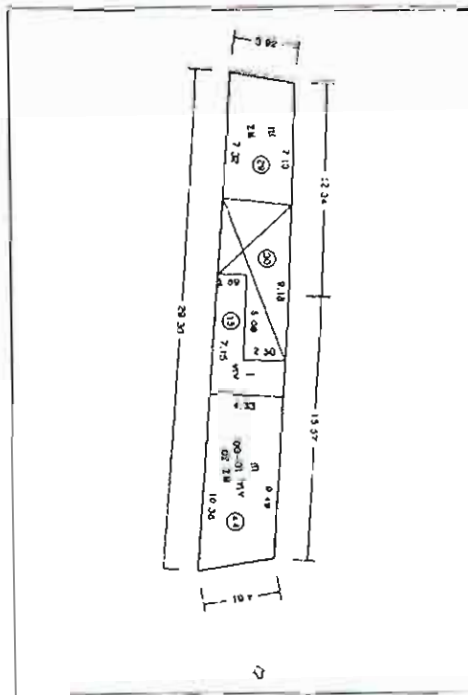
TOTAL
 PARCIAL P. PISOS
 PARCIAL P. BAJA
 ABANDONADO

A - ALQUILER
 P - PROP.

Usos: P - PUBLICO
 R - RESIDENCIAL
 C - COMERCIAL
 S - SOLAR

Estado de la edificación: B

R - REHABILITADO
 S - SUSTITUIDO
 B - BUEN ESTADO
 D - DESPERFECTOS LEVES
 G - DESPERFECTOS GRAVES
 X - RUIÑA
 I - SOLAR



PLANTA CATASTRAL



FOTOGRAFIA

VALORACION ARQUITECTONICA

Adscripción tipológica: Interés Arquitectónico: Valores de conservación:

EDIFICIO SINGULAR
 G - INMUEBLE GÓTICO
 F - I GÓTICO CON TRANSF AL BARROCO
 B - INMUEBLE BARROCO
 CASA DE MENESETRALES
 V - COMPOSICION EN V
 A - COMPOSICION EN A
 EDIFICIO EN SERIE
 E - EJE ÚNICO
 S - CON ESCALERA
 1 - A UNA MANO
 2 - A DOS MANOS
 X - SIN ADSCRIPCION
 O - OTRAS

EDIFICIO SINGULAR
 U - UNIDAD DE ESTILO
 A - CON ALTERACIONES

EDIFICIO DE INTERÉS AMBIENTAL
 T - CLARIDAD DE TIPO
 F - INTERÉS DE FACHADA
 I - ALGUN INTERÉS
 X - NINGUN INTERÉS

M - CARÁCTER MONUMENTAL
 H - ALTO VALOR HISTÓRICO Y ARQUITECTÓNICO
 R - REFORMAS IRREVERSIBLES EN SU INTERIOR
 S - ELEMENTOS ESTRUCTURALES VALOR ARQUIT.
 E - EL SINGULARÉS INTERIORES EXCEPCIONALES
 C - FACHADA CON VALOR DE CONSERVACION
 F - FACHADA NORMALIZADA
 D - FACHADA NORMALIZ. Desequilibrio ALTURA
 N - FACHADA NO NORMALIZADA
 A - ELEMENTOS ARQUITECTÓNICOS AISLADOS
 X - EDIFICIO SIN VALOR DE CONS. NEUTRO
 P - EDIFICIO SIN VALOR DE CONS. PERTURBADOR

CALIFICACION

M - MONUMENTO
 1 - PROTEGIDO MONUMENTAL
 2 - PROTEGIDO INTEGRAL
 3 - PROTEGIDO ESTRUCTURAL
 4 - PROTEGIDO AMBIENTAL 4A
 5 - PROTEGIDO AMBIENTAL 4B
 6 - PROTEGIDO AMBIENTAL 4C
 7 - PROTEGIDO AMBIENTAL 4D
 S - SUSTITUIBLE

GRADO DE INTERVENCION

Obras admisibles: Numero máx. de plantas: X - EXISTENTE
 1 - 7 - NUMERO MÁXIMO

Altura de cornisa: X - EXISTENTE
 1 - 25 METROS DE ALTURA MÁXIMO

X - CONSOLIDACIÓN
 C - CONSERVACIÓN
 R - RESTAURACIÓN
 Z - REFORMA
 T - REESTRUCTURACION DE CUBIERTAS
 F - REESTRUCTURACION
 A - ADICION DE PLANTAS
 N - OBRA NUEVA CON CONS. DE ELEMENTOS
 W - RESIDIFICACION

Observaciones

DILIGENCIA: Para hacer constar que el presente documento es parte integrante del "PROYECTO DE PLAN ESPECIAL DE PROTECCIÓN DEL CONJUNTO HISTORICO ARTISTICO DE SAGUNTO" aprobado provisionalmente por el Pleno de la Corporación municipal en sesión de fecha 9 de junio de 2006, proyecto que consta de 80 folios, numerados del 1 al 80, 8 planos, numerados del 1 al 8 y resto de la documentación integrada por 1333 fichas numeradas de la 1 a la 1333.

Sagunto, 2 de junio de 2006.
 EL SECRETARIO GENERAL.

Fdo. Emilio Olmos Gimeno.

ALZADO



Handwritten signature

DATOS GENERALES

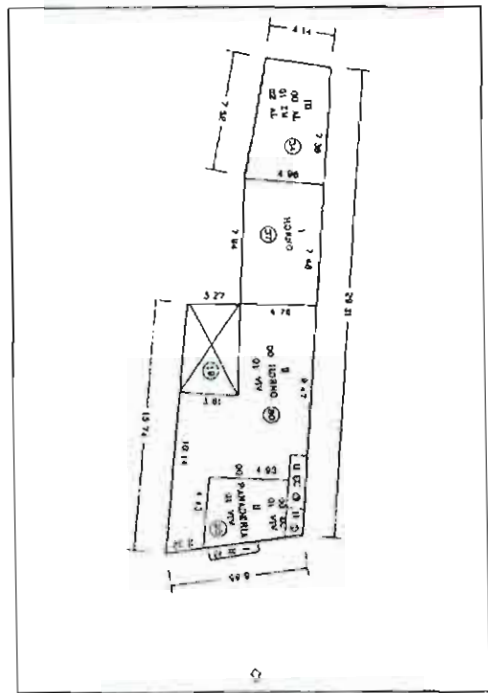
Calle: **PLAÇA SALVADOR** N: **8** Manzana: **39565** Parcela: **13**

Ocupación: **T** Aprovechamiento: **2,09** Régimen de Propiedad: **?**
 T - TOTAL
 P - PARCIAL P. PISOS
 B - PARCIAL P. BAJA
 A - ABANDONADO
 ? - ALQUILER
 P - PRDP

Usos: **P.C** Estado de la edificación: **B**
 P - PUBLICO
 R - RESIDENCIAL
 C - COMERCIAL
 S - SOLAR
 B - REHABILITADO
 S - SUSTITUIDO
 B - BUEN ESTADO
 D - DESPERFECTOS LEVES
 G - DESPERFECTOS GRAVES
 X - RUINA
 L - SOLAR

VALORACION ARQUITECTONICA

Adscripción tipológica: **X** Interés Arquitectónico: **X** Valores de conservación: **X**
EDIFICIO SINGULAR
 G - INMUEBLE GOTICO
 T - I GOTICO CON TRANSF AL BARROCO
 B - INMUEBLE BARROCO
 CASA DE MENESESALES
 V - COMPOSICION EN V
 A - COMPOSICION EN A
 EDIFICIO EN SERIE
 E - EJE UNICO
 S - CON ESCALERA
 1 - A UNA MANO
 2 - A DOS MANOS
 X - SIN ADSCRIPCION
 O - OTRAS
EDIFICIO SINGULAR
 U - UNIDAD DE ESTILO
 A - CON ALTERACIONES
EDIFICIO DE INTERES AMBIENTAL
 T - CLARIDAD DE TIPO
 F - INTERES DE FACHADA
 J - ALGUN INTERES
 X - NINGUN INTERES
M - CARACTER MONUMENTAL
 H - ALTO VALOR HISTORICO Y ARQUITECTONICO
 R - REFORMAS IRREVERSIBLES EN SU INTERIOR
 S - ELEMENTOS ESTRUCTURALES VALOR ARQUIT
 E - EL SINGULARES INTERIORES EXCEPCIONALES
 C - FACHADA CON VALOR DE CONSERVACION
 F - FACHADA NORMALIZADA
 D - FACHADA NORMALIZ DESEQUILIBRIO ALTURA
 N - FACHADA NO NORMALIZADA
 A - ELEMENTOS ARQUITECTONICOS AISLADOS
 X - EDIFICIO SIN VALOR DE CONS - NEUTRO
 P - EDIFICIO SIN VALOR DE CONS - PERTURBADOR



PLANTA CATASTRAL



FOTOGRAFIA

CALIFICACION

S
 M - MONUMENTO
 1 - PROTEGIDO MONUMENTAL
 2 - PROTEGIDO INTEGRAL
 3 - PROTEGIDO ESTRUCTURAL
 4 - PROTEGIDO AMBIENTAL 4A
 5 - PROTEGIDO AMBIENTAL 4B
 6 - PROTEGIDO AMBIENTAL 4C
 7 - PROTEGIDO AMBIENTAL 4D
 S - SUSTITUIBLE

GRADO DE INTERVENCION

Obras admisibles: **W** Numero máx. de plantas: **PB+2** X - EXISTENTE
 1 - 7 - NUMERO MAXIMO
 Altura de cornisa: **9** X - EXISTENTE
 1 - 25 - METROS DE ALTURA MAXIMO
 K - CONSOLIDACION
 C - CONSERVACION
 R - RESTAURACION
 Z - REFORMA
 T - REESTRUCTURACION DE CUBIERTAS
 F - REESTRUCTURACION
 A - ADICION DE PLANTAS
 N - OBRA NUEVA CON CONS. DE ELEMENTOS
 W - REEDIFICACION

Observaciones

[Empty box for observations]

DILIGENCIA: Para hacer constar que el presente documento es parte integrante del "PROYECTO DE PLAN ESPECIAL DE PROTECCION DEL CONJUNTO HISTORICO ARTISTICO DE SAGUNTO" aprobado provisionalmente por el Pleno de la Corporación municipal en sesión de fecha 9 de junio de 2006, proyecto que consta de 80 Fojos, numerados del 1 al 80, 8 planos, numerados del 1 al 8 y resto de la documentación integrada por 1333 fichas numeradas de la 1 a la 1333.
 Sagunto, 2 de junio de 2006.
EL SECRETARIO GENERAL
 Fdo. Emilio Olmos Gimeno.

ALZADO

Handwritten signature or mark.


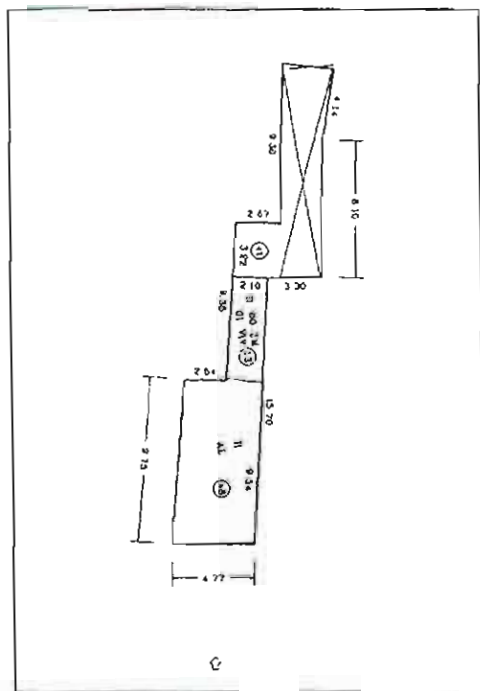
DATOS GENERALES

Calle: **PLAÇA SALVADOR** N: **9** Manzana: **39565** Parcela: **14**

Ocupación: **T** Aprovechamiento: **224** Régimen de Propiedad: **P**
 Usos: **R** Estado de la edificación: **G**

VALORACION ARQUITECTONICA

Adscripción tipológica: **I** Interés Arquitectónico: **I** Valores de conservación: **N**



PLANTA CATASTRAL

FOTOGRAFIA

CALIFICACION

S

GRADO DE INTERVENCION

Obras admisibles: **W** Numero máx. de plantas: **PB+2** X - EXISTENTE
 1 - 7 - NUMERO MAXIMO

Altura de cornisa: **9** X - EXISTENTE
 1 - 25 - METROS DE ALTURA MAXIMO

Observaciones

[Empty box for observations]

DILIGENCIA: Para hacer constar que el presente documento es parte integrante del "PROYECTO DE PLAN ESPECIAL DE PROTECCIÓN DEL CONJUNTO HISTORICO ARTÍSTICO DE SAGUNTO" aprobado provisionalmente por el Pleno de la Corporación municipal en sesión de fecha 9 de junio de 2000, proyecto que consta de 80 Fojos, numerados del 1 al 80, 8 planos, numerados del 1 al 8 y resto de la documentación integrada por 1333 fichas numeradas de la 1 a la 1333.

Sagunto, 2 de junio de 2006.
EL SECRETARIO GENERAL,

Fdo. Emilio Olmos Gimeno.

ALZADO

10230

DATOS GENERALES

Calle: N. Manzana Parcela

Ocupación: T - TOTAL
 P - PARCIAL P. PISOS
 B - PARCIAL P. BAJA
 A - ABANDONADO

Aprovechamiento:

Régimen de Propiedad: A - ALQUILER
 P - PROP.

Usos: P - PUBLICO
 R - RESIDENCIAL
 C - COMERCIAL
 S - SOLAR

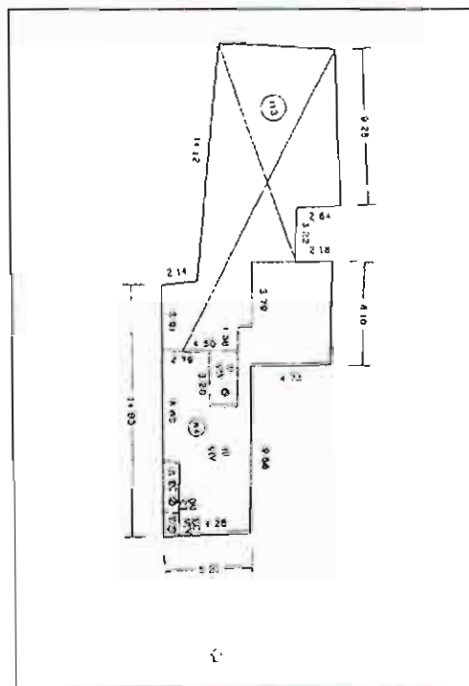
Estado de la edificación: R - REHABILITADO
 S - SUSTITUIDO
 B - BUEN ESTADO
 D - DESPERFECTOS LEVES
 G - DESPERFECTOS GRAVES
 X - RUINA
 L - SOLAR

VALORACION ARQUITECTONICA


Adscripción tipológica: EDIFICIO SINGULAR
 G - INMUEBLE GOTICO
 T - I GOTICO CON TRANSF. AL BARROCO
 B - INMUEBLE BARROCO
 CASA DE MENESETRALES
 V - COMPOSICION EN V
 A - COMPOSICION EN A
 EDIFICIO EN SERIE
 E - LJE UNICO
 S - CON ESCALERA
 1 - A UNA MANO
 2 - A DOS MANOS
 X - SIN ADSCRIPCION
 O - OTRAS

Interés Arquitectónico: EDIFICIO SINGULAR
 U - UNIDAD DE ESTILO
 A - CON ALTERACIONES
 EDIFICIO DE INTERES AMBIENTAL
 E - CLARIDAD DE TIPO
 F - INTERES DE FACHADA
 I - ALGUN INTERES
 X - NINGUN INTERES

Valores de conservación: M - CARACTER MONUMENTAL
 H - ALTO VALOR HISTORICO Y ARQUITECTONICO
 R - REFORMAS IRREVERSIBLES EN SU INTERIOR
 S - ELEMENTOS ESTRUCTURALES VALOR ARQUIT.
 E - EL SINGULARES INTERIORES EXCEPCIONALES
 C - FACHADA CON VALOR DE CONSERVACION
 F - FACHADA NORMALIZADA
 D - FACHADA NORMALIZ. DESEQUILIBRIO ALTURA
 N - FACHADA NO NORMALIZADA
 A - ELEMENTOS ARQUITECTONICOS AISLADOS
 X - EDIFICIO SIN VALOR DE CONS. NEUTRO
 P - EDIFICIO SIN VALOR DE CONS. PERTURBADOR



PLANTA CATASTRAL



FOTOGRAFIA

CALIFICACION

M - MONUMENTO
 1 - PROTEGIDO MONUMENTAL
 2 - PROTEGIDO INTEGRAL
 3 - PROTEGIDO ESTRUCTURAL
 4 - PROTEGIDO AMBIENTAL 4A
 5 - PROTEGIDO AMBIENTAL 4B
 6 - PROTEGIDO AMBIENTAL 4C
 7 - PROTEGIDO AMBIENTAL 4D
 S - SUSTITUIBLE

GRADO DE INTERVENCION

Obras admisibles:

K - CONSOLIDACION
 C - CONSERVACION
 R - RESTAURACION
 Z - REFORMA
 T - REESTRUCTURACION DE CUBIERTAS
 F - REESTRUCTURACION
 A - ADICION DE PLANTAS
 N - OBRA NUEVA CON CONS. DE ELEMENTOS
 W - REEDIFICACION

Numero máx. de plantas: X - EXISTENTE
 T - 7 - NUMERO MAXIMO

Altura de cornisa: X - EXISTENTE
 T - 25 - METROS DE ALTURA MAXIMO

Observaciones

DILIGENCIA: Para hacer constar que el presente documento es parte integrante del "PROYECTO DE PLAN ESPECIAL DE PROTECCION DEL CONJUNTO HISTORICO ARTISTICO DE SAGUNTO" aprobado provisionalmente por el Pleno de la Corporación municipal en sesión de fecha 9 de junio de 2006, proyecto que consta de 80 folios, numerados del 1 al 80, 8 planos, numerados del 1 al 8 y resto de la documentación integrada por 1333 fichas numeradas de la 1 a la 1333.

Sagunto, 2 de junio de 2006.
 EL SECRETARIO GENERAL

Fdo. Emilio Olmos Gimeno.

ALZADO



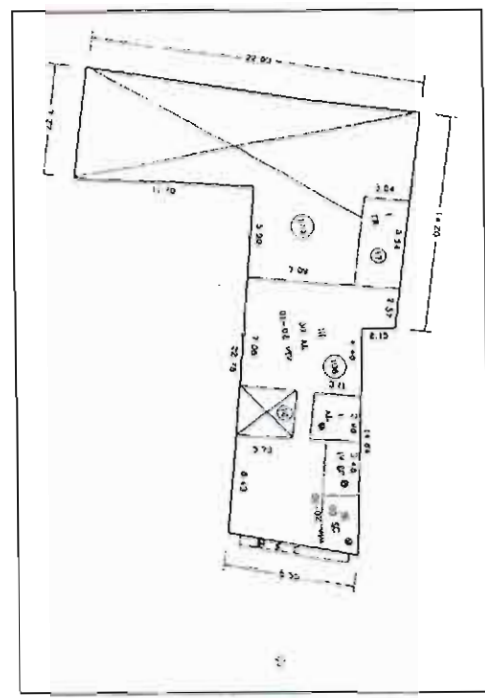
281

DATOS GENERALES

Calle N. Manzana Parcela

Ocupación Aprovechamiento Régimen de Propiedad A - ALQUILER
P - PROP

Usos Estado de la edificación R - REHABILITADO
S - SUSTITUIDO
B - BUEN ESTADO
D - DESPERFECTOS LEVES
G - DESPERFECTOS GRAVES
X - RUINA
L - SOLAR



PLANTA CATASTRAL

FOTOGRAFIA

VALORACION ARQUITECTONICA

Adscripción tipológica Interés Arquitectónico Valores de conservación

EDIFICIO SINGULAR
G - INMUEBLE GÓTICO
T - GÓTICO CON TRANSF AL BARROCO
B - INMUEBLE BARROCO
CASA DE MENESESALES
V - COMPOSICION EN V
A - COMPOSICION EN A
EDIFICIO EN SERIE
E - ESE UNICO
S - CON ESCALERA
1 - A UNA MANO
2 - A DOS MANOS
X - SIN ADSCRIPCION
O - OTRAS

EDIFICIO SINGULAR
U - UNIDAD DE ESTILO
A - CON ALTERACIONES

EDIFICIO DE INTERES AMBIENTAL
T - CLARIDAD DE TIPO
F - INTERES DE FACHADA
I - ALGUN INTERES
X - NINGUN INTERES

M - CARACTER MONUMENTAL
H - ALTO VALOR HISTORICO Y ARQUITECTONICO
R - REFORMAS IRREVERSIBLES EN SU INTERIOR
S - ELEMENTOS ESTRUCTURALES VALOR ARQUIT
E - EL SINGULARS INTERIORES EXCEPCIONALES
C - FACHADA CON VALOR DE CONSERVACION
F - FACHADA NORMALIZADA
D - FACHADA NORMALIZADA DESEQUILIBRIO AL NURA
N - FACHADA NO NORMALIZADA
A - ELEMENTOS ARQUITECTONICOS AISLADOS
X - EDIFICIO SIN VALOR DE CONS - NEUTRO
P - EDIFICIO SIN VALOR DE CONS - PERTURBADOR

CALIFICACION

M - MONUMENTO
1 - PROTEGIDO MONUMENTAL
2 - PROTEGIDO INTEGRAL
3 - PROTEGIDO ESTRUCTURAL
4 - PROTEGIDO AMBIENTAL 4A
5 - PROTEGIDO AMBIENTAL 4B
6 - PROTEGIDO AMBIENTAL 4C
7 - PROTEGIDO AMBIENTAL 4D
S - SUSTITUIBLE

GRADO DE INTERVENCION

Obras admisibles Numero máx. de plantas X - EXISTENTE
1 - 7 - NUMERO MAXIMO

Altura de cornisa X - EXISTENTE
1 - 25 - METROS DE ALTURA MAXIMO

X - CONSOLIDACION
C - CONSERVACION
R - RESTAURACION
Z - REFORMA
T - REESTRUCTURACION DE CUBIERTAS
F - REESTRUCTURACION
A - ADICION DE PLANTAS
N - OBRA NUEVA CON CONS DE ELEMENTOS
W - REEDIFICACION

Observaciones

DILIGENCIA: Para hacer constar que el presente documento es parte integrante del "PROYECTO DE PLAN ESPECIAL DE PROTECCION DEL CONJUNTO HISTORICO ARTISTICO DE SAGUNTO" aprobado provisionalmente por el Pleno de la Corporación municipal en sesión de fecha 9 de junio de 2000, proyecto que consta de 80 Fojos, numerados del 1 al 80, 8 planos, numerados del 1 al 8 y resto de la documentación integrada por 1333 fichas numeradas de la 1 a la 1333.

Sagunto, 2 de julio de 2006.
EL SECRETARIO GENERAL.

[Signature]
Fdo. Emilio Olmos Gimeno.

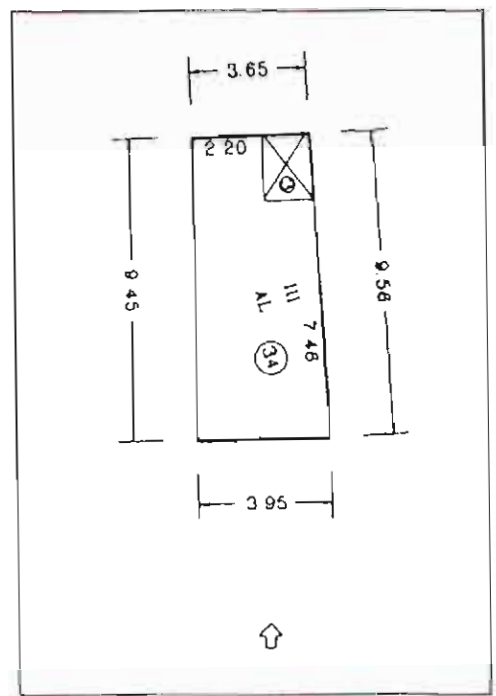
ALZADO



1232

DATOS GENERALES

Calle	N.	Manzana	Parcela
VALENCIA	14	39565	17
Ocupación	Aprovechamiento	Régimen de Propiedad	
T	2,96	P	A - ALQUILER P - PROP.
Usos	Estado de la edificación		
K	B	R - REHABILITADO S - SUSTITUIDO B - BUEN ESTADO D - DE PERFECTOS LEVES C - DESPERFECTOS GRAVES X - RUINA L - SOLAR	



PLANTA CATASTRAL

FOTOGRAFIA

VALORACION ARQUITECTONICA

Adscripción tipológica	Interés Arquitectónico	Valores de conservación
X	X	X
<p>EDIFICIO SINGULAR</p> <p>G - INMUEBLE GÓTICO</p> <p>T - GÓTICO CON TRANSF. AL BARROCO</p> <p>B - INMUEBLE BARROCO</p> <p>CASA DE MENESERALES</p> <p>V - COMPOSICIÓN EN V</p> <p>A - COMPOSICIÓN EN A</p> <p>EDIFICIO EN SERIE</p> <p>E - EJE ÚNICO</p> <p>S - CON ESCALERA</p> <p>1 - A UNA MANO</p> <p>2 - A DOS MANOS</p> <p>X - SIN ADSCRIPCIÓN</p> <p>0 - OTRAS</p>	<p>EDIFICIO SINGULAR</p> <p>U - UNIDAD DE ESTILO</p> <p>A - CON ALTERACIONES</p> <p>EDIFICIO DE INTERÉS AMBIENTAL</p> <p>T - CLARIDAD DE TIPO</p> <p>F - INTERÉS DE FACHADA</p> <p>I - ALGUN INTERÉS</p> <p>X - NINGUN INTERÉS</p>	<p>M - CARACTER MONUMENTAL</p> <p>H - ALTO VALOR HISTÓRICO Y ARQUITECTÓNICO</p> <p>R - REFORMAS IRREVERSIBLES EN SU INTERIOR</p> <p>S - ELEMENTOS ESTRUCTURALES DE VALOR ARGUT</p> <p>E - EL SINGULARES INTERIORES EXCEPCIONALES</p> <p>C - FACHADA CON VALOR DE CONSERVACION</p> <p>F - FACHADA NORMALIZADA</p> <p>D - FACHADA NORMALIZ. Desequilibrio al тура</p> <p>N - FACHADA NO NORMALIZADA</p> <p>A - ELEMENTOS ARQUITECTONICOS AISLADOS</p> <p>X - EDIFICIO SIN VALOR DE COMS. - NEUTRO</p> <p>P - EDIFICIO SIN VALOR DE COMS. - PERTURBADOR</p>

CALIFICACION

S

M - MONUMENTO

1 - PROTEGIDO MONUMENTAL

2 - PROTEGIDO INTEGRAL

3 - PROTEGIDO ESTRUCTURAL

4 - PROTEGIDO AMBIENTAL 4A

5 - PROTEGIDO AMBIENTAL 4B

6 - PROTEGIDO AMBIENTAL 4C

7 - PROTEGIDO AMBIENTAL 4D

S - SUSTITUIBLE

GRADO DE INTERVENCION

Obras admisibles

W

Numero máx. de plantas

PB+2 X - EXISTENTE
1 7 - NUMERO MAXIMO

Altura de cornisa

9 X - EXISTENTE
1 25 - METROS DE ALTURA MAXIMO

K - CONSOLIDACION

C - CONSERVACION

R - RESTAURACION

Z - REFORMA

T - REESTRUCTURACION DE CUBIERTAS

F - REESTRUCTURACION

A - ADICION DE PLANTAS

N - OBRA NUEVA CON CONS. DE ELEMENTOS

W - REEDIFICACION

Observaciones

[Empty box for observations]

DILIGENCIA: Para hacer constar que el presente documento es parte integrante del "PROYECTO DE PLAN ESPECIAL DE PROTECCIÓN DEL CONJUNTO HISTÓRICO ARTÍSTICO DE SAGUNTO" aprobado provisionalmente por el Pleno de la Corporación municipal en sesión de fecha 9 de junio de 2000, proyecto que consta de 80 folios, numerados del 1 al 80, 8 planos, numerados del 1 al 8 y resto de la documentación integrada por 1333 fichas numeradas de la 1 a la 1333.

Sagunto, 2 de junio de 2006.

EL SECRETARIO GENERAL.

Fdo. Emilio Olmos Gimeno.

ALZADO

1/200

1233

DATOS GENERALES

Calle N. Manzana Parcela

Ocupación Aprovechamiento Régimen de Propiedad A - ALQUILER
P - PROP

Usos Estado de la edificación D - DESPERFECTOS LEVES
R - REHABILITADO
S - SUSTITUIDO
B - BUEN ESTADO
G - DESPERFECTOS GRAVES
X - RUINA
L - SOLAR

VALORACION ARQUITECTONICA

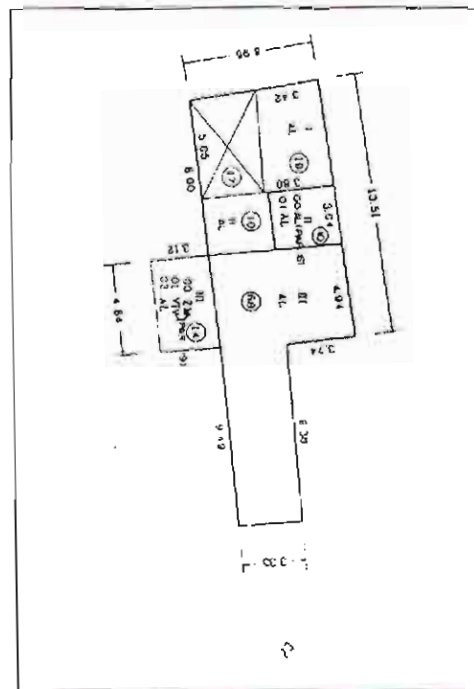
Adscripción tipológica Interés Arquitectónico Valores de conservación

EDIFICIO SINGULAR
G - INMUEBLE GÓTICO
T - GÓTICO CON TRANSF AL BARROCCO
B - INMUEBLE BARROCCO
CASA DE BENEFICIALES
V - COMPOSICION EN V
A - COMPOSICION EN A
EDIFICIO EN SERIE
E - EJE ÚNICO
S - CON ESCALERA
1 - A UNA MANO
2 - A DOS MANOS
X - SIN ADSCRIPCION
O - OTRAS

EDIFICIO SINGULAR
U - UNIDAD DE ESTILO
A - CON ALTERACIONES

EDIFICIO DE INTERÉS AMBIENTAL
T - CLARIDAD DE TIPO
F - INTERÉS DE FACHADA
I - ALGUN INTERÉS
X - NINGUN INTERÉS

M - CARACTER MONUMENTAL
H - ALTO VALOR HISTÓRICO Y ARQUITECTÓNICO
R - REFORMAS IRREVERSIBLES EN SU INTERIOR
S - ELEMENTOS ESTRUCTURALES VALOR ARQUIT
E - EL SINGULARES INTERIORES EXCEPCIONALES
C - FACHADA CON VALOR DE CONSERVACION
F - FACHADA NORMALIZADA
D - FACHADA NORMALIZ. DE SEQUILIBRIO AL TURA
N - FACHADA NO NORMALIZADA
A - ELEMENTOS ARQUITECTONICOS AISLADOS
X - EDIFICIO SIN VALOR DE CONS. NEUTRO
P - EDIFICIO SIN VALOR DE CONS. PERTURBADOR



PLANTA CATASTRAL



FOTOGRAFIA

CALIFICACION

M - MONUMENTO
1 - PROTEGIDO MONUMENTAL
2 - PROTEGIDO INTEGRAL
3 - PROTEGIDO ESTRUCTURAL
4 - PROTEGIDO AMBIENTAL 4A
5 - PROTEGIDO AMBIENTAL 4B
6 - PROTEGIDO AMBIENTAL 4C
7 - PROTEGIDO AMBIENTAL 4D
S - SUSTITUIBLE

GRADO DE INTERVENCION

Obras admisibles Numero máx. de plantas X - EXISTENTE
1 - 7 - NUMERO MÁXIMO

Altura de cornisa X - EXISTENTE
1 - 25 - METROS DE ALTURA MÁXIMO

K - CONSOLIDACION
C - CONSERVACION
R - RESTAURACION
Z - REFORMA
T - REESTRUCTURACION DE CUBIERTAS
F - REESTRUCTURACION
A - ADICION DE PLANTAS
N - OBRA NUEVA CON CONS. DE ELEMENTOS
W - REEDIFICACION

Observaciones

DILIGENCIA: Para hacer constar que el presente documento es parte integrante del "PROYECTO DE PLAN ESPECIAL DE PROTECCIÓN DEL CONJUNTO HISTÓRICO ARTÍSTICO DE SAGUNTO" aprobado provisionalmente por el Pleno de la Corporación municipal en sesión de fecha 9 de junio de 2000, proyecto que consta de 80 folios, numerados del 1 al 80, 8 planos, numerados del 1 al 8 y resto de la documentación integrada por 1333 fichas numeradas de la 1 a la 1333.

Sagunto, 2 de julio de 2006.
El SECRETARIO GENERAL.

Fdo. Emilio Olmos Gimeno.

ALZADO



2234

DATOS GENERALES

Calle **VALENCIA** N. **18** Manzana **39565** Parcela **19**

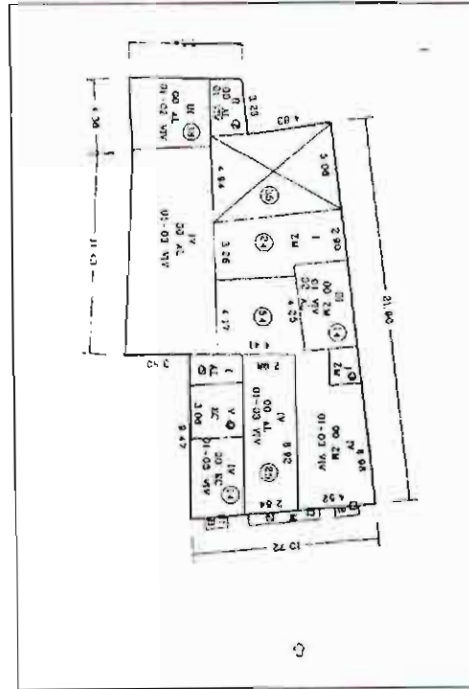
Ocupación **T** Aprovechamiento **249** Régimen de Propiedad **P**
 T - TOTAL
 P - PARCIAL P. PISOS
 B - PARCIAL P. BAJA
 A - ABANDONADO
 P - A LOUJLER
 P - PROP.

Usos **R** Estado de la edificación **B**
 P - PUBLICO
 R - RESIDENCIAL
 C - COMERCIAL
 S - SOLAR
 R - REHABILITADO
 S - SUSTITUIDO
 B - BUEN ESTADO
 D - DESPERFECTOS LEVES
 G - DESPERFECTOS GRAVES
 X - RUINA
 L - SOLAR


VALORACION ARQUITECTONICA

Adscripción tipológica **O** Interés Arquitectónico **F** Valores de conservación **F**

- EDIFICIO SINGULAR**
 O - INMUEBLE GÓTICO
 T - I GÓTICO CON TRANSF AL BARRÓCO
 B - INMUEBLE BARRÓCO
 C - CASA DE INDUSTRIALES
 V - COMPOSICIÓN EN V
 A - COMPOSICIÓN EN A
 T - EDIFICIO EN SERIE
 E - EJ. ÚNICO
 S - CON ESCALERA
 1 - A UNA MANO
 2 - A DOS MANOS
 X - SIN ADSCRIPCIÓN
 O - OTRAS
- EDIFICIO SINGULAR**
 U - UNIDAD DE ESTILO
 A - CON ALTERACIONES
- EDIFICIO DE INTERÉS AMBIENTAL**
 T - CLARIDAD DE TIPO
 F - INTERÉS DE FACHADA
 A - ALGUN INTERÉS
 X - NINGUN INTERÉS
- M - CARACTER MONUMENTAL**
 H - ALTO VALOR HISTÓRICO Y ARQUITECTÓNICO
 R - REFORMAS IRREVERSIBLES EN SU INTERIOR
 S - ELEMENTOS ESTRUCTURALES VALOR ARGUM
 E - EL SINGULARIS INTERIORES EXCEPCIONALES
 C - FACHADA CON VALOR DE CONSERVACIÓN
 F - FACHADA NORMALIZADA
 D - FACHADA NORMALIZ. DESSEQUIBRO ALTURA
 N - FACHADA NO NORMALIZADA
 A - ELEMENTOS ARQUITECTONICOS AISLADOS
 X - EDIFICIO SIN VALOR DE CONS. NEUTRO
 P - EDIFICIO SIN VALOR DE CONS. PERTURBADOR



PLANTA CATASTRAL



FOTOGRAFIA

CALIFICACION

- 4**
- M - MONUMENTO
 - 1 - PROTEGIDO MONUMENTAL
 - 2 - PROTEGIDO INTEGRAL
 - 3 - PROTEGIDO ESTRUCTURAL
 - 4 - PROTEGIDO AMBIENTAL 4A
 - 5 - PROTEGIDO AMBIENTAL 4B
 - 6 - PROTEGIDO AMBIENTAL 4C
 - 7 - PROTEGIDO AMBIENTAL 4D
 - S - SUSTITUIBLE

GRADO DE INTERVENCIÓN

- Obras admisibles **K,C,R,Z** Numero máx. de plantas **X**
 X - EXISTENTE
 1 - 7 - NUMERO MAXIMO
- Altura de cornisa **X**
 X - EXISTENTE
 1 - 25 - METROS DE ALTURA MAXIMO
- K - CONSOLIDACION
 - C - CONSERVACION
 - R - RESTAURACION
 - Z - REFORMA
 - T - REESTRUCTURACION DE CUBIERTAS
 - F - REESTRUCTURACION
 - A - ADICION DE PLANTAS
 - N - OBRA NUEVA CON CONS. DE ELEMENTOS
 - W - REEDIFICACION

Observaciones

[Empty box for observations]

DILIGENCIA: Para hacer constar que el presente documento es parte integrante del "PROYECTO DE PLAN ESPECIAL DE PROTECCIÓN DEL CONJUNTO HISTÓRICO ARTÍSTICO DE SAGUNTO" aprobado provisionalmente por el Pleno de la Corporación municipal en sesión de fecha 9 de junio de 2000, proyecto que consta de 80 folios, numerados del 1 al 80, 8 planos, numerados del 1 al 8 y resto de la documentación integrada por 1333 fichas numeradas de la 1 a la 1333.

Sagunto, 2 de junio de 2006.
 EL SECRETARIO GENERAL.

Fdo. Emilio Olmos Gimeno.

ALZADO



1235

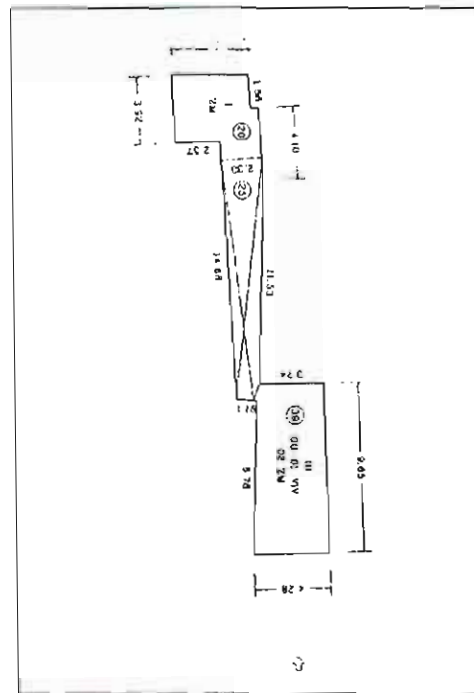
DATOS GENERALES

Calle	N.	Manzana	Parcela
VALENCIA	20	39565	20
Ocupación	Aprovechamiento	Régimen de Propiedad	
A	2,39	A - ALQUILER P - PROP	
Usos	Estado de la edificación		
	D, G		

1 - TOTAL
 P - PARCIAL P PISOS
 B - PARCIAL P BAJA
 A - ABANDONADO

P - PUBLICO
 R - RESIDENCIAL
 C - COMERCIAL
 S - SOLAR

R - REHABILITADO
 S - SUSTITUIDO
 B - BUEN ESTADO
 U - DESPERFECTOS LEVES
 G - DESPERFECTOS GRAVES
 X - RUINA
 L - SOLAR



PLANTA CATASTRAL



FOTOGRAFIA

VALORACION ARQUITECTONICA

Adscripción tipológica	Interés Arquitectónico	Valores de conservación
X	X	X

EDIFICIO SINGULAR
 G - INMUEBLE GÓTICO
 T - I GÓTICO CON TRANSF AL BARROCO
 B - INMUEBLE BARROCO
CASA DE MENESETRALES
 V - COMPOSICION EN V
 A - COMPOSICION EN A
EDIFICIO EN SERIE
 E - EJE UNICO
 S - CON ESCALERA
 1 - A UNA MANO
 2 - A DOS MANOS
 X - SIN ADSCRIPCION
 O - OTRAS

EDIFICIO SINGULAR
 U - UNIDAD DE ESTILO
 A - CON ALTERACIONES
EDIFICIO DE INTERÉS AMBIENTAL
 T - CLARIDAD DE TIPO
 F - INTERES DE FACHADA
 I - ALGUN INTERES
 X - NINGUN INTERES

M - CARACTER MONUMENTAL
 H - ALTO VALOR HISTORICO Y ARQUITECTONICO
 R - REFORMAS IRREVERSIBLES EN SU INTERIOR
 S - ELEMENTOS ESTRUCTURALES VALOR ARQUIT
 E - EL SINGULARES INTERIORES EXCEPCIONALES
 C - FACHADA CON VALOR DE CONSERVACION
 F - FACHADA NORMALIZADA
 D - FACHADA NORMALIZ DE SEQUILIBRIO ALTURA
 N - FACHADA NO NORMALIZADA
 A - ELEMENTOS ARQUITECTONICOS AISLADOS
 X - EDIFICIO SIN VALOR DE CONS - NEUTRO
 P - EDIFICIO SIN VALOR DE CONS - PERTURBADOR

CALIFICACION

S

M - MONUMENTO
 1 - PROTEGIDO MONUMENTAL
 2 - PROTEGIDO INTEGRAL
 3 - PROTEGIDO ESTRUCTURAL
 4 - PROTEGIDO AMBIENTAL 4A
 5 - PROTEGIDO AMBIENTAL 4B
 6 - PROTEGIDO AMBIENTAL 4C
 7 - PROTEGIDO AMBIENTAL 4D
 S - SUSTITUIBLE

GRADO DE INTERVENCION

Obras admisibles	Numero máx. de plantas
W	PB+2
K - CONSOLIDACION C - CONSERVACION R - RESTAURACION Z - REFORMA T - REESTRUCTURACION DE CUBIERTAS F - REESTRUCTURACION A - ADICION DE PLANTAS N - OBRA NUEVA CON CONS DE ELEMENTOS W - REEDIFICACION	X - EXISTENTE 1 - 7 - NUMERO MAXIMO Altura de cornisa 9 X - EXISTENTE 1 - 25 - METROS DE ALTURA MAXIMO

Observaciones

Observaciones area (empty box).

DILIGENCIA: Para hacer constar que el presente documento es parte integrante del "PROYECTO DE PLAN ESPECIAL DE PROTECCIÓN DEL CONJUNTO HISTÓRICO ARTÍSTICO DE SAGUNTO" aprobado provisionalmente por el Pleno de la Corporación municipal en sesión de fecha 9 de junio de 2000, proyecto que consta de 80 folios, numerados del 1 al 80, 8 planos, numerados del 1 al 8 y resto de la documentación integrada por 1333 fichas numeradas de la 1 a la 1333.

Sagunto, 2 de junio de 2006.
EL SECRETARIO GENERAL.

Fdo. Emilio Olmos Gimeno.

ALZADO



1236

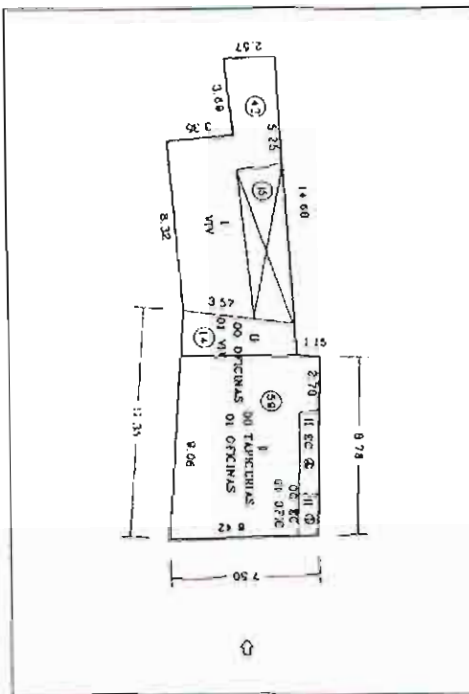
DATOS GENERALES

Calle **VALENCIA** N. **22** Manzana **39565** Parcela **21**

Ocupación **T** Aprovechamiento **2,09** Régimen de Propiedad **P**
 Usos **K, C** Estado de la edificación **B**

VALORACION ARQUITECTONICA

Adscripción tipológica **1** Interés Arquitectónico **F** Valores de conservación **D**



PLANTA CATASTRAL

FOTOGRAFIA

CALIFICACION

5

GRADO DE INTERVENCION

Obras admisibles **K,C,R,Z,T,F,A** Numero máx. de plantas **X+1** Altura de cornisa **X+3**

Observaciones

[Empty box for observations]

DILIGENCIA: Para hacer constar que el presente documento es parte integrante del "PROYECTO DE PLAN ESPECIAL DE PROTECCIÓN DEL CONJUNTO HISTORICO ARTISTICO DE SAGUNTO" aprobado provisionalmente por el Pleno de la Corporación municipal en sesión de fecha 9 de junio de 2000, proyecto que consta de 80 Fojos, numerados del 1 al 80, 8 planos, numerados del 1 al 8 y resto de la documentación integrada por 1333 fichas numeradas de la 1 a la 1333.

Sagunto, 2 de junio de 2006.
 EL SECRETARIO GENERAL

Fdo. Emilio Olmos Gileno.

ALZADO



1237

DATOS GENERALES

Calle N. Manzana Parcela

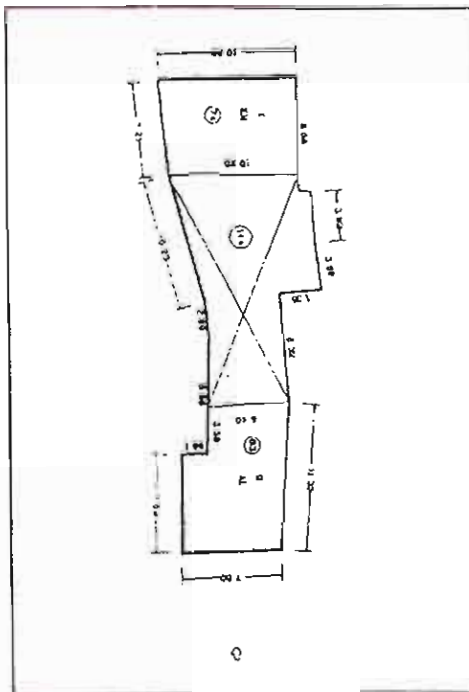
Ocupación I - TOTAL
P - PARCIAL P. FISOS
B - PARCIAL P. BAJA
A - ABANDONADO

Aprovechamiento


Régimen de Propiedad A - ALQUIER
P - PROPI

Usos P - FINLICO
R - RESIDENCIAL
C - COMERCIAL
S - SOLAR

Estado de la edificación R - REHABILITADO
S - SUSTITUIDO
B - BUEN ESTADO
D - DESPERFECTOS LEVES
G - DESPERFECTOS GRAVES
X - RUINA
L - SOLAR



PLANTA CATASTRAL



FOTOGRAFIA

VALORACION ARQUITECTONICA

Adscripción tipológica Interés Arquitectónico Valores de conservación

EDIFICIO SINGULAR
G - INMUEBLE GOTICO
T - I GOTICO CON TRANSF AL BARRIOCO
B - INMUEBLE BARRIOCO
CASA DE MANESTRALES
V - COMPOSICION EN V
A - COMPOSICION EN A
EDIFICIO EN SERIE
F - SIN UNICO
S - CON ESCALERA
1 - A UNA MANO
2 - A DOS MANOS
X - SIN ADSCRIPCION
O - OTRAS

EDIFICIO SINGULAR
U - UNIDAD DE ESTILO
A - CON ALTERACIONES

EDIFICIO DE INTERES AMBIENTAL
1 - CLARIDAD DE TIPO
F - INTERES DE FACHADA
I - ALGUN INTERES
X - NINGUN INTERES

M - CARACTER MONUMENTAL
H - ALTO VALOR HISTORICO Y ARQUITECTONICO
R - REFORMAS IRREVERSIBLES EN SU INTERIOR
S - ELEMENTOS ESTRUCTURALES VALOR ARQUIT
E - EL SINGULARES INTERIORES EXCEPCIONALES
C - FACHADA CON VALOR DE CONSERVACION
F - FACHADA NORMALIZADA
D - FACHADA NORMALIZ. DESEQUIBRIO ALTURA
N - FACHADA NO NORMALIZADA
A - ELEMENTOS ARQUITECTONICOS AISLADOS
X - EDIFICIO SIN VALOR DE CONS. NEUTRO
P - EDIFICIO SIN VALOR DE CONS. PERTURBADOR

CALIFICACION

M - MONUMENTO
1 - PROTEGIDO MONUMENTAL
2 - PROTEGIDO INTEGRAL
3 - PROTEGIDO ESTRUCTURAL
4 - PROTEGIDO AMBIENTAL 4A
5 - PROTEGIDO AMBIENTAL 4B
6 - PROTEGIDO AMBIENTAL 4C
7 - PROTEGIDO AMBIENTAL 4D
S - SUSTITUIBLE

GRADO DE INTERVENCION

Obras admisibles Numero máx. de plantas X - EXISTENTE
1 - 7 - NUMERO MAXIMO

Altura de cornisa X - EXISTENTE
1 - 25 METROS DE ALTURA MAXIMO

K - CONSOLIDACION
C - CONSERVACION
R - RESTAURACION
Z - REFORMA
T - REESTRUCTURACION DE CUBIERTAS
F - REESTRUCTURACION
A - ADICION DE PLANTAS
N - OBRA NUEVA CON CONS. DE ELEMENTOS
W - REEFICACION

Observaciones

DILIGENCIA: Para hacer constar que el presente documento es parte integrante del "PROYECTO DE PLAN ESPECIAL DE PROTECCION DEL CONJUNTO HISTORICO ARTISTICO DE SAGUNTO" aprobado provisionalmente por el Pleno de la Corporación municipal en sesión de fecha 9 de junio de 2000, proyecto que consta de 80 folios, numerados del 1 al 80, 8 planos, numerados del 1 al 8 y resto de la documentación integrada por 1333 fichas numeradas de la 1 a la 1333.

Sagunto, 2 de junio de 2006.
EL SECRETARIO GENERAL.

Fdo. Emilio Olmos Gimeno.

ALZADO



1238

DATOS GENERALES

Calle N. Manzana Parcela

Ocupación Aprovechamiento Régimen de Propiedad

A T - TOTAL
 P - PARCIAL P PISOS
 B - PARCIAL P BAJA
 A - ABANDONADO

P A - ALQUILER
 P - PROP.

Usos Estado de la edificación

P - PUBLICO
 R - RESIDENCIAL
 C - COMERCIAL
 S - SOLAR

R - REHABILITADO
 S - SUSTITUIDO
 B - BUEN ESTADO
 D - DESPERFECTOS LEVES
 G - DESPERFECTOS GRAVES
 X - RUINA
 L - SOLAR

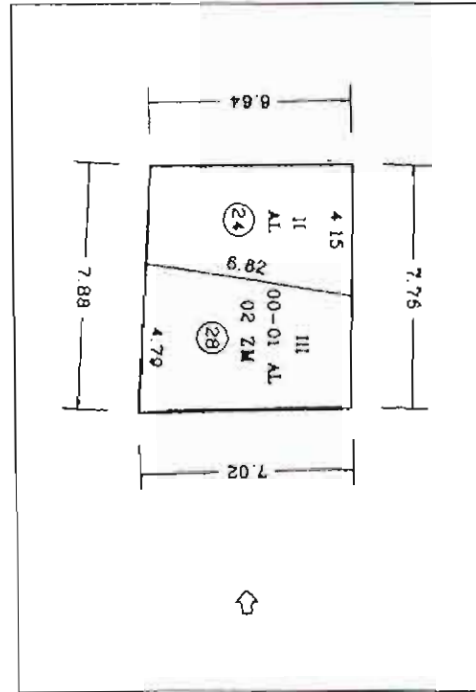
VALORACION ARQUITECTONICA

Adscripción tipológica Interés Arquitectónico Valores de conservación


EDIFICIO SINGULAR
 G - INMUEBLE GOTICO
 T - I GOTICO CON TRANSF AL BARROCO
 B - INMUEBLE BARROCO
CASA DE MENEJESTRALES
 V - COMPOSICION EN V
 A - COMPOSICION EN A
EDIFICIO EN SERIE
 E - EJE URBANO
 S - CON ESCALERA
 1 - A UNA MANO
 2 - A DOS MANOS
 X - SIN ADSCRIPCION
 O - OTRAS

EDIFICIO SINGULAR
 U - UNIDAD DE ESTILO
 A - CON ALTERACIONES
EDIFICIO DE INTERES AMBIENTAL
 T - CLARIDAD DE TIPO
 F - INTERES DE FACHADA
 I - ALGUN INTERES
 X - NINGUN INTERES

M - CARACTER MONUMENTAL
 H - ALTO VALOR HISTORICO Y ARQUITECTONICO
 R - REFORMAS IRREVERSIBLES EN SU INTERIOR
 S - ELEMENTOS ESTRUCTURALES VALOR ARQUIT
 E - EL SINGULARES INTERIORES EXCEPCIONALES
 C - FACHADA CON VALOR DE CONSERVACION
 F - FACHADA NORMALIZADA
 D - FACHADA NORMALIZ. DESEQUILIBRIO ALTURA
 N - FACHADA NO NORMALIZADA
 A - ELEMENTOS ARQUITECTONICOS AÑADIDOS
 X - EDIFICIO SIN VALOR DE CONS. - NEUTRO
 P - EDIFICIO SIN VALOR DE CONS. - PERTURBADOR



PLANTA CATASTRAL



FOTOGRAFIA

CALIFICACION

M - MONUMENTO
 1 - PROTEGIDO MONUMENTAL
 2 - PROTEGIDO INTEGRAL
 3 - PROTEGIDO ESTRUCTURAL
 4 - PROTEGIDO AMBIENTAL 4A
 5 - PROTEGIDO AMBIENTAL 4B
 6 - PROTEGIDO AMBIENTAL 4C
 7 - PROTEGIDO AMBIENTAL 4D
 S - SUSTITUIBLE

GRADO DE INTERVENCION

Obras admisibles Numero máx. de plantas X - EXISTENTE
 1 - 7 - NUMERO MAXIMO

Altura de cornisa X - EXISTENTE
 1 - 25 - METROS DE ALTURA MAXIMO

K - CONSOLIDACION
 C - CONSERVACION
 R - RESTAURACION
 Z - REFORMA
 T - REESTRUCTURACION DE CUBIERTAS
 F - REESTRUCTURACION
 A - ADICION DE PLANTAS
 N - OBRA NUEVA CON CONS. DE ELEMENTOS
 W - REEDIFICACION

Observaciones

DILIGENCIA: Para hacer constar que el presente documento es parte integrante del "PROYECTO DE PLAN ESPECIAL DE PROTECCIÓN DEL CONJUNTO HISTORICO ARTISTICO DE SAGUNTO" aprobado provisionalmente por el Pleno de la Corporación municipal en sesión de fecha 9 de junio de 2000, proyecto que consta de 80 Fojos, numerados del 1 al 80, 8 planos, numerados del 1 al 8 y resto de la documentación integrada por 1333 fichas numeradas de la 1 a la 1333.

Sagunto, 2 de junio de 2006.
EL SECRETARIO GENERAL.

Fdo. Emilio Olmos Gimeno.

ALZADO



1289

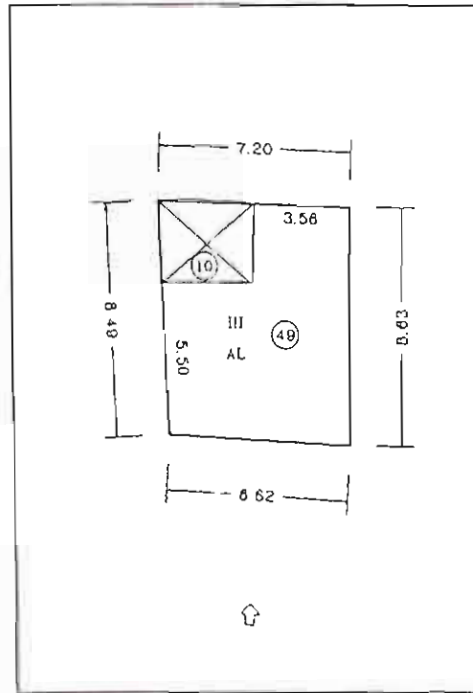
DATOS GENERALES

Calle: N. Manzana Parcela

Ocupación: Aprovechamiento: Régimen de Propiedad: A - ALQUILER / F - PROP.

Usos: R - RESIDENCIAL / P - PÚBLICO / C - COMERCIAL / S - SOLAR

Estado de la edificación: G - DESPERFECTOS LEVES / III AL / R - REHABILITADO / S - SUSTITUIDO / B - BUEN ESTADO / D - DESPERFECTOS LEVES / C - DESPERFECTOS GRAVES / X - RUINA / L - SOLAR



PLANTA CATASTRAL



FOTOGRAFIA

VALORACION ARQUITECTONICA

Adscripción tipológica: Edificio singular

Interés Arquitectónico: Edificio singular

Valores de conservación: Alto valor histórico y arquitectónico

CALIFICACION

GRADO DE INTERVENCION

Calificación: S - SUSTITUIBLE

Obras admisibles: W - REEDIFICACION

Numero máx. de plantas: PB+1 - EXISTENTE

Altura de cornisa: 6 - EXISTENTE

Observaciones

DILIGENCIA: Para hacer constar que el presente documento es parte integrante del "PROYECTO DE PLAN ESPECIAL DE PROTECCIÓN DEL CONJUNTO HISTÓRICO ARTÍSTICO DE SAGUNTO" aprobado provisionalmente por el Pleno de la Corporación municipal en sesión de fecha 9 de junio de 2000, proyecto que consta de 80 Folios, numerados del 1 al 80, 8 planos, numerados del 1 al 8 y resto de la documentación integrada por 1333 fichas numeradas de la 1 a la 1333.

Sagunto, 2 de junio de 2006.

[Signature]
EL SECRETARIO GENERAL

Fdo. Emilio Olmos Gimeno.

ALZADO



1140

DATOS GENERALES

Calle: N.: Manzana: Parcela:

Ocupación: Aprovechamiento: Régimen de Propiedad: P - PROP

Usos: S - SOLAR

Estado de la edificación: X - RUINA

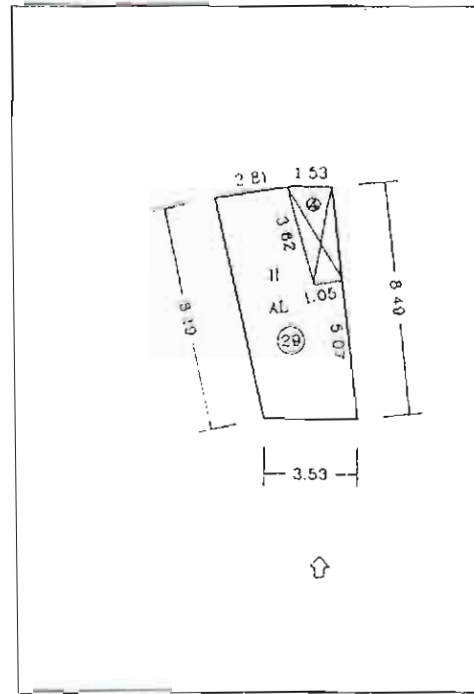
VALORACION ARQUITECTONICA

Adscripción tipológica: Interés Arquitectónico: Valores de conservación:


EDIFICIO SINGULAR
 G - INMUEBLE GOTICO
 T - I GOTICO CON TRANSF AL BARROCO
 B - INMUEBLE BARROCO
 CASA DE MENESTRALES
 V - COMPOSICION EN V
 A - COMPOSICION EN A
EDIFICIO EN SERIE
 E - EJE UNICO
 S - CON ESCALERA
 1 - A UNA MANO
 2 - A DOS MANOS
 X - SIN ADSCRIPCION
 O - OTRAS

EDIFICIO SINGULAR
 U - UNIDAD DE ESTILO
 A - CON ALTERACIONES
EDIFICIO DE INTERES AMBIENTAL
 T - CLARIDAD DE TIPO
 F - INTERES DE FACHADA
 I - ALGUN INTERES
 X - NINGUN INTERES

M - CARACTER MONUMENTAL
 H - ALTO VALOR HISTORICO Y ARQUITECTONICO
 R - REFORMAS IRREVERSIBLES EN SU INTERIOR
 S - ELEMENTOS ESTRUCTURALES VALOR ARQUIT
 E - EL SINGULARES INTERIORES EXCEPCIONALES
 C - FACHADA CON VALOR DE CONSERVACION
 F - FACHADA NORMALIZADA
 D - FACHADA NORMALIZ. DESEQUILIBRIO ALTURA
 N - FACHADA N. NORMALIZADA
 A - ELEMENTOS ARQUITECTONICOS AISLADOS
 X - EDIFICIO SIN VALOR DE CONS - NEUTRO
 P - EDIFICIO SIN VALOR DE CONS - PERTURBADOR



PLANTA CATASTRAL



FOTOGRAFIA

CALIFICACION

M - MONUMENTO
 1 - PROTEGIDO MONUMENTAL
 2 - PROTEGIDO INTEGRAL
 3 - PROTEGIDO ESTRUCTURAL
 4 - PROTEGIDO AMBIENTAL 4A
 5 - PROTEGIDO AMBIENTAL 4B
 6 - PROTEGIDO AMBIENTAL 4C
 7 - PROTEGIDO AMBIENTAL 4D
 S - SUSTITUIBLE

GRADO DE INTERVENCION

Obras admisibles: Numero máx. de plantas: X - EXISTENTE
 1 - 7 - NUMERO MAXIMO

Altura de cornisa: X - EXISTENTE
 1 - 25 - METROS DE ALTURA MAXIMO

X - CONSOLIDACION
 C - CONSERVACION
 R - RESTAURACION
 Z - REFORMA
 T - REESTRUCTURACION DE CUBIERTAS
 F - REESTRUCTURACION
 A - ADICION DE PLANTAS
 N - OBRA NUEVA CON CONS. DE ELEMENTOS
 W - REEDIFICACION

Observaciones

DILIGENCIA: Para hacer constar que el presente documento es parte integrante del "PROYECTO DE PLAN ESPECIAL DE PROTECCIÓN DEL CONJUNTO HISTORICO ARTISTICO DE SAGUNTO" aprobado provisionalmente por el Pleno de la Corporación municipal en sesión de fecha 9 de junio de 2000, proyecto que consta de 80 folios, numerados del 1 al 80, 8 planos, numerados del 1 al 8 y resto de la documentación integrada por 1333 fichas numeradas de la 1 a la 1333.

Sagunto, 1 de junio de 2006.
 EL SECRETARIO GENERAL

[Firma]
 Fdo. Emilio Olmos Gimeno.

ALZADO



DATOS GENERALES

Calle N. Manzana Parcela

Ocupación Aprovechamiento Régimen de Propiedad

T - TOTAL
P - PARCIAL P. PISOS
B - PARCIAL P. BAJA
A - ABANDONADO

P - ALQUILER
R - PROP.

Usos Estado de la edificación

P - PUBLICO
R - RESIDENCIAL
C - COMERCIAL
S - SOLAR

R - REHABILITADO
S - SUSTITUIDO
B - BUEN ESTADO
D - DESPERFECTOS LEVES
G - DESPERFECTOS GRAVES
X - RUINA
L - SOLAR

VALORACION ARQUITECTONICA

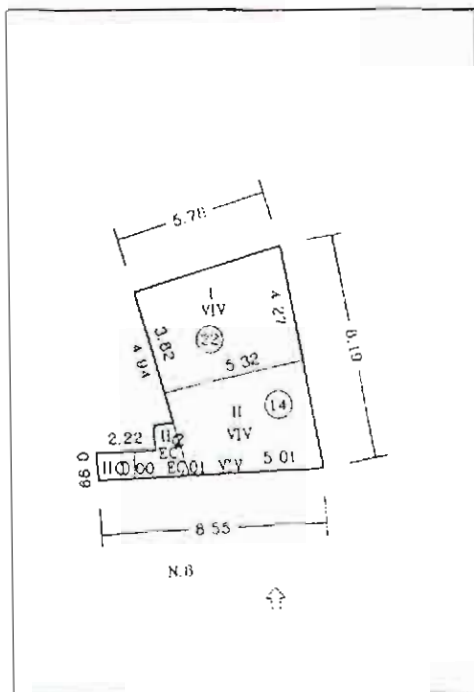
Adscripción tipológica Interés Arquitectónico Valores de conservación

EDIFICIO SINGULAR
G - INMUEBLE GÓTICO
T - I GÓTICO CON TRANSF. AL BARROCO
B - INMUEBLE BARROCO
CASA DE MENEZSALES
V - COMPOSICIÓN EN V
A - COMPOSICIÓN EN A
EDIFICIO EN SERIE
E - EJE ÚNICO
S - CON ESCALERA
1 - A UNA MANO
2 - A DOS MANOS
X - SIN ADSCRIPCIÓN
O - OTRAS

EDIFICIO SINGULAR
U - UNIDAD DE ESTILO
A - CON ALTERACIONES

EDIFICIO DE INTERÉS AMBIENTAL
T - CLARIDAD DE TIPO
F - INTERÉS DE FACHADA
I - ALGUN INTERÉS
X - NINGUN INTERÉS

M - CARACTER MONUMENTAL
H - ALTO VALOR HISTÓRICO Y ARQUITECTÓNICO
R - REFORMAS IRREVERSIBLES EN SU INTERIOR
S - ELEMENTOS ESTRUCTURALES VALOR ARQUIT.
E - EL SINGULARES INTERIORES EXCEPCIONALES
C - FACHADA CON VALOR DE CONSERVACIÓN
F - FACHADA NORMALIZADA
D - FACHADA NORMALIZ. Desequilibrio altura
N - FACHADA NO NORMALIZADA
A - ELEMENTOS ARQUITECTÓNICOS AISLADOS
X - EDIFICIO SIN VALOR DE CONS. - NEUTRO
P - EDIFICIO SIN VALOR DE CONS. - PERTURBADOR



PLANTA CATASTRAL



FOTOGRAFIA

CALIFICACION

M - MONUMENTO
1 - PROTEGIDO MONUMENTAL
2 - PROTEGIDO INTEGRAL
3 - PROTEGIDO ESTRUCTURAL
4 - PROTEGIDO AMBIENTAL 4A
5 - PROTEGIDO AMBIENTAL 4B
6 - PROTEGIDO AMBIENTAL 4C
7 - PROTEGIDO AMBIENTAL 4D
S - SUSTITUIBLE

GRADO DE INTERVENCION

Obras admisibles Numero máx. de plantas

W - REEDIFICACION
K - CONSOLIDACION
C - CONSERVACION
R - RESTAURACION
Z - REFORMA
T - REESTRUCTURACION DE CUBIERTAS
F - REESTRUCTURACION
A - ADICION DE PLANTAS
N - OBRA NUEVA CON CONS. DE ELEMENTOS

X - EXISTENTE
1 - 7 - NUMERO MAXIMO

Altura de cornisa

X - EXISTENTE
1 - 25 - METROS DE ALTURA MAXIMO

Observaciones

DILIGENCIA: Para hacer constar que el presente documento es parte integrante del "PROYECTO DE PLAN ESPECIAL DE PROTECCIÓN DEL CONJUNTO HISTÓRICO ARTÍSTICO DE SAGUNTO" aprobado provisionalmente por el Pleno de la Corporación municipal en sesión de fecha 9 de junio de 2000, proyecto que consta de 80 folios, numerados del 1 al 80, 8 planos, numerados del 1 al 8 y resto de la documentación integrada por 1333 fichas numeradas de la 1 a la 1333.

Sagunto, 2 de junio de 2006.
EL SECRETARIO GENERAL.

Fdo. Emilio Olmos Gimeno.

ALZADO



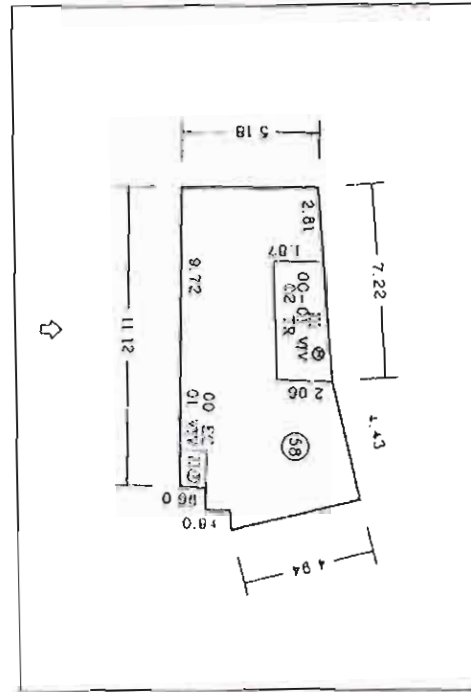
2242

DATOS GENERALES


Calle	N.	Manzana	Parcela
D'EN MONTEL	8	39565	27
Ocupación	Aprovechamiento	Régimen de Propiedad	
B	2,39	P	A - ALQUILER P - PROP
Usos	Estado de la edificación		
R	D,G	R - RENABILITADO S - SUSTITUIDO B - BUEN ESTADO D - DE PERFECTOS LEVES G - DE PERFECTOS GRAVES X - RUINA L - SOLAR	

VALORACION ARQUITECTONICA

Adscripción tipológica	Interés Arquitectónico	Valores de conservación
X	X	X
<p>EDIFICIO SINGULAR</p> <p>G - INMUEBLE GÓTICO T - GÓTICO CON TRANSF. AL BARROCO B - INMUEBLE BARROCO CASA DE MESTRAL DE V - COMPOSICIÓN EN V A - COMPOSICIÓN EN A EDIFICIO EN SERIE E - EJE ÚNICO S - CON ESCALERA 1 - A UNA MANO 2 - A DOS MANOS X - SIN ADSCRIPCIÓN 0 - OTRAS</p>	<p>EDIFICIO SINGULAR</p> <p>U - UNIDAD DE ESTILO A - CON ALTERACIONES</p> <p>EDIFICIO DE INTERÉS AMBIENTAL</p> <p>T - CLARIDAD DE TIPO F - INTERÉS DE FACHADA V - ALGUN INTERÉS X - NINGUN INTERÉS</p>	<p>M - CARACTER MONUMENTAL</p> <p>H - ALTO VALOR HISTÓRICO Y ARQUITECTÓNICO R - REFORMAS IRREVERSIBLES EN SU INTERIOR S - ELEMENTOS ESTRUCTURALES VALOR ARQUIT. E - M - SINGULARES INTERIORES EXCEPCIONALES C - FACHADA CON VALOR DE CONSERVACIÓN F - FACHADA NORMALIZADA B - FACHADA NORMALIZ. DESEQUILIBRIO ALTURA N - FACHADA NO NORMALIZADA A - ELEMENTOS ARQUITECTÓNICOS AISLADOS X - EDIFICIO SIN VALOR DE CONS. - NEUTRO 0 - EDIFICIO SIN VALOR DE CONS. - PERTURBADOR</p>



PLANTA CATASTRAL



FOTOGRAFIA

CALIFICACION

S

M - MONUMENTO
1 - PROTEGIDO MONUMENTAL
2 - PROTEGIDO INTEGRAL
3 - PROTEGIDO ESTRUCTURAL
4 - PROTEGIDO AMBIENTAL 4A
5 - PROTEGIDO AMBIENTAL 4B
6 - PROTEGIDO AMBIENTAL 4C
7 - PROTEGIDO AMBIENTAL 4D
8 - SUSTITUIBLE

GRADO DE INTERVENCIÓN

Obras admisibles

W

Numero máx. de plantas

X - EXISTENTE
1 - 7 - NUMERO MÁXIMO

Altura de cornisa

X - EXISTENTE
1 - 25 - METROS DE ALTURA MÁXIMO

K - CONSOLIDACIÓN
C - CONSERVACIÓN
R - RESTAURACIÓN
Z - REFORMA
I - REESTRUCTURACIÓN DE CUBIERTAS
F - REESTRUCTURACIÓN
A - ADICIÓN DE PLANTAS
N - OBRA NUEVA CON CONS. DE ELEMENTOS
W - REEDIFICACIÓN

Observaciones

[Empty box for observations]

DILIGENCIA: Para hacer constar que el presente documento es parte integrante del "PROYECTO DE PLAN ESPECIAL DE PROTECCIÓN DEL CONJUNTO HISTÓRICO ARTÍSTICO DE SAGUNTO" aprobado provisionalmente por el Pleno de la Corporación municipal en sesión de fecha 9 de junio de 2000, proyecto que consta de 80 Fojos, numerados del 1 al 80, 8 planos, numerados del 1 al 8 y resto de la documentación integrada por 1333 fichas numeradas de la 1 a la 1333.

Sagunto, 2 de julio de 2006.

EL SECRETARIO GENERAL

Fdo. Emilio Olmos Gimeno,

ALZADO

1/200



1043

DILIGENCIA: Para hacer constar que el presente documento es parte integrante del "PROYECTO DE PLAN ESPECIAL DE PROTECCIÓN DEL CONJUNTO HISTÓRICO ARTÍSTICO DE SAGUNTO" aprobado provisionalmente por el Pleno de la Corporación municipal en sesión de fecha 9 de junio de 2000, proyecto que consta de 80 Fojos, numerados del 1 al 80, 8 planos, numerados del 1 al 8 y resto de la documentación integrada por 1333 fichas numeradas de la 1 a la 1333.

Sagunto, 2 de junio de 2006.
EL SECRETARIO GENERAL.



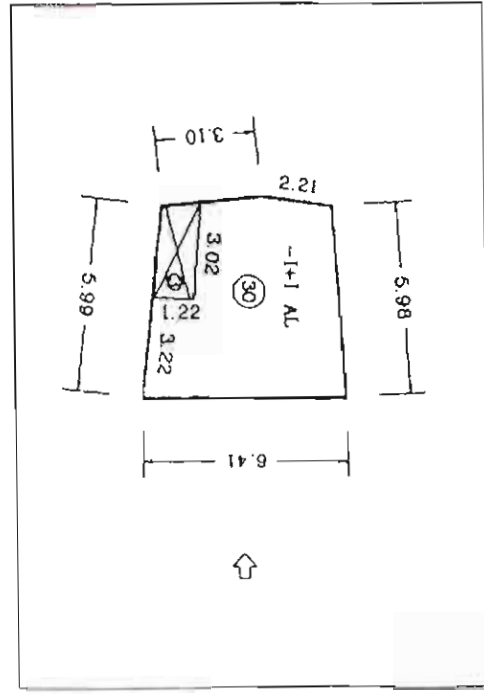
Pdo. Emilio Olmos Gimeno.

MANZANA 39569

12/4/4

DATOS GENERALES

Calle	N.	Manzana	Parcela
<input type="text" value="SANT DOMÈNEC"/>	<input type="text" value="15"/>	<input type="text" value="39569"/>	<input type="text" value="1"/>
Ocupación	Aprovechamiento	Régimen de Propiedad	
<input type="text" value="T"/>	<input type="text" value="2.69"/>	<input type="text" value="P"/>	
T - TOTAL P - PARCIAL P. PISOS B - PARCIAL P. BAJA A - ABANDONADO		P - ALQUILER P - PROPIEDAD	
Usos	Estado de la edificación		
<input type="text" value="R"/>	<input type="text" value="S"/>		
P - PÚBLICO R - RESIDENCIAL C - COMERCIAL S - SOLAR	R - REHABILITADO S - SUSTITUIDO B - BUEN ESTADO D - DE PERFECTOS LEVES G - DE PERFECTOS GRAVES X - RUINA L - SOLAR		



PLANTA CATASTRAL

FOTOGRAFIA

VALORACION ARQUITECTONICA

Adscripción tipológica	Interés Arquitectónico	Valores de conservación
<input checked="" type="checkbox"/>	<input checked="" type="checkbox"/>	<input checked="" type="checkbox"/>
EDIFICIO SINGULAR G - INMUEBLE GÓTICO T - GÓTICO CON TRANSF. AL BARROCO B - INMUEBLE BARROCO CASA DE MENESERALES V - COMPOSICIÓN EN V A - COMPOSICIÓN EN A EDIFICIO EN SERIE E - EJE ÚNICO S - CON ESCALERA 1 - A UNA MANO 2 - A DOS MANOS X - SIN ADSCRIPCIÓN O - OTRAS	EDIFICIO SINGULAR U - UNIDAD DE ESTILO A - CON ALTERACIONES EDIFICIO DE INTERÉS AMBIENTAL T - CLARIDAD DE TIPO F - INTERÉS DE FACHADA ALGUN INTERÉS X - NINGUN INTERÉS	M - CARACTER MONUMENTAL H - ALTO VALOR HISTÓRICO Y ARQUITECTÓNICO R - REFORMAS IRREVERSIBLES EN SU INTERIOR S - ELEMENTOS ESTRUCTURALES VALOR ARGENT E - EL SINGULARES INTERIORES EXCEPCIONALES C - FACHADA CON VALOR DE CONSERVACION F - FACHADA NORMALIZADA D - FACHADA NORMALIZ. DE SEQUILIBRIO ALTURA N - FACHADA NO NORMALIZADA A - ELEMENTOS ARQUITECTONICOS AISLADOS X - EDIFICIO SIN VALOR DE CONS. INTERIOR P - EDIFICIO SIN VALOR DE CONS. PERTURBADOR

CALIFICACION

M - MONUMENTO
 1 - PROTEGIDO MONUMENTAL
 2 - PROTEGIDO INTEGRAL
 3 - PROTEGIDO ESTRUCTURAL
 4 - PROTEGIDO AMBIENTAL 4A
 5 - PROTEGIDO AMBIENTAL 4B
 6 - PROTEGIDO AMBIENTAL 4C
 7 - PROTEGIDO AMBIENTAL 4D
 S - SUSTITUIBLE

GRADO DE INTERVENCION

Obras admisibles

K - CONSOLIDACION
 C - CONSERVACION
 R - RESTAURACION
 Z - REFORMA
 T - REESTRUCTURACION DE CUBIERTAS
 F - REESTRUCTURACION
 A - ADICION DE PLANTAS
 N - OBRA NUEVA CON CONS. DE ELEMENTOS
 W - REEDIFICACION

Numero máx. de plantas

X - EXISTENTE
 1 - 7 - NUMERO MAXIMO

Altura de cornisa

X - EXISTENTE
 1 - 25 - METROS DE ALTURA MAXIMO

Observaciones

DILIGENCIA: Para hacer constar que el presente documento es parte integrante del "PROYECTO DE PLAN ESPECIAL DE PROTECCIÓN DEL CONJUNTO HISTÓRICO ARTÍSTICO DE SAGUNTO" aprobado provisionalmente por el Pleno de la Corporación municipal en sesión de fecha 9 de junio de 2000, proyecto que consta de 80 Fojos, numerados del 1 al 80, 8 planos, numerados del 1 al 8 y resto de la documentación integrada por 1333 fichas numeradas de la 1 a la 1333.

Sagunto, 1 de junio de 2006.

EL SECRETARIO GENERAL

Fdo. Emilio Olmos Gimeno.

ALZADO



1045

DATOS GENERALES

Calle: **SANT DOMÈNEC** N.: **13** Manzana: **39569** Parcela: **2**

Ocupación: **T** Aprovechamiento: **2.39** Régimen de Propiedad: **P**

Usos: **R** Estado de la edificación: **D**

T - TOTAL
P - PARCIAL P. PISOS
B - PARCIAL P. BAJA
A - ABANDONADO

P - ALQUILER
P. - PROP.

R - P. PÚBLICO
R - RESIDENCIAL
C - COMERCIAL
S - SOLAR

D - REHABILITADO
S - SUSTITUIDO
B - BUEN ESTADO
D - DEFECTOS LEVES
G - DEFECTOS GRAVES
X - RUINA
L - SOLAR

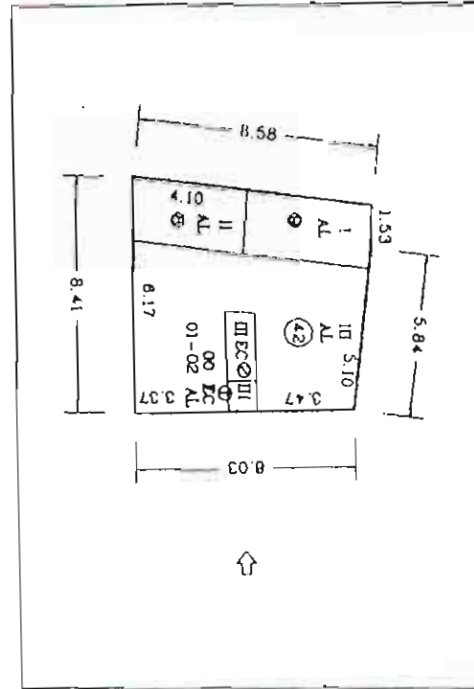
VALORACION ARQUITECTONICA

Adscripción tipológica: **X** Interés Arquitectónico: **X** Valores de conservación: **X**


EDIFICIO SINGULAR
G - INMUEBLE GÓTICO
T - I GÓTICO CON TRANSF. AL BARROCO
B - INMUEBLE BARROCO
CASA DE MENESESALES
V - COMPOSICION EN V
A - COMPOSICION EN A
EDIFICIO EN SERIE
E - EJE UNICO
S - CON ESCALERA
1 - A UNA MANO
2 - A DOS MANOS
X - SIN ADSCRIPCION
O - OTRAS

EDIFICIO SINGULAR
U - UNIDAD DE ESTILO
A - CON ALTERACIONES
EDIFICIO DE INTERES AMBIENTAL
T - CLARIDAD DE TIPO
F - INTERES DE FACHADA
I - ALGUN INTERES
X - NINGUN INTERES

M - CARACTER MONUMENTAL
H - ALTO VALOR HISTÓRICO Y ARQUITECTÓNICO
R - REFORMAS IRREVERSIBLES EN SU INTERIOR
S - ELEMENTOS ESTRUCTURALES VALOR ARQUIT.
E - EL SINGULARES INTERIORES EXCEPCIONALES
C - FACHADA CON VALOR DE CONSERVACION
F - FACHADA NORMALIZADA
D - FACHADA NORMALIZ. DE SEQUILIBRIO ALTURA
N - FACHADA NO NORMALIZADA
A - ELEMENTOS ARQUITECTONICOS ASILADOS
X - EDIFICIO SIN VALOR DE CONS. INTERIO
P - EDIFICIO SIN VALOR DE CONS. PERTURBADOR



PLANTA CATASTRAL



FOTOGRAFIA

CALIFICACION

S

M - MONUMENTO
1 - PROTEGIDO MONUMENTAL
2 - PROTEGIDO INTEGRAL
3 - PROTEGIDO ESTRUCTURAL
4 - PROTEGIDO AMBIENTAL 4A
5 - PROTEGIDO AMBIENTAL 4B
6 - PROTEGIDO AMBIENTAL 4C
7 - PROTEGIDO AMBIENTAL 4D
S - SUSTITUIBLE

GRADO DE INTERVENCION

Obras admisibles: **W** Numero máx. de plantas: **PB+1**

Altura de cornisa: **6**

W - RECONSTRUCCION
K - CONSOLIDACION
C - CONSERVACION
R - RESTAURACION
2 - REFORMA
T - REESTRUCTURACION DE CUBERTAS
F - REESTRUCTURACION
A - ADICION DE PLANTAS
N - OBRA NUEVA CON CONS. DE ELEMENTOS
W - RECONSTRUCCION

PB+1 X - EXISTENTE
1 - 7 - N.º MÉRICO MÁXIMO

6 X - EXISTENTE
1 - 25 - METROS DE ALTURA MÁXIMO

Observaciones

[Empty box for observations]

DILIGENCIA: Para hacer constar que el presente documento es parte integrante del "PROYECTO DE PLAN ESPECIAL DE PROTECCIÓN DEL CONJUNTO HISTÓRICO ARTÍSTICO DE SAGUNTO" aprobado provisionalmente por el Pleno de la Corporación municipal en sesión de fecha 9 de junio de 2000, proyecto que consta de 80 folios, numerados del 1 al 80, 8 planos, numerados del 1 al 8 y resto de la documentación integrada por 1333 fichas numeradas de la 1 a la 1333.

Sagunto, 2 de junio de 2006.
EL SECRETARIO GENERAL

Fdo. Emilio Olmos Gimeno.

ALZADO



Handwritten signature/initials.

DATOS GENERALES

Calle: N. Manzana Parcela

Ocupación: Aprovechamiento: Régimen de Propiedad:

Usos: Estado de la edificación:

Legenda Ocupación:
 T - TOTAL
 P - PARCIAL P PISOS
 B - PARCIAL P PAJA
 A - ABANDONADO

Legenda Usos:
 P - PUBLICO
 R - RESIDENCIAL
 C - COMERCIAL
 S - SOLAR

Legenda Régimen de Propiedad:
 A - ALQUILER
 P - PROP

Legenda Estado de la edificación:
 R - REHABILITADO
 S - SUSTITUIDO
 B - BUEN ESTADO
 D - DEFECTOS LEVES
 G - DEFECTOS GRAVES
 X - RUINA
 L - SOLAR

VALORACION ARQUITECTONICA

Adscripción tipológica: Edificio singular

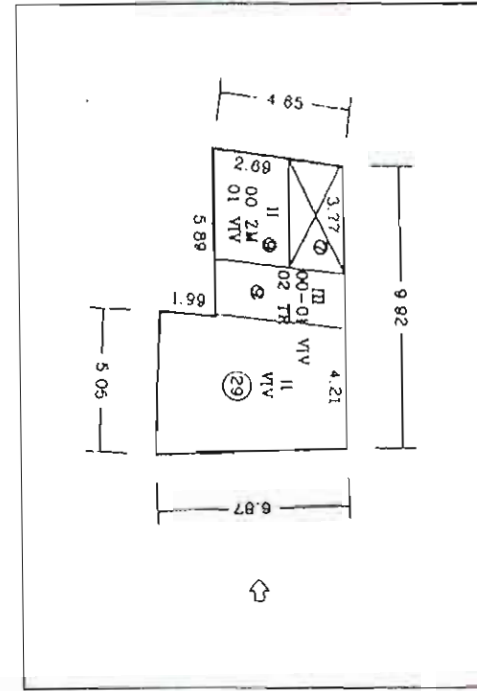
Interés Arquitectónico: Edificio singular

Valores de conservación: Caracter monumental

Legenda Adscripción tipológica:
 G - INMUEBLE GÓTICO
 T - I GÓTICO CON TRANSF. AL BARROCO
 B - INMUEBLE BARROCO
 CASA DE MESTRALES
 V - COMPOSICIÓN EN V
 A - COMPOSICIÓN EN A
 EDIFICIO EN SERIE
 E - EJE UNICO
 S - CON ESCALERA
 1 - A UNA MANO
 2 - A DOS MANOS
 X - SIN ADSCRIPCIÓN
 O - OTRAS

Legenda Interés Arquitectónico:
 U - UNIDAD DE ESTILO
 A - CON ALTERACIONES
 EDIFICIO DE INTERES AMBIENTAL
 T - CLARIDAD DE TIPO
 F - INTERES DE FACHADA
 I - ALGUN INTERES
 X - NINGUN INTERES

Legenda Valores de conservación:
 M - CARACTER MONUMENTAL
 H - ALTO VALOR HISTÓRICO Y ARQUITECTÓNICO
 R - REFORMAS IRREVERSIBLES EN SU INTERIOR
 S - ELEMENTOS ESTRUCTURALES VALOR ARQUIT.
 E - EL. SINGULARES INTERIORES EXCEPCIONALES
 C - FACHADA CON VALOR DE CONSERVACION
 F - FACHADA NORMALIZADA
 D - FACHADA NORMALIZ. (DESEQUILIBRIO ALTURA)
 N - FACHADA NO NORMALIZADA
 A - ELEMENTOS ARQUITECTONICOS AJUSTADOS
 X - EDIFICIO SIN VALOR DE CONS. NI TIPO
 P - EDIFICIO SIN VALOR DE CONS. PERTURBADOR



PLANTA CATASTRAL



FOTOGRAFIA

CALIFICACION

M - MONUMENTO
 1 - PROTEGIDO MONUMENTAL
 2 - PROTEGIDO INTEGRAL
 3 - PROTEGIDO ESTRUCTURAL
 4 - PROTEGIDO AMBIENTAL 4A
 5 - PROTEGIDO AMBIENTAL 4B
 6 - PROTEGIDO AMBIENTAL 4C
 7 - PROTEGIDO AMBIENTAL 4D
 S - SUSTITUIBLE

GRADO DE INTERVENCIÓN

Obras admisibles: Numero máx. de plantas:

Altura de cornisa:

Legenda Obras admisibles:
 K - CONSOLIDACION
 C - CONSERVACION
 R - RESTAURACION
 Z - REFORMA
 T - REESTRUCTURACION DE CUBIERTAS
 F - REESTRUCTURACION
 A - ADICION DE PLANTAS
 N - OBRA NUEVA CON CONS. DE ELEMENTOS
 W - REEDIFICACION

Legenda Numero máx. de plantas:
 X - EXISTENTE
 1 - 7 - NUMERO MAXIMO

Legenda Altura de cornisa:
 X - EXISTENTE
 1 - 25 - METROS DE ALTURA MAXIMO

Observaciones

DILIGENCIA: Para hacer constar que el presente documento es parte integrante del "PROYECTO DE PLAN ESPECIAL DE PROTECCIÓN DEL CONJUNTO HISTÓRICO ARTÍSTICO DE SAGUNTO" aprobado provisionalmente por el Pleno de la Corporación municipal en sesión de fecha 9 de junio de 2000, proyecto que consta de 80 folios, numerados del 1 al 80, 8 planos, numerados del 1 al 8 y resto de la documentación integrada por 1333 fichas numeradas de la 1 a la 1333.

Sagunto, 2 de junio de 2006.

EL SECRETARIO GENERAL.

Edo. Emilio Olmos Gimeno.

ALZADO



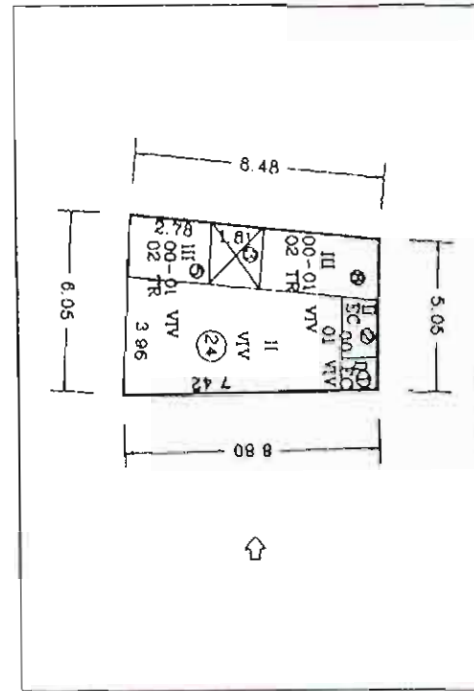
1247

DATOS GENERALES

Calle	N.	Manzana	Parcela
SANT DOMÈNEC	9	39569	4
Ocupación	Aprovechamiento	Régimen de Propiedad	
T	2.69	P	A - ALQUILER P - PROP
Usos	Estado de la edificación		
R	B	R - REHABILITADO S - SUSTITUIDO B - BUEN ESTADO D - DESPERFECTOS LEJES G - DESPERFECTOS GRAVES X - RUINA L - SOLAR	

VALORACION ARQUITECTONICA

Adscripción tipológica	Interés Arquitectónico	Valores de conservación
X	X	X
<p>EDIFICIO SINGULAR</p> <p>G - INMUEBLE GÓTICO</p> <p>T - I GÓTICO CON TRANSF AL BARROCO</p> <p>B - INMUEBLE BARROCO</p> <p>CASA DE MENESTRALES</p> <p>V - COMPOSICION EN V</p> <p>4 - COMPOSICION EN A</p> <p>EDIFICIO EN SERIE</p> <p>E - EJE UNICO</p> <p>S - CON ESCALLERA</p> <p>1 - A UNA MANO</p> <p>2 - A DOS MANOS</p> <p>X - SIN ADESCRIPCION</p> <p>3 - OTRAS</p>	<p>EDIFICIO SINGULAR</p> <p>U - UNIDAD DE ESTILO</p> <p>A - CON ALTERACIONES</p> <p>EDIFICIO DE INTERES AMBIENTAL</p> <p>T - CLARIDAD DE TIPO</p> <p>F - INTERES DE FACHADA</p> <p>I - ALGUN INTERES</p> <p>X - NINGUN INTERES</p>	<p>M - CARACTER MONUMENTAL</p> <p>H - ALTO VALOR HISTORICO Y ARQUITECTONICO</p> <p>R - REFORMAS IRREVERSIBLES EN SU INTERIOR</p> <p>S - ELEMENTOS ESTRUCTURALES VALOR ARQUIT</p> <p>E - EL SINGULARES INTERIORES EXCEPCIONALES</p> <p>C - FACHADA CON VALOR DE CONSERVACION</p> <p>F - FACHADA NORMALIZADA</p> <p>D - FACHADA NORMALIZ. DESEQUILIBR O ALTURA</p> <p>N - FACHADA NO NORMALIZADA</p> <p>A - ELEMENTOS ARQUITECTONICOS AJADOS</p> <p>X - EDIFICIO SIN VALOR DE CONS - INTERIO</p> <p>F - EDIFICIO SIN VALOR DE CONS - PINTURAS</p>



PLANTA CATASTRAL



FOTOGRAFIA

CALIFICACION

S

M - MONUMENTO

1 - PROTEGIDO MONUMENTAL

2 - PROTEGIDO INTEGRAL

3 - PROTEGIDO ESTRUCTURAL

4 - PROTEGIDO AMBIENTAL 4A

5 - PROTEGIDO AMBIENTAL 4B

6 - PROTEGIDO AMBIENTAL 4C

7 - PROTEGIDO AMBIENTAL 4D

S - SUSTITUIBLE

GRADO DE INTERVENCION

Obras admisibles	Numero máx. de plantas
W	PB+1 X - EXISTENTE 1. 7 - NUMERO MAXIMO
K - CONSOLIDACION C - CONSERVACION R - RESTAURACION Z - REFORMA T - REESTRUCTURACION DE CUBIERTAS F - REESTRUCTURACION A - ADICION DE PLANTAS N - OBRA NUEVA CON CONS. DE ELEMENTOS W - REEDIFICACION	Altura de cornisa
	6 X - EXISTENTE 1. 25 - METROS DE ALTURA MAXIMO

Observaciones

[Empty box for observations]



ALZADO



1248

DATOS GENERALES

Calle: N: Manzana: Parcela:

Ocupación: Aprovechamiento: Régimen de Propiedad:

Usos: Estado de la edificación:

Legenda Ocupación:
 T - TOTAL
 P - PARCIAL P. PISOS
 B - PARCIAL P. BAJA
 A - ABANDONADO

Legenda Usos:
 P - PÚBLICO
 R - RESIDENCIAL
 C - COMERCIAL
 S - SOLAR

Legenda Régimen de Propiedad:
 A - ALQUILER
 P - PROPIEDAD

Legenda Estado de la edificación:
 R - REHABILITADO
 S - SUSTITUIDO
 B - BUEN ESTADO
 D - DESPERFECTOS LEVES
 G - DESPERFECTOS GRAVES
 X - RUINA
 I - SOLAR

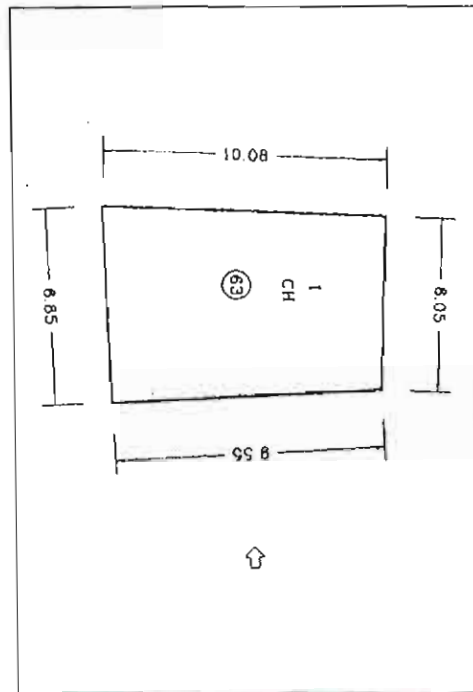
VALORACION ARQUITECTONICA

Adscripción tipológica: Interés Arquitectónico: Valores de conservación:


Legenda Adscripción tipológica:
 G - INMUEBLE GÓTICO
 T - GÓTICO CON TRANS. AL BARRÓCO
 B - INMUEBLE BARRÓCO
 V - CASA DE MESTRALES
 V - COMPOSICIÓN EN V
 A - COMPOSICIÓN EN A
 E - EDIFICIO EN TERRE
 E - EJE ÚNICO
 S - CON ESCALERA
 1 - A UNA MANO
 2 - A DOS MANOS
 X - SIN ADSCRIPCIÓN
 O - OTRAS

Legenda Interés Arquitectónico:
 EDIFICIO SINGULAR
 U - UNIDAD DE ESTILO
 A - CON ALTERACIONES
 EDIFICIO DE INTERÉS AMBIENTAL
 T - CLARIDAD DE TIPO
 F - INTERÉS DE FACHADA
 I - ALGUN INTERÉS
 X - NINGUN INTERÉS

Legenda Valores de conservación:
 M - CARACTER MONUMENTAL
 H - ALTO VALOR HISTÓRICO Y ARQUITECTÓNICO
 R - REFORMAS IRREVERSIBLES EN SU INTERIOR
 S - ELEMENTOS ESTRUCTURALES VALOR ARQUITECTÓNICO
 E - EL SINGULARES INTERIORES EXCEPCIONALES
 C - FACHADA CON VALOR DE CONSERVACIÓN
 F - FACHADA NORMALIZADA
 D - FACHADA NORMALIZADA (ESEQUIBIDA ALTURA)
 N - FACHADA NO NORMALIZADA
 A - ELEMENTOS ARQUITECTÓNICOS AJUSTADOS
 X - EDIFICIO SIN VALOR DE CONSERVACIÓN
 P - EDIFICIO SIN VALOR DE CONSERVACIÓN PERTURBADOR



PLANTA CATASTRAL



FOTOGRAFIA

CALIFICACION

Calificación: Grado de Intervención:

Obras admisibles: Número máx. de plantas:

Altura de cornisa:

Legenda Calificación:
 M - MONUMENTO
 1 - PROTEGIDO MONUMENTAL
 2 - PROTEGIDO INTEGRAL
 3 - PROTEGIDO ESTRUCTURAL
 4 - PROTEGIDO AMBIENTAL 4A
 5 - PROTEGIDO AMBIENTAL 4B
 6 - PROTEGIDO AMBIENTAL 4C
 7 - PROTEGIDO AMBIENTAL 4D
 S - SUSTITUIBLE

Legenda Obras admisibles:
 K - CONSOLIDACION
 C - CONSERVACION
 R - RESTAURACION
 Z - REFORMA
 T - REESTRUCTURACION DE CUBIERTAS
 F - REESTRUCTURACION
 A - ADICION DE PLANTAS
 N - OBRA NUEVA CON CONS. DE ELEMENTOS
 W - REEDIFICACION

Legenda Número máx. de plantas:
 X - EXISTENTE
 1 - 7 - NUMERO MAXIMO

Legenda Altura de cornisa:
 X - EXISTENTE
 1 - 25 - METROS DE ALTURA MAXIMO

Observaciones

DILIGENCIA: Para hacer constar que el presente documento es parte integrante del "PROYECTO DE PLAN ESPECIAL DE PROTECCIÓN DEL CONJUNTO HISTÓRICO ARTÍSTICO DE SAGUNTO" aprobado provisionalmente por el Pleno de la Corporación municipal en sesión de fecha 9 de junio de 2000, proyecto que consta de 80 folios, numerados del 1 al 80, 8 planos, numerados del 1 al 8 y resto de la documentación integrada por 1333 fichas numeradas de la 1 a la 1333.

Sagunto, 2 de junio de 2006.
 EL SECRETARIO GENERAL.

Fdo. Emilio Olmos Gimeno.

ALZADO




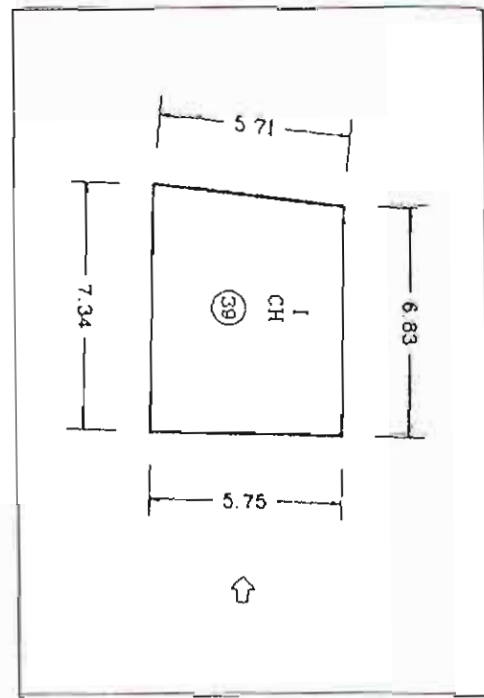
12/19

DATOS GENERALES

Calle: N. Manzana Parcela

Ocupación: Aprovechamiento: Régimen de Propiedad: A - ALQUILER / P - PROP.

Usos: Estado de la edificación: R - REHABILITADO / S - SUSTITUIDO / B - BUEN ESTADO / D - DESPERFECTOS LIGEROS / G - DESPERFECTOS GRAVES / X - RUINA / L - SOLAR



PLANTA CATASTRAL

FOTOGRAFIA

VALORACION ARQUITECTONICA

Adscripción tipológica: Interés Arquitectónico: Valores de conservación:

EDIFICIO SINGULAR
 G - INMUEBLE GÓTICO
 T - LOGGICO CON TRANSF. AL BARRIO
 B - INMUEBLE BARRIOCO
 CASA DE MESTRALES
 V - COMPOSICION EN V
 4 - COMPOSICION EN A
 EDIFICIO EN SERIE
 E - EJE UNICO
 S - CON ESCALERA
 1 - A LINA MANO
 2 - A DOS MANOS
 K - SIN ADSCRIPCION
 O - OTRAS

EDIFICIO DE INTERES AMBIENTAL
 1 - CLARIDAD DE TIPO
 F - INTERES DE FACHADA
 I - ALGUN INTERES
 X - NINGUN INTERES

M - CARACTER MONUMENTAL
 H - ALTO VALOR HISTORICO Y ARQUITECTONICO
 R - REFORMAS IRREVERSIBLES EN SU INTERIOR
 S - ELEMENTOS ESTRUCTURALES VALOR ARQUITECTONICO
 E - EL SINGULARES INTERIORES EXCEPCIONALES
 C - FACHADA CON VALOR DE CONSERVACION
 F - FACHADA NORMALIZADA
 D - FACHADA NORMALIZADA SEQUENCIA ALTIURA
 N - FACHADA NO NORMALIZADA
 A - ELEMENTOS ARQUITECTONICOS AÑADIDOS
 2 - EDIFICIO SIN VALOR DE CONS. NEUTRO
 P - EDIFICIO SIN VALOR DE CONS. PERTURBADOR

CALIFICACION

M - MONUMENTO
 1 - PROTEGIDO MONUMENTAL
 2 - PROTEGIDO INTEGRAL
 3 - PROTEGIDO ESTRUCTURAL
 4 - PROTEGIDO AMBIENTAL 4A
 5 - PROTEGIDO AMBIENTAL 4B
 6 - PROTEGIDO AMBIENTAL 4C
 7 - PROTEGIDO AMBIENTAL 4D
 S - SUSTITUIBLE

GRADO DE INTERVENCION

Obras admisibles: Numero máx. de plantas: X - EXISTENTE / 1 - 7 - NUMERO MAXIMO

Altura de cornisa: X - EXISTENTE / 1 - 25 - METROS DE ALTURA MAXIMO

K - CONSOLIDACION
 C - CONSERVACION
 R - RESTAURACION
 Z - REFORMA
 T - REESTRUCTURACION DE CUBIERTAS
 F - REESTRUCTURACION
 A - ADICION DE PLANTAS
 N - OBRA NUEVA CON CONS. DE ELEMENTOS
 W - REEDIFICACION

Observaciones

DILIGENCIA: Para hacer constar que el presente documento es parte integrante del "PROYECTO DE PLAN ESPECIAL DE PROTECCIÓN DEL CONJUNTO HISTORICO ARTISTICO DE SAGUNTO" aprobado provisionalmente por el Pleno de la Corporación municipal en sesión de fecha 9 de junio de 2000, proyecto que consta de 80 Folios, numerados del 1 al 80, 8 planos, numerados del 1 al 8 y resto de la documentación integrada por 1333 fichas numeradas de la 1 a la 1333.

Sagunto, 2 de junio de 2006.
 EL SECRETARIO GENERAL.

Fdo. Emilio Olmos Gamero.

ALZADO



12150

DATOS GENERALES

Calle N. Manzana Parcela

Ocupación Aprovechamiento Régimen de Propiedad

- T - TOTAL
- P - PARCIAL P. PISOS
- B - PARCIAL P BAJA
- A - ABANDONADO

- P - ALQUILER
- P - PROP.

Usos Estado de la edificación

- P - PUBLICO
- R - RESIDENCIAL
- C - COMERCIAL
- S - SOLAR

- R - REHABILITADO
- S - SUSTITUIDO
- B - BUEN ESTADO
- D - DESPERFECTOS LEVES
- G - DESPERFECTOS GRAVES
- X - RUINA
- L - SOLAR

VALORACION ARQUITECTONICA

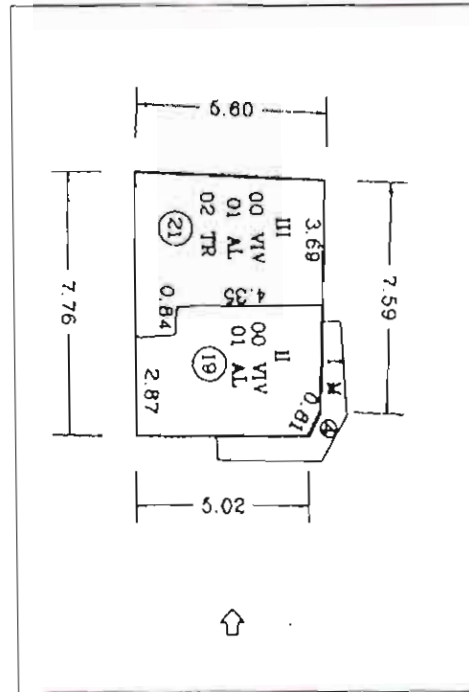
Adscripción tipológica Interés Arquitectónico Valores de conservación

EDIFICIO SINGULAR
 G - INMUEBLE GÓTICO
 T - GÓTICO CON TRANSF. AL BARROCO
 B - INMUEBLE BARROCO
 CASA DE MESTRALES
 V - COMPOSICIÓN EN V
 A - COMPOSICIÓN EN A
 EDIFICIO EN SERRA
 E - EJE ÚNICO
 S - CON ESCALERA
 1 - A UNA MANO
 2 - A DOS MANOS
 X - SIN DESCRIPCIÓN
 O - OTRAS


EDIFICIO SINGULAR
 U - UNIDAD DE ESTILO
 A - CON ALTERACIONES

EDIFICIO DE INTERÉS AMBIENTAL
 T - CLARIDAD DE TIPO
 F - INTERÉS DE FACHADA
 I - ALGUN INTERÉS
 X - NINGUN INTERÉS

M - CARACTER MONUMENTAL
 H - ALTO VALOR HISTÓRICO Y ARQUITECTÓNICO
 R - REFORMAS IRREVERSIBLES EN SU INTERIOR
 S - ELEMENTOS ESTRUCTURALES VALIOSOS
 E - EL SINGULAR INTERIORES EXCEPCIONALES
 C - FACHADA CON VALOR DE CONSERVACIÓN
 F - FACHADA NORMALIZADA
 D - FACHADA NORMALIZ. DESEQUILIBRIO ALTURA
 R - FACHADA NI NORMALIZADA
 A - ELEMENTOS ARQUITECTÓNICOS AISLADOS
 X - EDIFICIO SIN VALOR DE CONS. NEUTRO
 P - EDIFICIO SIN VALOR DE CONSERV. PERTURBADO



PLANTA CATASTRAL



FOTOGRAFIA

CALIFICACION

M - MONUMENTO
 1 - PROTEGIDO MONUMENTAL
 2 - PROTEGIDO INTEGRAL
 3 - PROTEGIDO ESTRUCTURAL
 4 - PROTEGIDO AMBIENTAL 4A
 5 - PROTEGIDO AMBIENTAL 4B
 6 - PROTEGIDO AMBIENTAL 4C
 7 - PROTEGIDO AMBIENTAL 4D
 S - SUSTITUIBLE

GRADO DE INTERVENCION

Obras admisibles Numero máx. de plantas

- X - EXISTENTE
- 1 - 7 - NUMERO MAXIMO

Altura de cornisa

- X - EXISTENTE
- 1 - 25 - METROS DE ALTURA MAXIMO

K - CONSOLIDACION
 C - CONSERVACION
 R - RESTAURACION
 Z - REFORMA
 T - REESTRUCTURACION DE CUBIERTAS
 F - REESTRUCTURACION
 A - ADICION DE PLANTAS
 N - OBRA NUEVA CON CONS. DE ELEMENTOS
 W - REEDIFICACION

Observaciones

DILIGENCIA: Para hacer constar que el presente documento es parte integrante del "PROYECTO DE PLAN ESPECIAL DE PROTECCIÓN DEL CONJUNTO HISTORICO ARTISTICO DE SAGUNTO" aprobado provisionalmente por el Pleno de la Corporación municipal en sesión de fecha 9 de junio de 2000, proyecto que consta de 80 Fojos, numerados del 1 al 80, 8 plamos, numerados del 1 al 8 y resto de la documentación integrada por 1333 fichas numeradas de la 1 a la 1337.

Sagunto, 2 de junio de 2006.
EL SECRETARIO GENERAL

Fdo. Emilio Olmos Gimeno.

ALZADO



10151

DATOS GENERALES

Calle: N. Manzana Parcela

Ocupación: T - TOTAL
P - PARCIAL P PISOS
B - PARCIAL P BAJA
A - ABANDONADO

Usos: P - PUBLICO
R - RESIDENCIAL
C - COMERCIAL
S - SOLAR

Aprovechamiento:

Régimen de Propiedad: A - ALQUILER
P - PROP

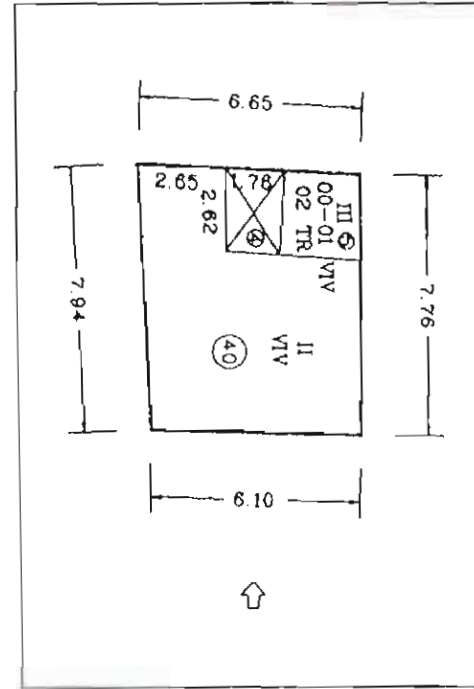
Estado de la edificación: R - REHABILITADO
S - SUSTITUIDO
B - BUEN ESTADO
D - DESPERFECTOS LEVES
G - DESPERFECTOS GRAVES
X - RUINA
L - SOLAR

VALORACION ARQUITECTONICA


Adscripción tipológica: EDIFICIO SINGULAR
G - INMUEBLE GOTICO
T - LGOTICO CON TRANSF AL BARROCO
B - INMUEBLE BARROCO
CASA DE MESTRALES
V - COMPOSICION EN V
A - COMPOSICION EN A
EDIFICIO EN SERIE
E - EJE UNICO
S - CON ESCALERA
1 - A UNA MANO
2 - A DOS MANOS
X - SIN ADSCRIPCION
O - OTRAS

Interés Arquitectónico: EDIFICIO SINGULAR
U - UNIDAD DE ESTILO
A - CON ALTERACIONES
EDIFICIO DE INTERES AMBIENTAL
T - CLARIDAD DE TIPO
F - INTERES DE FACHADA
I - ALGUN INTERES
X -NINGUN INTERES

Valores de conservación: M - CARACTER MONUMENTAL
R - ALTO VALOR HISTORICO Y ARQUITECTONICO
R - REFORMAS IRREVERSIBLES EN SU INTERIOR
S - ELEMENTOS ESTRUCTURALES VALOR ARQUIT
E - EL SINGULARES INTERIORES EXCEPCIONALES
C - FACHADA CON VALOR DE CONSERVACION
D - FACHADA NORMALIZADA
N - FACHADA NO NORMALIZADA
A - ELEMENTOS ARQUITECTONICOS AILADOS
X - EDIFICIO SIN VALOR DE CONS - NI TIPO
P - EDIFICIO SIN VALOR DE CONS - PERTURBADOR



PLANTA CATASTRAL



FOTOGRAFIA

CALIFICACION

M - MONUMENTO
1 - PROTEGIDO MONUMENTAL
2 - PROTEGIDO INTEGRAL
3 - PROTEGIDO ESTRUCTURAL
4 - PROTEGIDO AMBIENTAL 4A
5 - PROTEGIDO AMBIENTAL 4B
6 - PROTEGIDO AMBIENTAL 4C
7 - PROTEGIDO AMBIENTAL 4D
S - SUSTITUIBLE

GRADO DE INTERVENCION

Obras admisibles: K - CONSOLIDACION
C - CONSERVACION
R - RESTAURACION
Z - REFORMA
T - REESTRUCTURACION DE CUBIERTAS
F - REESTRUCTURACION
A - ADICION DE PLANTAS
N - OBRA NUEVA CON CONS DE ELEMENTOS
W - REEDIFICACION

Numero máx. de plantas: X - EXISTENTE
1 - 7 - NUMERO MAXIMO

Altura de cornisa: X - EXISTENTE
1 - 25 - METROS DE ALTURA MAXIMO

Observaciones

DILIGENCIA: Para hacer constar que el presente documento es parte integrante del "PROYECTO DE PLAN ESPECIAL DE PROTECCIÓN DEL CONJUNTO HISTÓRICO ARTÍSTICO DE SAGUNTO" aprobado provisionalmente por el Pleno de la Corporación municipal en sesión de fecha 9 de junio de 2000, proyecto que consta de 80 folios, numerados del 1 al 80, 8 planos, numerados del 1 al 8 y resto de la documentación integrada por 1333 fichas numeradas de la 1 a la 1333.

Sagunto, 2 de junio de 2006.
EL SECRETARIO GENERAL.

Fdo. Emilio Olmos Gimeno.

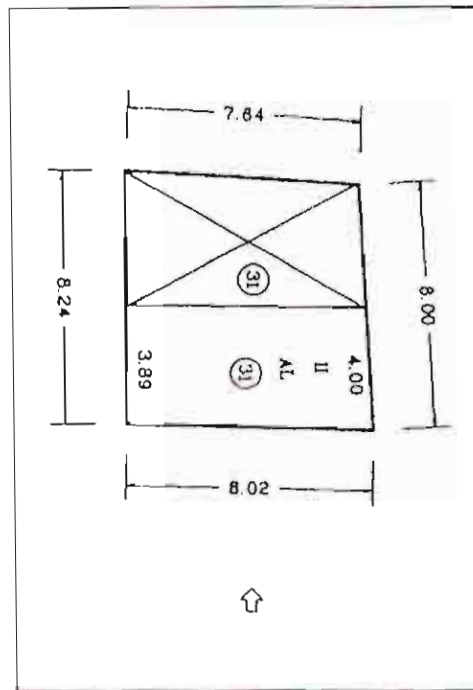
ALZADO



1050

DATOS GENERALES

Calle	N.	Manzana	Parcela
<input type="text" value="CALVARI"/>	<input type="text" value="18"/>	<input type="text" value="39569"/>	<input type="text" value="9"/>
Ocupación	Aprovechamiento	Régimen de Propiedad	
<input type="text" value="T"/>	<input type="text" value="2.39"/>	<input type="text" value="P"/>	A - ALOUJER P - PROP.
Usos	Estado de la edificación		
<input type="text" value="R"/>	<input type="text" value="R"/>	R - REHABILITADO S - SUSTITUIDO B - BUEN ESTADO D - DESPERFECTOS IVES G - DESPERFECTOS GRAVES X - RUINA L - SOLAR	



PLANTA CATASTRAL

FOTOGRAFIA

VALORACION ARQUITECTONICA

Adscripción tipológica	Interés Arquitectónico	Valores de conservación
<input type="text" value="2"/>	<input type="text" value="T,F"/>	<input type="text" value="F"/>
<p><u>EDIFICIO SINGULAR</u> G - INMUEBLE GÓTICO T - GÓTICO CON TRANS AL BARROCO B - INMUEBLE BARROCO CASA DE MESTRALES V - COMPOSICIÓN EN V A - COMPOSICIÓN EN A <u>EDIFICIO EN SERIE</u> E - EJE UNIDO S - CON ESCALERA 1 - A UNA MANO 2 - A DOS MANOS X - SIN ADSCRIPCIÓN O - OTRAS</p>	<p><u>EDIFICIO SINGULAR</u> U - UNIDAD DE ESTILO A - CON ALTERACIONES <u>EDIFICIO DE INTERÉS AMBIENTAL</u> T - CLARIDAD DE TIPO F - INTERÉS DE FACHADA 1 - ALGUN INTERÉS X - NINGUN INTERÉS</p>	<p>M - CARACTER MONUMENTAL H - ALTO VALOR HISTÓRICO Y ARQUITECTÓNICO R - REFORMAS IRREVERSIBLES EN SU INTERIOR S - ELEMENTOS ESTRUCTURALES VALOR ARQUIT. E - EL SINGULARES INTERIORES EXCEPCIONALES C - FACHADA CON VALOR DE CONSERVACIÓN F - FACHADA NORMALIZADA D - FACHADA NORMALIZADA DESEQUILIBRIO ALTURA N - FACHADA NO NORMALIZADA A - ELEMENTOS ARQUITECTÓNICOS AISLADOS X - EDIFICIO SIN VALOR DE CONS - NUTRO P - EDIFICIO SIN VALOR DE CONS - PERTURBADOR</p>

CALIFICACION

M - MONUMENTO
1 - PROTEGIDO MONUMENTAL
2 - PROTEGIDO INTEGRAL
3 - PROTEGIDO ESTRUCTURAL
4 - PROTEGIDO AMBIENTAL 4A
5 - PROTEGIDO AMBIENTAL 4B
6 - PROTEGIDO AMBIENTAL 4C
7 - PROTEGIDO AMBIENTAL 4D
S - SUSTITUIBLE

GRADO DE INTERVENCION

Obras admisibles	Numero máx. de plantas
<input type="text" value="K,C,R,Z,T"/>	<input checked="" type="checkbox"/> X - EXISTENTE 1 7 - NUMERO MAXIMO
<p>K - CONSOLIDACION C - CONSERVACION R - RESTAURACION Z - REFORMA T - REESTRUCTURACION DE CUBIERTAS F - REESTRUCTURACION A - ADICION DE PLANTAS N - OBRA NUEVA CON CONS DE ELEMENTOS W - REEDIFICACION</p>	<p>Altura de cornisa</p> <input checked="" type="checkbox"/> X - EXISTENTE 1 25 - METROS DE ALTURA MAXIMO

Observaciones

DILIGENCIA: Para hacer constar que el presente documento es parte integrante del "PROYECTO DE PLAN ESPECIAL DE PROTECCIÓN DEL CONJUNTO HISTÓRICO ARTÍSTICO DE SAGUNTO" aprobado provisionalmente por el Pleno de la Corporación municipal en sesión de fecha 9 de junio de 2000, proyecto que consta de 80 folios, numerados del 1 al 80, 8 planos, numerados del 1 al 8 y resto de la documentación integrada por 1333 fichas numeradas de la 1 a la 1335.

Sagunto, 2 de junio de 2006.
EL SECRETARIO GENERAL.

Fdo. Emilio Olmos Gimeno.

ALZADO



1253

DATOS GENERALES

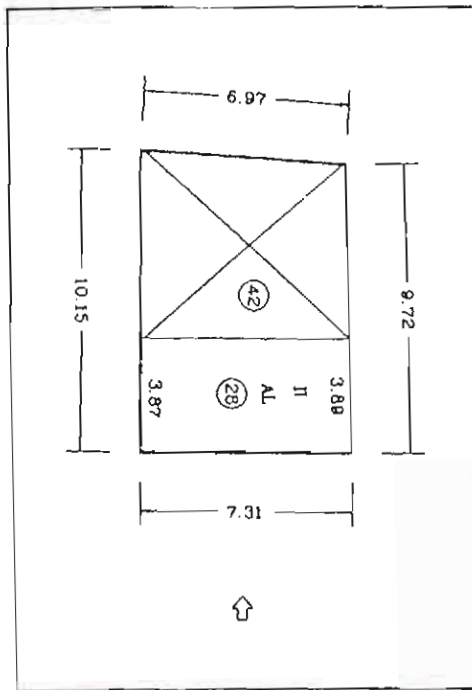
Calle: N. Manzana Parcela

Ocupación: Aprovechamiento: Régimen de Propiedad:

Usos:

Estado de la edificación:

T - TOTAL
 P - PARCIAL P. PISOS
 B - PARCIAL P. BAJA
 A - ABANDONADO
 R - REHABILITADO
 S - SUSTITUIDO
 B - BIEN ESTADO
 D - DESPERFECTOS LEVES
 G - DESPERFECTOS GRAVES
 X - RUINA
 L - SOLAR
 P - PUBLICO
 R - RESIDENCIAL
 C - COMERCIAL
 S - SOLAR



PLANTA CATASTRAL

FOTOGRAFIA

VALORACION ARQUITECTONICA

Adscripción tipológica: Interés Arquitectónico: Valores de conservación:

EDIFICIO SINGULAR
 G - INMUEBLE GÓTICO
 T - I GÓTICO CON TRANS. AL BARROCO
 B - INMUEBLE BARROCO
 CASA DE MENESESALES
 V - COMPOSICIÓN EN V
 A - COMPOSICIÓN EN A
 EDIFICIO EN SERIE
 E - EJE UNICO
 S - CON ESCALERA
 1 - A UNA MANO
 2 - A DOS MANOS
 X - SIN ADSCRIPCIÓN
 O - OTRAS

EDIFICIO SINGULAR
 U - UNIDAD DE ESTILO
 A - CON ALTERACIONES

EDIFICIO DE INTERÉS AMBIENTAL
 T - CLARIDAD DE TIPO
 F - INTERÉS DE FACHADA
 I - ALGUN INTERÉS
 X - NINGUN INTERÉS

M - CARACTER MONUMENTAL
 H - ALTO VALOR HISTÓRICO Y ARQUITECTÓNICO
 R - REFORMAS IRREVERSIBLES EN SU INTERIOR
 S - ELEMENTOS ESTRUCTURALES VALOR ARQUITECTÓNICO
 E - EL SINGULAR INTERIORES EXCEPCIONALES
 C - FACHADA CON VALOR DE CONSERVACIÓN
 F - FACHADA NORMALIZADA
 D - FACHADA NORMALIZ. DE SEQUILIBRIO ALTIMETRIA
 N - FACHADA NO NORMALIZADA
 A - ELEMENTOS ARQUITECTONICOS Aislados
 X - EDIFICIO SIN VALOR DE CONS. INTERIORES
 P - EDIFICIO SIN VALOR DE CONS. PERTURBADOR

CALIFICACION

GRADO DE INTERVENCIÓN

Obras admisibles: Numero máx. de plantas: X - EXISTENTE / 1 - 7 - NUMERO MAXIMO

Altura de cornisa: X - EXISTENTE / 1 - 25 - METROS DE ALTURA MAXIMO

M - MONUMENTO
 1 - PROTEGIDO MONUMENTAL
 2 - PROTEGIDO INTEGRAL
 3 - PROTEGIDO ESTRUCTURAL
 4 - PROTEGIDO AMBIENTAL 4A
 5 - PROTEGIDO AMBIENTAL 4B
 6 - PROTEGIDO AMBIENTAL 4C
 7 - PROTEGIDO AMBIENTAL 4D
 S - SUSTITUIBLE

K - CONSOLIDACIÓN
 C - CONSERVACIÓN
 R - RESTAURACIÓN
 Z - REFORMA
 T - REESTRUCTURACIÓN DE CUBIERTAS
 F - REESTRUCTURACIÓN
 A - ADICIÓN DE PLANTAS
 N - OBRA NUEVA CON CONS. DE ELEMENTOS
 W - REEDIFICACIÓN

Observaciones

DILIGENCIA: Para hacer constar que el presente documento es parte integrante del "PROYECTO DE PLAN ESPECIAL DE PROTECCIÓN DEL CONJUNTO HISTÓRICO ARTÍSTICO DE SAGUNTO" aprobado provisionalmente por el Pleno de la Corporación municipal en sesión de fecha 9 de junio de 2000, proyecto que consta de 80 folios, numerados del 1 al 80, 8 planos, numerados del 1 al 8 y resto de la documentación integrada por 1333 fichas numeradas de la 1 a la 1333.

Sagunto, 2 de junio de 2006.
 EL SECRETARIO GENERAL.

[Signature]
 Fdo. Emilio Olmos Gimeno.

ALZADO



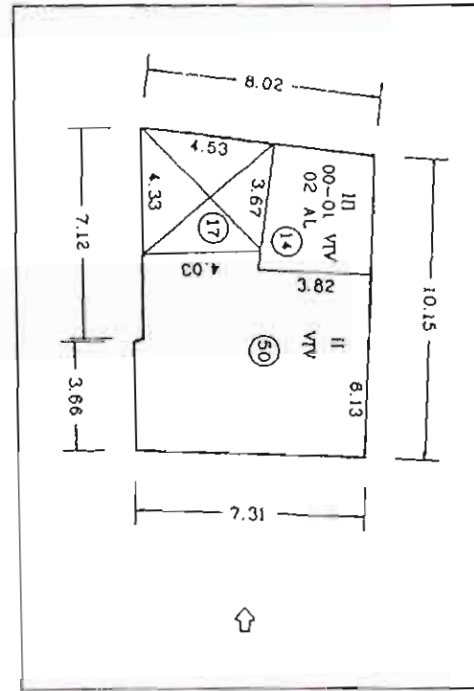
[Handwritten signature]

DATOS GENERALES

Calle N. Manzana Parcela

Ocupación Aprovechamiento Régimen de Propiedad A - ALQUILER
P - PROP

Usos Estado de la edificación R - REHABILITADO
S - SUSTITUIDO
B - BUEN ESTADO
D - DESPERFECTOS LLAVES
G - DESPERFECTOS LLAVES
X - RUINA
L - SOLAR



PLANTA CATASTRAL

FOTOGRAFIA

VALORACION ARQUITECTONICA

Adscripción tipológica Interés Arquitectónico Valores de conservación

EDIFICIO SINGULAR
G - INMUEBLE GÓTICO
T - GÓTICO CON TRANSF AL BARROCO
B - INMUEBLE BARROCO
CASA DE MENESERALES
V - COMPOSICIÓN EN V
A - COMPOSICIÓN EN A
EDIFICIO EN SERIE
E - EJE ÚNICO
S - CON ESCALERA
1 - A UNA MANO
2 - A DOS MANOS
X - SIN ADSCRIPCIÓN
O - OTRAS

EDIFICIO SINGULAR
U - UNIDAD DE ESTILO
A - CON ALTERACIONES

EDIFICIO DE INTERÉS AMBIENTAL
T - CLARIDAD DE TIPO
F - INTERÉS DE FACHADA
I - ALGUN INTERÉS
X - NINGUN INTERÉS

M - CARACTER MONUMENTAL
H - ALTO VALOR HISTÓRICO Y ARQUITECTÓNICO
R - REFORMAS IRREVERSIBLES EN SU INTERIOR
S - ELEMENTOS ESTRUCTURALES VALOR ARQUIT
E - EL SINGULARES INTERIORES EXCEPCIONALES
C - FACHADA CON VALOR DE CONSERVACION
F - FACHADA NORMALIZADA
D - FACHADA NORMALIZADA DE SEQUILIBRIO ALTURA
N - FACHADA NO NORMALIZADA
A - ELEMENTOS ARQUITECTONICOS AÑADIDOS
X - EDIFICIO SIN VALOR DE CONS - INTERIO
P - EDIFICIO SIN VALOR DE CONS - PERTURBADOR

CALIFICACION

M - MONUMENTO
1 - PROTEGIDO MONUMENTAL
2 - PROTEGIDO INTEGRAL
3 - PROTEGIDO ESTRUCTURAL
4 - PROTEGIDO AMBIENTAL 4A
5 - PROTEGIDO AMBIENTAL 4B
6 - PROTEGIDO AMBIENTAL 4C
7 - PROTEGIDO AMBIENTAL 4D
S - SUSTITUIBLE

GRADO DE INTERVENCION

Obras admisibles

K - CONSOLIDACION
C - CONSERVACION
R - RESTAURACION
Z - REFORMA
T - REESTRUCTURACION DE CUBIERTAS
F - REESTRUCTURACION
A - ADICION DE PLANTAS
N - OBRA NUEVA CON CONS DE ELEMENTOS
W - REEDIFICACION

Numero máx. de plantas X - EXISTENTE
1 - 7 - NUMERO MAXIMO

Altura de cornisa X - EXISTENTE
1 - 25 - METROS DE ALTURA MAXIMO

Observaciones

DILIGENCIA: Para hacer constar que el presente documento es parte integrante del "PROYECTO DE PLAN ESPECIAL DE PROTECCIÓN DEL CONJUNTO HISTÓRICO ARTÍSTICO DE SAGUNTO" aprobado provisionalmente por el Pleno de la Corporación municipal en sesión de fecha 9 de junio de 2000, proyecto que consta de 80 folios, numerados del 1 al 80, 8 planos, numerados del 1 al 8 y resto de la documentación integrada por 1333 fichas numeradas de la 1 a la 1333.

Sagunto, 2 de junio de 2006.
EL SECRETARIO GENERAL.


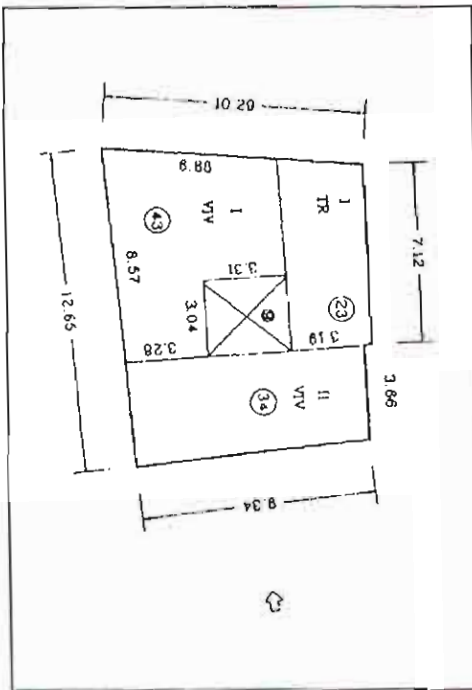
Fdo. Emilio Olmos Gimeno.

ALZADO



DATOS GENERALES

Calle	N.	Manzana	Parcela
CALVARI	24	39569	12
Ocupación	Aprovechamiento	Régimen de Propiedad	
T	2.10	P	A - ALOQUILER P - PROP
Usos	Estado de la edificación		
R	B	R - REHABILITADO S - SUSTITUIDO B - BUEN ESTADO D - DESPERFECTOS LLEVES G - DESPERFECTOS GRAVES X - RUINA L - SOLAR	



PLANTA CATASTRAL

FOTOGRAFIA

VALORACION ARQUITECTONICA

Adscripción tipológica	Interés Arquitectónico	Valores de conservación
2	F	F
<p>EDIFICIO SINGULAR</p> <p>G - INMUEBLE GÓTICO</p> <p>T - GÓTICO CON TRANS. AL BARROCO</p> <p>B - INMUEBLE BARROCO</p> <p>CASA DE MINESTRALES</p> <p>V - COMPOSICIÓN EN V</p> <p>A - COMPOSICIÓN EN A</p> <p>EDIFICIO EN SERIE</p> <p>E - EJE ÚNICO</p> <p>S - CON ESCALERA</p> <p>1 - A UNA MANO</p> <p>2 - A DOS MANOS</p> <p>X - SIN ADSCRIPCIÓN</p> <p>O - OTRAS</p>	<p>EDIFICIO SINGULAR</p> <p>U - UNIDAD DE ESTILO</p> <p>A - CON ALTERACIONES</p> <p>EDIFICIO DE INTERÉS AMBIENTAL</p> <p>T - CLARIDAD DE TIPO</p> <p>F - INTERÉS DE FACHADA</p> <p>I - ALGUN INTERÉS</p> <p>X - NINGUN INTERÉS</p>	<p>M - CARACTER MONUMENTAL</p> <p>H - ALTO VALOR HISTÓRICO Y ARQUITECTÓNICO</p> <p>R - REFORMAS IRREVERSIBLES EN SU INTERIOR</p> <p>S - ELEMENTOS ESTRUCTURALES VALOR ARQUITECTÓNICO</p> <p>E - EL SINGULARES INTERIORES EXCEPCIONALES</p> <p>C - FACHADA CON VALOR DE CONSERVACIÓN</p> <p>F - FACHADA NORMALIZADA</p> <p>D - FACHADA NORMALIZ. DE SEQUILIBRIO ALTIMETRIA</p> <p>N - FACHADA NO NORMALIZADA</p> <p>A - ELEMENTOS ARQUITECTÓNICOS AJLADOS</p> <p>X - EDIFICIO SIN VALOR DE CONS. - NEUTRO</p> <p>P - EDIFICIO SIN VALOR DE CONS. - RECONSTRUIDOR</p>

CALIFICACION

GRADO DE INTERVENCION

4	K,C,R,Z,T,F	X	X - EXISTENTE 1 - 7 - (NUMERO MAXIMO)
M - MONUMENTO	K - CONSOLIDACION	X	X - EXISTENTE 1 - 25 - METROS DE ALTURA MAXIMO
1 - PROTEGIDO MONUMENTAL	C - CONSERVACION		
2 - PROTEGIDO INTEGRAL	R - RESTAURACION		
3 - PROTEGIDO ESTRUCTURAL	Z - REFORMA		
4 - PROTEGIDO AMBIENTAL 4A	T - REESTRUCTURACION DE CUBIERTAS		
5 - PROTEGIDO AMBIENTAL 4B	F - REESTRUCTURACION		
6 - PROTEGIDO AMBIENTAL 4C	A - ADICION DE PLANTAS		
7 - PROTEGIDO AMBIENTAL 4D	N - OBRA NUEVA CON CONS. DE ELEMENTOS		
8 - SUSTITUIBLE	W - REEDIFICACION		

Observaciones

EL NUMERO MÁXIMO DE PLANTAS DE PLANTAS Y ALTURA DE CORNISA FIJADO, SE REFIERE A CL/ CALVARI POR LO QUE, DADO EL DESNIVEL EXISTENTE CON LA CL/ SANT DOMÈNEC, NO PUEDE HABER CUERPOS EMERGENTES A ESTA ÚLTIMA CALLE.

DILIGENCIA: Para hacer constar que el presente documento es parte integrante del "PROYECTO DE PLAN ESPECIAL DE PROTECCIÓN DEL CONJUNTO HISTÓRICO ARTÍSTICO DE SAGUNTO" aprobado provisionalmente por el Pleno de la Corporación municipal en sesión de fecha 9 de junio de 2000, proyecto que consta de 80 folios, numerados del 1 al 80, 8 planos, numerados del 1 al 8 y resto de la documentación integrada por 1333 fichas numeradas de la 1 a la 1333.

Sagunto, 2 de junio de 2006.

EL SECRETARIO GENERAL.

Fdo. Emilio Ollas Gimeno.

ALZADO



2256

PLA ESPECIAL DE PROTECCIO DEL CONJUNT HISTORICO-ARTISTIC DE SAGUNT

DATOS GENERALES

Calle N. Manzana Parcela

Ocupación Aprovechamiento Régimen de Propiedad

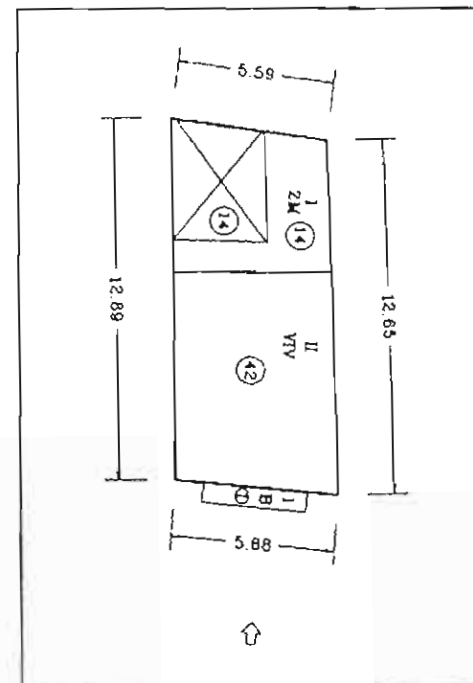
T - TOTAL
P - PARCIAL P. PISOS
B - PARCIAL P. BAJA
A - ABANDONADO

P - ALOQUILER
P - PROP.

Usos Estado de la edificación

P - PUBLICO
R - RESIDENCIAL
C - COMERCIAL
S - SOLAR

R - REHABILITADO
S - SUSTITUIDO
B - BUEN ESTADO
D - DESPERFECTOS LEVES
G - DESPERFECTOS GRAVES
X - RUINA
L - SOLAR



PLANTA CATASTRAL

FOTOGRAFIA

VALORACION ARQUITECTONICA

Adscripción tipológica Interés Arquitectónico Valores de conservación

EDIFICIO SINGULAR
G - INMUEBLE GÓTICO
T - GÓTICO CON TRANSF. AL BARROCO
B - INMUEBLE BARROCO
CASA DE MESTRALES
V - COMPOSICIÓN EN V
A - COMPOSICIÓN EN A
EDIFICIO EN SERIE
E - EJE ÚNICO
S - CON ESCALERA
1 - A UNA MANO
2 - A DOS MANOS
X - SIN ADSCRIPCIÓN
O - OTRAS

EDIFICIO SINGULAR
U - UNIDAD DE ESTILO
A - CON ALTERACIONES

EDIFICIO DE INTERÉS AMBIENTAL
T - CLARIDAD DE TIPO
F - INTERÉS DE FACHADA
I - ALGUN INTERÉS
X - NINGUN INTERÉS

M - CARACTER MONUMENTAL
H - ALTO VALOR HISTÓRICO Y ARQUITECTÓNICO
R - REFORMAS IRREVERSIBLES EN SU INTERIOR
S - ELEMENTOS ESTRUCTURALES VALOR ARQUITECT. SINGULARES INTERIORES EXCEPCIONALES
C - FACHADA CON VALOR DE CONSERVACIÓN
D - FACHADA NORMALIZ. Desequilibrio altura
N - FACHADA NO NORMALIZADA
A - ELEMENTOS ARQUITECTÓNICOS AISLADOS
X - EDIFICIO SIN VALOR DE CONSERV. NIUTRO
P - EDIFICIO SIN VALOR DE CONSERV. PERTURBADOR

CALIFICACION

M - MONUMENTO
1 - PROTEGIDO MONUMENTAL
2 - PROTEGIDO INTEGRAL
3 - PROTEGIDO ESTRUCTURAL
4 - PROTEGIDO AMBIENTAL 4A
5 - PROTEGIDO AMBIENTAL 4B
6 - PROTEGIDO AMBIENTAL 4C
7 - PROTEGIDO AMBIENTAL 4D
S - SUSTITUIBLE

GRADO DE INTERVENCION

Obras admisibles

K - CONSOLIDACION
C - CONSERVACION
R - RESTAURACION
Z - REFORMA
T - REESTRUCTURACION DE CUBIERTAS
F - REESTRUCTURACION
A - ADICION DE PLANTAS
N - OBRA NUEVA CON CONS. DE ELEMENTOS
W - REEDIFICACION

Numero máx. de plantas

X - EXISTENTE
1 - 7 - NUMERO MAXIMO

Altura de cornisa

X - EXISTENTE
1 - 25 - METROS DE ALTURA MAXIMO

Observaciones

EL NUMERO MÁXIMO DE PLANTAS DE PLANTAS Y ALTURA DE CORNISA FIJADO, SE REFIERE A CL/ CALVAR: POR LO QUE, DADO EL DESNIVEL EXISTENTE CON LA CL/ SANT DOMENEC, NO PUEDE HABER CUERPOS EMERGENTES A ESTA ÚLTIMA CALLE.

DILIGENCIA: Para hacer constar que el presente documento es parte integrante del "PROYECTO DE PLAN ESPECIAL DE PROTECCIÓN DEL CONJUNTO HISTORICO ARTISTICO DE SAGUNTO" aprobado provisionalmente por el Pleno de la Corporación municipal en sesión de fecha 9 de junio de 2000, proyecto que consta de 80 Folios, numerados del 1 al 80, 8 planos, numerados del 1 a 8 y resto de la documentación integrada por 1333 fichas numeradas de la 1 a la 1333.

Sagunto, 2 de junio de 2006.
EL SECRETARIO GENERAL.

Fdo. Emilio Olmos Gimeno.

ALZADO

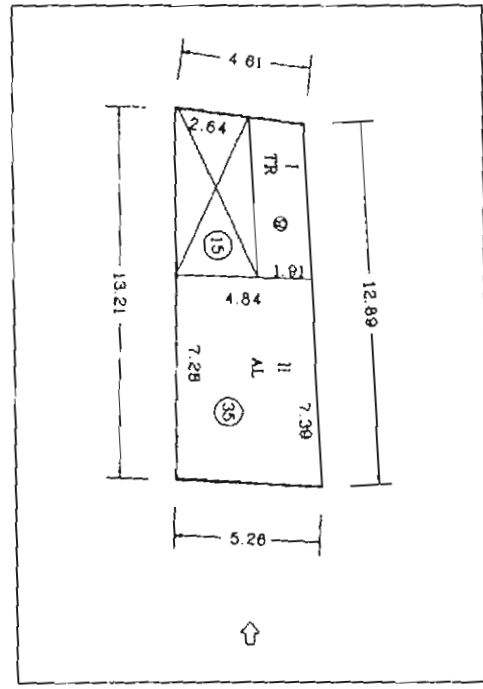


1257

Calle	N.	Manzana	Parcela
CALVARI	28	39569	14
Ocupación	Aprovechamiento	Régimen de Propiedad	
<input type="checkbox"/> T	2.39	<input type="checkbox"/> P	A - ALQUILER P - PROP
T - TOTAL P - PARCIAL P PISOS B - PARCIAL P BAJA A - ABANDONADO		Estado de la edificación	
Usos		<input type="checkbox"/> D	R - REHABILITADO S - SUSTITUIDO B - BUEN ESTADO D - DESPERFECTOS LEVES G - DESPERFECTOS GRAVES X - RUINA L - SOLAR
P - PUBLICO R - RESIDENCIAL C - COMERCIAL S - SOLAR			

VALORACION ARQUITECTONICA

Adscripción tipológica	Interés Arquitectónico	Valores de conservación
<input type="checkbox"/> 1	<input type="checkbox"/> F	<input type="checkbox"/> N
EDIFICIO SINGULAR G - INMUEBLE GÓTICO T - GÓTICO CON TRANSF AL BARROCO B - INMUEBLE BARROCO CASA DE HEMESTRALES V - COMPOSICION EN V A - COMPOSICION EN A EDIFICIO EN SERIE E - EJE ÚNICO S - CON ESCALERA 1 - A UNA MANO 2 - A DOS MANOS X - SIN DESCRIPCIÓN O - OTRAS	EDIFICIO SINGULAR U - UNIDAD DE ESTILO A - CON ALTERACIONES EDIFICIO DE INTERÉS AMBIENTAL T - CLARIDAD DE TIPO F - INTERÉS DE FACHADA - ALGUN INTERÉS X - NINGUN INTERÉS	M - CARACTER MONUMENTAL H - ALTO VALOR HISTÓRICO Y ARQUITECTÓNICO R - REFORMAS IRREVERSIBLES EN SU INTERIOR S - ELEMENTOS ESTRUCTURALES VALOR ARQUIT E - EL SINGULARES INTERIORES EXCEPCIONALES C - FACHADA CON VALOR DE CONSERVACION F - FACHADA NORMALIZADA D - FACHADA NORMALIZ. DESECULEBRADA AL TURA N - FACHADA NO NORMALIZADA A - ELEMENTOS ARQUITECTONICOS RISLADOS X - EDIFICIO SIN VALOR DE CONS - NEUTRO P - EDIFICIO SIN VALOR DE CONS - FUERTERREDUCID



PLANTA CATASTRAL



FOTOGRAFIA

CALIFICACION

6

- M - MONUMENTO
- 1 - PROTEGIDO MONUMENTAL
- 2 - PROTEGIDO INTEGRAL
- 3 - PROTEGIDO ESTRUCTURAL
- 4 - PROTEGIDO AMBIENTAL 4A
- 5 - PROTEGIDO AMBIENTAL 4B
- 6 - PROTEGIDO AMBIENTAL 4C
- 7 - PROTEGIDO AMBIENTAL 4D
- S - SUSTITUIBLE

GRADO DE INTERVENCION

K,C,R,Z,T,F

- K - CONSOLIDACION
- C - CONSERVACION
- R - RESTAURACION
- Z - REFORMA
- T - REESTRUCTURACION DE CUBIERTAS
- F - REESTRUCTURACION A - ADICION DE PLANTAS
- N - OBRA NUEVA CON CONS. DE ELEMENTOS
- W - REEDIFICACION

Numero máx. de plantas

X

- X - EXISTENTE
- 1, 7 - NUMERO MAXIMO

Altura de cornisa

X

- X - EXISTENTE
- 1, 25 - METROS DE ALTURA MAXIMO

Observaciones

EL NUMERO MAXIMO DE PLANTAS DE PLANTAS Y ALTURA DE CORNISA FIJADO. SE REFIERE A CU/ CALVARI. POR LO QUE DADO EL DESNIVEL EXISTENTE CON LA CU/ SANT DOMENEC, NO PUEDE HABER CUERPOS EMERGENTES A ESTA ULTIMA CALLE.

DILIGENCIA: Para hacer constar que el presente documento es parte integrante del "PROYECTO DE PLAN ESPECIAL DE PROTECCIÓN DEL CONJUNTO HISTÓRICO ARTÍSTICO DE SAGUNTO" aprobado provisionalmente por el Pleno de la Corporación municipal en sesión de fecha 9 de junio de 2000, proyecto que consta de 80 Fojos, numerados del 1 al 80, 8 planos, numerados del 1 al 8 y resto de la documentación integrada por 1333 fichas numeradas de la 1 a la 1333.

Sagunto, 2 de junio de 2006.

EL SECRETARIO GENERAL.

Fdo. Emilio Olmos Gimeno.

ALZADO

12.5.08

DATOS GENERALES

Calle N. Manzana Parcela

Ocupación Aprovechamiento Régimen de Propiedad A - ALQUILER P - PROP

T - TOTAL
P - PARCIAL P PISOS
B - PARCIAL P BAJA
A - ABANDONADO

Usos Estado de la edificación R - REHABILITADO S - SUSTITUIDO B - BUEN ESTADO D - DESPERFECTOS LIGEROS G - DESPERFECTOS GRAVES X - RUINA L - SOLAR

P - PUBLICO
R - RESIDENCIAL
C - COMERCIAL
S - SOLAR

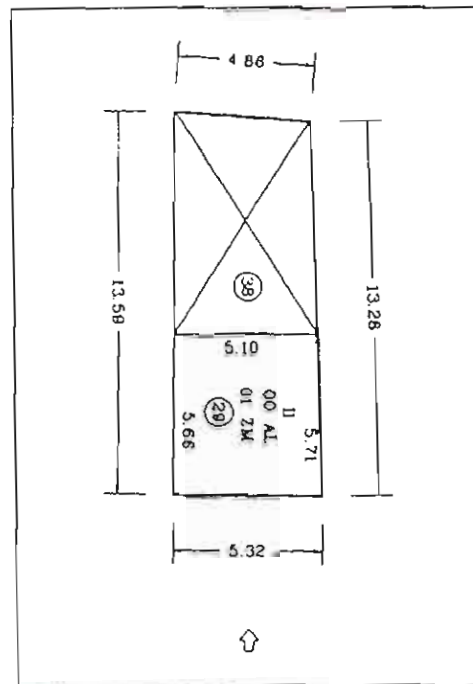
VALORACION ARQUITECTONICA

Adscripción tipológica Interés Arquitectónico Valores de conservación

EDIFICIO SINGULAR
G - INMUEBLE GÓTICO
T - GÓTICO CON TRANSF AL BARROCO
B - INMUEBLE BARROCO
CASA DE MENESTRALES
V - COMPOSICIÓN EN V
A - COMPOSICIÓN EN A
EDIFICIO EN SERIE
E - EJE ÚNICO
S - CON ESCALERA
1 - A UNA MANO
2 - A DOS MANOS
X - SIN ADSCRIPCIÓN
O - OTRAS

EDIFICIO DE INTERÉS AMBIENTAL
T - CLARIDAD DE TIPO
F - INTERÉS DE FACHADA
Y - ALGUN INTERÉS
X - NINGUN INTERÉS

M - CARACTER MONUMENTAL
H - ALTO VALOR HISTÓRICO Y ARQUITECTÓNICO
R - REFORMAS IRREVERSIBLES EN SU INTERIOR
S - ELEMENTOS ESTRUCTURALES VALOR ARQUITECTÓNICO
E - EL SINGULARES INTERIORES EXCEPCIONALES
C - FACHADA CON VALOR DE CONSERVACIÓN
F - FACHADA NORMALIZADA
D - FACHADA NORMALIZADA DE SEQUILIBRIO ALTURA
N - FACHADA NO NORMALIZADA
A - ELEMENTOS ARQUITECTÓNICOS AISLADOS
X - EDIFICIO SIN VALOR DE CONSERVACIÓN
P - EDIFICIO SIN VALOR DE CONSERVACIÓN PERTURBADOR



PLANTA CATASTRAL



FOTOGRAFIA

CALIFICACION

M - MONUMENTO
1 - PROTEGIDO MONUMENTAL
2 - PROTEGIDO INTEGRAL
3 - PROTEGIDO ESTRUCTURAL
4 - PROTEGIDO AMBIENTAL 4A
5 - PROTEGIDO AMBIENTAL 4B
6 - PROTEGIDO AMBIENTAL 4C
7 - PROTEGIDO AMBIENTAL 4D
S - SUSTITUIBLE

GRADO DE INTERVENCION

Obras admisibles

K - CONSOLIDACION
C - CONSERVACION
R - RESTAURACION
Z - REFORMA
T - REESTRUCTURACION DE CUBIERTAS
F - REESTRUCTURACION
A - ADICION DE PLANTAS
N - OBRA NUEVA CON CONS DE ELEMENTOS
W - REEDIFICACION

Numero máx. de plantas X - EXISTENTE 1...7 - NUMERO MAXIMO

Altura de cornisa X - EXISTENTE 1...25 - METROS DE ALTURA MAXIMO

Observaciones

EL NUMERO MAXIMO DE PLANTAS DE PLANTAS Y ALTURA DE CORNISA FIJADO, SE REFIERE A CU/CALVARI, POR LO QUE, DADO EL DESNIVEL EXISTENTE CON LA CU/SANT DOMÉNEC, NO PUEDE HABER CUERPOS EMERGENTES A ESTA ÚLTIMA CALLE

DILIGENCIA: Para hacer constar que el presente documento es parte integrante del "PROYECTO DE PLAN ESPECIAL DE PROTECCIÓN DEL CONJUNTO HISTÓRICO ARTÍSTICO DE SAGUNTO" aprobado provisionalmente por el Pleno de la Corporación municipal en sesión de fecha 9 de junio de 2000, proyecto que consta de 80 folios, numerados del 1 al 80, 8 planos, numerados del 1 al 8 y resto de la documentación integrada por 1333 fichas numeradas de la 1 a la 1333.

Sagunto, 2 de junio de 2006.
EL SECRETARIO GENERAL

Fdo, Emilio Olmos Gimeno.

ALZADO



1659

DATOS GENERALES

Calle N. Manzana Parcela

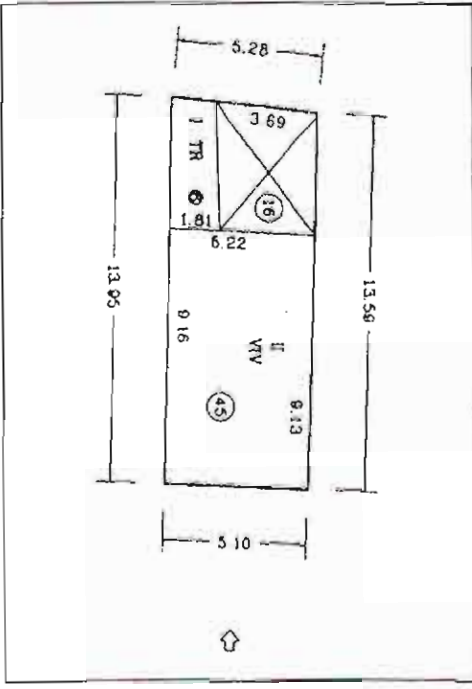
Ocupación Aprovechamiento Régimen de Propiedad Estado de la edificación

Usos

T - TOTAL
P - PARCIAL P. PISOS
B - PARCIAL P. BAJA
A - ABANDONADO

P - ALQUILER
P - PROP.

R - REHABILITADO
S - SUSTITUIDO
B - BUEN ESTADO
D - DESPERFECTOS LEVES
G - DESPERFECTOS GRAVES
X - RUINA
L - SOLAR



PLANTA CATASTRAL

FOTOGRAFIA

VALORACION ARQUITECTONICA

Adscripción tipológica Interés Arquitectónico Valores de conservación

EDIFICIO SINGULAR
G - INMUEBLE GÓTICO
T - GÓTICO CON TRANSF. AL BARROCO
B - INMUEBLE BARROCO
CASA DE MESTRALES
V - COMPOSICIÓN EN V
A - COMPOSICIÓN EN A
EDIFICIO EN SERIE
E - EJE ÚNICO
S - CON ESCALERA
1 - A UNA MANO
2 - A DOS MANOS
X - SIN ADSCRIPCIÓN
O - OTRAS

EDIFICIO SINGULAR
U - UNIDAD DE ESTILO
A - CON ALTERACIONES
EDIFICIO DE INTERÉS AMBIENTAL
T - CLARIDAD DE TIPO
F - INTERÉS DE FACHADA
I - ALGUN INTERÉS
X - NINGUN INTERÉS

M - CARÁCTER MONUMENTAL
H - ALTO VALOR HISTÓRICO Y ARQUITECTÓNICO
R - REFORMAS IRREVERSIBLES EN SU INTERIOR
S - ELEMENTOS ESTRUCTURALES VALOR ARQUIT.
E - EL SINGULARES INTERIORES EXCEPCIONALES
C - FACHADA CON VALOR DE CONSERVACIÓN
F - FACHADA NORMALIZADA
D - FACHADA NORMALIZ. DESEQUILIBRIO ALTURA
N - FACHADA NO NORMALIZADA
A - ELEMENTOS ARQUITECTÓNICOS AJLADOS
X - EDIFICIO SIN VALOR DE CONS. - NEUTRO
I - EDIFICIO SIN VALOR DE CONS. - PERTURBADOR

CALIFICACION

M - MONUMENTO
1 - PROTEGIDO MONUMENTAL
2 - PROTEGIDO INTEGRAL
3 - PROTEGIDO ESTRUCTURAL
4 - PROTEGIDO AMBIENTAL 4A
5 - PROTEGIDO AMBIENTAL 4B
6 - PROTEGIDO AMBIENTAL 4C
7 - PROTEGIDO AMBIENTAL 4D
S - SUSTITUIBLE

GRADO DE INTERVENCIÓN

Obras admisibles Numero máx. de plantas X - EXISTENTE
1 - 7 - NUMERO MAXIMO

Altura de cornisa X - EXISTENTE
1 - 25 - METROS DE ALTURA MAXIMO

K - CONSOLIDACION
C - CONSERVACION
R - RESTAURACION
Z - REFORMA
T - REESTRUCTURACION DE CUBIERTAS
F - REESTRUCTURACION
A - ADICION DE PLANTAS
N - OBRA NUEVA CON CONS. DE ELEMENTOS
W - REEDIFICACION

Observaciones

EL NUMERO MAXIMO DE PLANTAS DE PLANTAS Y ALTURA DE CORNISA FIJADO, SE REFIERE A CL/ CALVARI; POR LO QUE, DADO EL DESNIVEL EXISTENTE CON LA CL/ SANT DOMÉNEC, NO PUEDE HABER CUERPOS EMERGENTES A ESTA ÚLTIMA CALLE.

DILIGENCIA: Para hacer constar que el presente documento es parte integrante del "PROYECTO DE PLAN ESPECIAL DE PROTECCIÓN DEL CONJUNTO HISTÓRICO ARTÍSTICO DE SAGUNTO" aprobado provisionalmente por el Pleno de la Corporación municipal en sesión de fecha 9 de junio de 2006, proyecto que consta de 80 folios, numerados del 1 al 80, 8 planos, numerados del 1 al 8 y resto de la documentación integrada por 1333 fichas numeradas de la 1 a la 1333

Sagunto, 2 de junio de 2006.
EL SECRETARIO GENERAL

Fdo. Emilio Olmos Gimeno.

ALZADO



1260

DATOS GENERALES

Calle N. Manzana Parcela

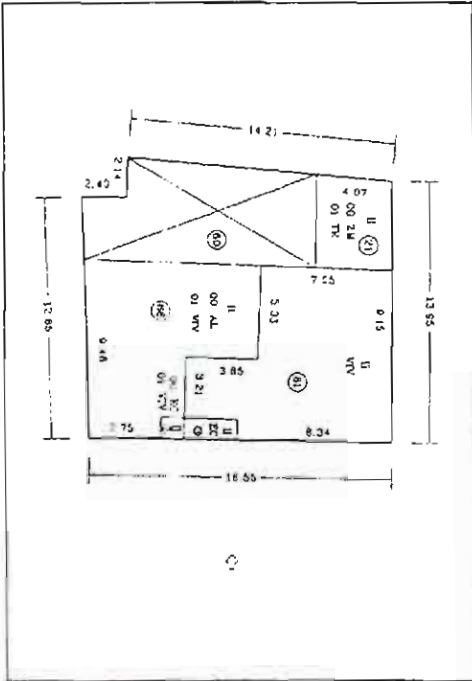
Ocupación Aprovechamiento Régimen de Propiedad Estado de la edificación

Usos

T - TOTAL
P - PARCIAL P PISOS
B - PARCIAL P BAJA
A - ABANDONADO

P - ALQUILER
P - PROP

R - REHABILITADO
S - SUSTITUIDO
B - BUEN ESTADO
D - DESPERFECTOS LIGEROS
G - DESPERFECTOS GRAVES
X - RUINA
L - SOLAR



PLANTA CATASTRAL

FOTOGRAFIA

VALORACION ARQUITECTONICA

Adscripción tipológica Interés Arquitectónico Valores de conservación

EDIFICIO SINGULAR
G - INMUEBLE GOTICO
T - I GOTICO CON TRANSF AL SARROCO
B - INMUEBLE BARROCO
CASA DE MENESESALES
V - COMPOSICION EN V
A - COMPOSICION EN A
EDIFICIO EN SERIE
E - EJE UNICO
B - CON ESCALERA
1 - A UNA MANO
2 - A DOS MANOS
X - SIN ADSCRIPCION
O - OTRAS

EDIFICIO SINGULAR
U - UNIDAD DE ESTILO
A - CON ALTERACIONES
EDIFICIO DE INTERES AMBIENTAL
T - CLARIDAD DE TIPO
F - INTERES DE FACHADA
1 - ALGUN INTERES
X - NINGUN INTERES

M - CARACTER MONUMENTAL
H - ALTO VALOR HISTORICO Y ARQUITECTONICO
R - REFORMAS IRREVERSIBLES EN SU INTERIOR
S - ELEMENTOS ESTRUCTURALES VALOR ARQUIT
E - EL SINGULARES INTERIORES EXOTICIONALES
C - FACHADA CON VALOR DE CONSERVACION
F - FACHADA NORMALIZADA
D - FACHADA NORMALIZ DE REGULIERO ALTURA
N - FACHADA NO NORMALIZADA
A - ELEMENTOS ARQUITECTONICOS A ISOLACION
X - EDIFICIO SIN VALOR DE CONS - NI INTERO
P - EDIFICIO SIN VALOR DE CONS - NI INTERO

CALIFICACION

M - MONUMENTO
1 - PROTEGIDO MONUMENTAL
2 - PROTEGIDO INTEGRAL
3 - PROTEGIDO ESTRUCTURAL
4 - PROTEGIDO AMBIENTAL 4A
5 - PROTEGIDO AMBIENTAL 4B
6 - PROTEGIDO AMBIENTAL 4C
7 - PROTEGIDO AMBIENTAL 4D
S - SUSTITUIBLE

GRADO DE INTERVENCION

Obras admisibles Numero máx. de plantas Altura de cornisa

X - EXISTENTE
1 - 7 - NUMERO MAXIMO

X - EXISTENTE
1 - 25 - METROS DE ALTURA MAXIMO

K - CONSOLIDACION
C - CONSERVACION
R - RESTAURACION
Z - REFORMA
T - REESTRUCTURACION DE CUBIERTAS
F - REESTRUCTURACION
A - ADICION DE PLANTAS
N - OBRA NUEVA CON CONS. DE ELEMENTOS
W - REEDIFICACION

Observaciones

EL NUMERO MÁXIMO DE PLANTAS DE PLANTAS Y ALTURA DE CORNISA FIJADO, SE REFIERE A CL/ CALVARI, POR LO QUE, DADO EL DESNIVEL EXISTENTE CON LA CL/ SANT DOMENEK, NO PUEDE HABER CUERPOS EMERGENTES A ESTA ÚLTIMA CALLE.

DILIGENCIA: Para hacer constar que el presente documento es parte integrante del "PROYECTO DE PLAN ESPECIAL DE PROTECCIÓN DEL CONJUNTO HISTÓRICO ARTÍSTICO DE SAGUNTO" aprobado provisionalmente por el Pleno de la Corporación municipal en sesión de fecha 9 de junio de 2000, proyecto que consta de 80 Fojos, numerados del 1 al 80, 8 planos, numerados del 1 al 8 y resto de la documentación integrada por 1333 fichas numeradas de la 1 a la 1333.

Sagunto, 2 de junio de 2006.
EL SECRETARIO GENERAL.

Fdo. Emilio Ojitos Jimeno.

ALZADO

1261

DATOS GENERALES

Calle N. Manzana Parcela

Ocupación Aprovechamiento Régimen de Propiedad

Usos Estado de la edificación

T - TOTAL
P - PARCIAL P. PISOS
B - PARCIAL P. BAJA
A - ABANDONADO

P - ALQUILER
P - PROP.

R - REHABILITADO
S - SUSTITUIDO
B - BUEN ESTADO
D - DESPERFECTOS LEVES
G - DESPERFECTOS GRAVES
X - RUINA
L - SOLAR

VALORACION ARQUITECTONICA

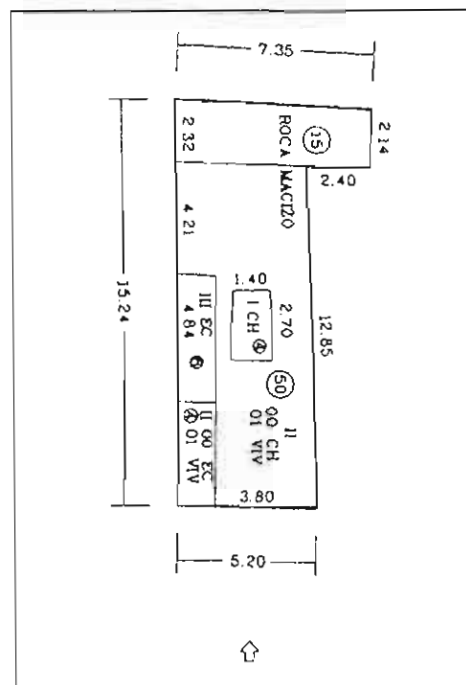
Adscripción tipológica Interés Arquitectónico Valores de conservación

G - INMUEBLE GOTICO
T - GOTICO CON TRANS AL BARROCO

EDIFICIO SINGULAR
U - UNIDAD DE ESTILO
A - CON ALTERACIONES

EDIFICIO DE INTERES AMBIENTAL
T - CLARIDAD DE TIPO
F - INTERES DE FACHADA
I - ALGUN INTERES
X - NINGUN INTERES

M - CARACTER MONUMENTAL
H - ALTO VALOR HISTORICO Y ARQUITECTONICO
R - REFORMAS IRREVERSIBLES EN SU INTERIOR
S - ELEMENTOS ESTRUCTURALES VALOR ARQUIT.
E - EL SINGULARES INTERIORES EXCEPCIONALES
C - FACHADA CON VALOR DE CONSERVACION
F - FACHADA NORMALIZADA
D - FACHADA NORMALIZ. DE EQUILIBRIO ALTURA
N - FACHADA NO NORMALIZADA
A - ELEMENTOS ARQUITECTONICOS A SU ADOSÉ
X - EDIFICIO SIN VALOR DE CONS. - NI TIPO
P - EDIFICIO SIN VALOR DE CONS. - PERTURBADOR



PLANTA CATASTRAL



FOTOGRAFIA

CALIFICACION

M - MONUMENTO
1 - PROTEGIDO MONUMENTAL
2 - PROTEGIDO INTEGRAL
3 - PROTEGIDO ESTRUCTURAL
4 - PROTEGIDO AMBIENTAL 4A
5 - PROTEGIDO AMBIENTAL 4B
6 - PROTEGIDO AMBIENTAL 4C
7 - PROTEGIDO AMBIENTAL 4D
S - SUSTITUIBLE

GRADO DE INTERVENCION

Obras admisibles Numero máx. de plantas

Altura de cornisa

K - CONSOLIDACION
C - CONSERVACION
R - RESTAURACION
Z - REFORMA
T - REESTRUCTURACION DE CUBIERTAS
F - REESTRUCTURACION
A - ADICION DE PLANTAS
N - OBRA NUEVA CON CONS. DE ELEMENTOS
W - REEDIFICACION

X - EXISTENTE
1 - 7 - NUMERO MAXIMO

X - EXISTENTE
1 - 25 - METROS DE ALTURA MAXIMO

Observaciones

EL NUMERO MAXIMO DE PLANTAS DE PLANTAS Y ALTURA DE CORNISA FIJADO, SE REFIERE A C/L CALVARI, POR LO QUE, DADO EL DESNIVEL EXISTENTE CON LA C/L SANT DOMÈNEC, NO PUEDE HABER CUERPOS EMERGENTES A ESTA ÚLTIMA CALLE.

DILIGENCIA: Para hacer constar que el presente documento es parte integrante del "PROYECTO DE PLAN ESPECIAL DE PROTECCIÓN DEL CONJUNTO HISTORICO ARTISTICO DE SAGUNTO" aprobado provisionalmente por el Pleno de la Corporación municipal en sesión de fecha 9 de junio de 2000, proyecto que consta de 80 Fojos, numerados del 1 al 80, 8 planos, numerados del 1 al 8, resto de la documentación integrada por 1333 fichas numeradas de la 1 a la 1333.

Sagunto, 2 de junio de 2006.
EL SECRETARIO GENERAL.

Fdo. Emilio Olmos Gimeno.

ALZADO



del 62

DATOS GENERALES

Calle: N: Manzana: Parcela:

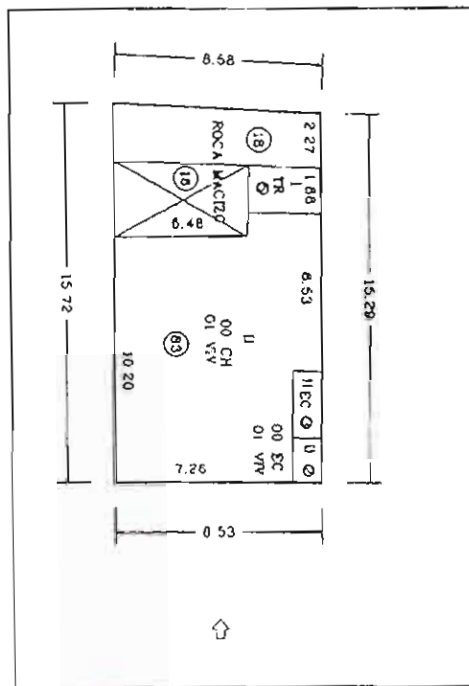
Ocupación: Aprovechamiento: Régimen de Propiedad: Estado de la edificación:

Usos:

Legenda Ocupación:
 T - TOTAL
 P - PARCIAL P. PISOS
 B - PARCIAL P. BAJA
 A - ABANDONADO

Legenda Régimen de Propiedad:
 P - ALQUILER
 A - ALQUILER
 P - PROP.

Legenda Estado de la edificación:
 R - REHABILITADO
 S - SUSTITUIDO
 B - BUEN ESTADO
 D - DESPERFECTOS LEVES
 G - DESPERFECTOS GRAVES
 X - RUINA
 L - SOLAR



PLANTA CATASTRAL

FOTOGRAFIA

VALORACION ARQUITECTONICA

Adscripción tipológica: Interés Arquitectónico: Valores de conservación:

Legenda Adscripción tipológica:
 E - EDIFICIO SINGULAR
 G - INMUEBLE GÓTICO
 T - I GÓTICO CON TRANSF AL BARROCO
 B - INMUEBLE BARROCO
 C - CASA DE MESTRALES
 V - COMPOSICIÓN EN V
 A - COMPOSICIÓN EN A
 E - EDIFICIO EN SERIE
 E - EJE ÚNICO
 S - CON ESCALERA
 1 - A UNA MANO
 2 - A DOS MANOS
 X - SIN ADSCRIPCIÓN
 G - OTRAS

Legenda Interés Arquitectónico:
 U - EDIFICIO SINGULAR
 U - UNIDAD DE ESTILO
 A - CON ALTERACIONES
 E - EDIFICIO DE INTERÉS AMBIENTAL
 T - CLARIDAD DE TIPO
 F - INTERÉS DE FACHADA
 I - ALGUN INTERÉS
 X - NINGUN INTERÉS

Legenda Valores de conservación:
 M - CARACTER MONUMENTAL
 H - ALTO VALOR HISTÓRICO Y ARQUITECTÓNICO
 R - REFORMAS IRREVERSIBLES EN SU INTERIOR
 S - ELEMENTOS ESTRUCTURALES VALOR ARQUIT.
 E - EL SINGULARES INTERIORES EXCEPCIONALES
 C - FACHADA CON VALOR DE CONSERVACIÓN
 F - FACHADA NORMALIZADA
 D - FACHADA NORMALIZ. DE SEQUILIBRIO ALTURA
 N - FACHADA NO NORMALIZADA
 A - ELEMENTOS ARQUITECTÓNICOS AISLADOS
 X - EDIFICIO SIN VALOR DE CONS. - NEUTRO
 P - EDIFICIO SIN VALOR DE CONS. - PERTURBADOR

CALIFICACION

Legenda Calificación:
 M - MONUMENTO
 1 - PROTEGIDO MONUMENTAL
 2 - PROTEGIDO INTEGRAL
 3 - PROTEGIDO ESTRUCTURAL
 4 - PROTEGIDO AMBIENTAL 4A
 5 - PROTEGIDO AMBIENTAL 4B
 6 - PROTEGIDO AMBIENTAL 4C
 7 - PROTEGIDO AMBIENTAL 4D
 S - SUSTITUIBLE

GRADO DE INTERVENCION

Obras admisibles: Numero máx. de plantas: Altura de cornisa:

Legenda Obras admisibles:
 K - CONSOLIDACION
 C - CONSERVACION
 R - RESTAURACION
 Z - REFORMA
 T - REESTRUCTURACION DE CUBIERTAS
 F - REESTRUCTURACION
 A - ADICION DE PLANTAS
 N - OBRA NUEVA CON CONS. DE ELEMENTOS
 W - REEDIFICACION

Legenda Numero máx. de plantas:
 X - EXISTENTE
 1 - 7 - NÚMERO MÁXIMO

Legenda Altura de cornisa:
 X - EXISTENTE
 1... 25 - METROS DE ALTURA MÁXIMO

Observaciones

DILIGENCIA: Para hacer constar que el presente documento es parte integrante del "PROYECTO DE PLAN ESPECIAL DE PROTECCIÓN DEL CONJUNTO HISTORICO ARTISTICO DE SAGUNTO" aprobado provisionalmente por el Pleno de la Corporación municipal en sesión de fecha 9 de junio de 2000, proyecto que consta de 80 Fojos, numerados del 1 al 80, 8 planos, numerados del 1 al 8 y resto de la documentación integrada por 1333 fichas numeradas de la 1 a la 1333.

Sagunto, 2 de junio de 2006.
 EL SECRETARIO GENERAL.

Fdo. Emilio Olmos Gimeno.

ALZADO

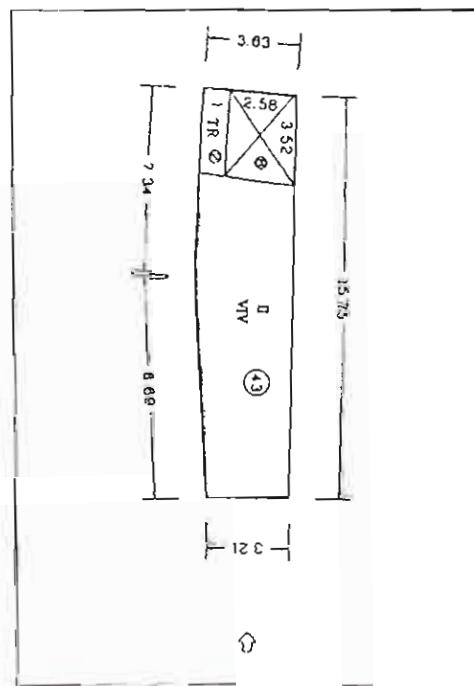
1263

DATOS GENERALES


Calle N. Manzana Parcela

Ocupación Aprovechamiento Régimen de Propiedad A. ALQUILER
P. PROP

Usos Estado de la edificación R. REHABILITADO
S. SUSTITUIDO
B. BUEN ESTADO
D. DESPERFECTOS LEVES
G. DESPERFECTOS GRAVES
X. RUINA
E. SOLAR



PLANTA CATASTRAL



FOTOGRAFIA

VALORACION ARQUITECTONICA

Adscripción tipológica Interés Arquitectónico Valores de conservación

E - EDIFICIO SINGULAR
G. INMUEBLE GÓTICO
T. I GÓTICO CON TRANSF. AL BARROCO
B. INMUEBLE BARROCO
CASA DE MENESERALES
V. COMPOSICIÓN EN V
A. COMPOSICIÓN EN A
EDIFICIO EN SERIE
E. ÚNICO
S. CON ESCALERA
1. A UNA MANO
2. A DOS MANOS
X. SIN ADSCRIPCIÓN
O. OTRAS

I - EDIFICIO SINGULAR
U. UNIDAD DE ESTILO
A. CON ALTERACIONES

F - EDIFICIO DE INTERÉS AMBIENTAL
T. CLARIDAD DE TIPO
F. INTERÉS DE FACHADA
I. ALGUN INTERÉS
X. NINGUN INTERÉS

M - CARACTER MONUMENTAL
H. ALTO VALOR HISTÓRICO Y ARQUITECTÓNICO
R. REFORMAS IRREVERSIBLES EN SU INTERIOR
S. ELEMENTOS ESTRUCTURALES VALOR ARQUIT.
E. EL SINGULAR INTERIORES EXCEPCIONALES
C. FACHADA CON VALOR DE CONSERVACIÓN
F. FACHADA NORMALIZADA
D. FACHADA NORMALIZADA DESDE EL EQUILIBRIO PLAZA
E. FACHADA NO NORMALIZADA
A. ELEMENTOS ARQUITECTONICOS ARBOLADOS
X. EDIFICIO SIN VALOR DE SIGN. NEUTRO
P. EDIFICIO SIN VALOR DE SIGN. PERTURBADO

CALIFICACION

M. MONUMENTO
1. PROTEGIDO MONUMENTAL
2. PROTEGIDO INTEGRAL
3. PROTEGIDO ESTRUCTURAL
4. PROTEGIDO AMBIENTAL 4A
5. PROTEGIDO AMBIENTAL 4B
6. PROTEGIDO AMBIENTAL 4C
7. PROTEGIDO AMBIENTAL 4D
S. SUSTITUIBLE

GRADO DE INTERVENCION

Obras admisibles Numero máx. de plantas X. EXISTENTE
1-7. NUMERO MÁXIMO

Altura de cornisa X. EXISTENTE
1-25. METROS DE ALTURA MÁXIMO

K. CONSOLIDACION
C. CONSERVACION
R. RESTAURACION
Z. REFORMA
T. RECONSTRUCCION DE CUBIERTAS
F. RECONSTRUCCION
A. ADICION DE PLANTAS
N. OBRA NUEVA CON CONS. DE ELEMENTOS
W. REEDIFICACION

Observaciones

DILIGENCIA: Para hacer constar que el presente documento es parte integrante del "PROYECTO DE PLAN ESPECIAL DE PROTECCIÓN DEL CONJUNTO HISTÓRICO ARTÍSTICO DE SAGUNTO" aprobado provisionalmente por el Pleno de la Corporación municipal en sesión de fecha 9 de junio de 2006, proyecto que consta de 80 Fojos, numerados del 1 al 80, 8 planos, numerados del 1 al 8 y resto de la documentación integrada por 1333 fichas numeradas de la 1 a la 1333.

Sagunto, 2 de junio de 2006.
EL SECRETARIO GENERAL

Emilio Olmos Gimeno
Fco. Emilio Olmos Gimeno,

ALZADO



1264

PLA ESPECIAL DE PROTECCIÓ DEL CONJUNT HISTÒRICO-ARTÍSTIC DE SAGUNT

DATOS GENERALES

Calle N. Manzana Parcela

Ocupación Aprovechamiento Régimen de Propiedad

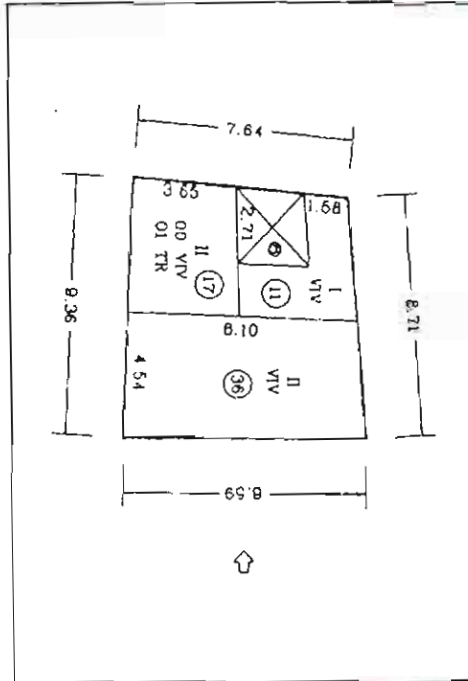
T - TOTAL
P - PARCIAL P. PISOS
B - PARCIAL P. BAJA
A - ABANDONADO

P - ALQUILER
P - PROF.

Usos Estado de la edificación

P - PÚBLICO
R - RESIDENCIAL
C - COMERCIAL
S - SOLAR

R - REHABILITADO
S - SUSTITUIDO
B - BIEN ESTADO
D - DE PERFECTOS LEVES
G - DE PERFECTOS GRAVES
X - RUINA
L - SOLAR



PLANTA CATASTRAL

FOTOGRAFIA

VALORACION ARQUITECTONICA

Adscripción tipológica Interés Arquitectónico Valores de conservación

EDIFICIO SINGULAR
G - INMUEBLE GÓTICO
T - I GÓTICO CON TRASEF AL BARROCO
E - INMUEBLE BARROCO
CASA DE SEÑORALES
V - COMPOSICIÓN EN V
A - COMPOSICIÓN EN A
EDIFICIO EN SERIE
E - EJE ÚNICO
S - CON ESCALERA
1 - A UNA MANO
2 - A DOS MANOS
X - SIN ADSCRIPCIÓN
O - OTRAS

EDIFICIO SINGULAR
U - UNIDAD DE ESTILO
A - CON ALTERACIONES

EDIFICIO DE INTERÉS AMBIENTAL
T - CLARIDAD DE TIPO
F - INTERÉS DE FACHADA
I - ALGUNA INTERÉS
X - NINGUN INTERÉS

II - CARÁCTER MONUMENTAL
H - ALTO VALOR HISTÓRICO Y ARQUITECTÓNICO
R - REFORMAS IRREVERSIBLES EN SU INTERIOR
S - ELEMENTOS ESTRUCTURALES VALOR ARQUIT.
E - EL SINGULARES INTERIORES ESPECIALES
C - FACHADA CON VALOR DE CONSERVACIÓN
F - FACHADA NORMALIZADA
E - FACHADA NORMALIZ. DE EQUILIBRIO ALTURA
N - FACHADA NO NORMALIZADA
A - ELEMENTOS ARQUITECTÓNICOS AISLADOS
Y - EDIFICIO SIN VALOR DE CONS. CULTURO
P - EDIFICIO SIN VALOR DE CONS. PERTURBADOR

CALIFICACION

0 - MONUMENTAL
1 - PROTEGIDO MONUMENTAL
2 - PROTEGIDO INTERIOR
3 - PROTEGIDO ESTRUCTURAL
4 - PROTEGIDO AMBIENTAL 4A
5 - PROTEGIDO AMBIENTAL 4B
6 - PROTEGIDO AMBIENTAL 4C
7 - PROTEGIDO AMBIENTAL 4D
8 - SUSTITUIBLE

GRADO DE INTERVENCION

Obras admisibles Numero máx. de plantas X - EXISTENTE
1 - 7 - NUMERO MAXIMO

Altura de cornisa X - EXISTENTE
1 - 25 - METROS DE ALTURA MAXIMO

K - CONSOLIDACION
C - CONSERVACION
R - RESTAURACION
Z - REFORMA
T - REESTRUCTURACION DE CUBIERTAS
F - REESTRUCTURACION
A - ADICION DE PLANTAS
N - OBRA NUEVA CON CONS. DE ELEMENTOS
W - REEDIFICACION

Observaciones

DILIGENCIA: Para hacer constar que el presente documento es parte integrante del "PROYECTO DE PLAN ESPECIAL DE PROTECCIÓN DEL CONJUNTO HISTORICO ARTÍSTICO DE SAGUNTO" aprobado provisionalmente por el Pleno de la Corporación municipal en sesión de fecha 9 de junio de 2000, proyecto que consta de 80 Folios, numerados del 1 al 80, 8 planos, numerados del 1 al 8 y resto de la documentación integrada por 1333 fichas numeradas de la 1 a la 1333.

Sagunto, 2 de junio de 2006.
EL SECRETARIO GENERAL.

Fdo. Emilio Olmos Gimeno.

ALZADO



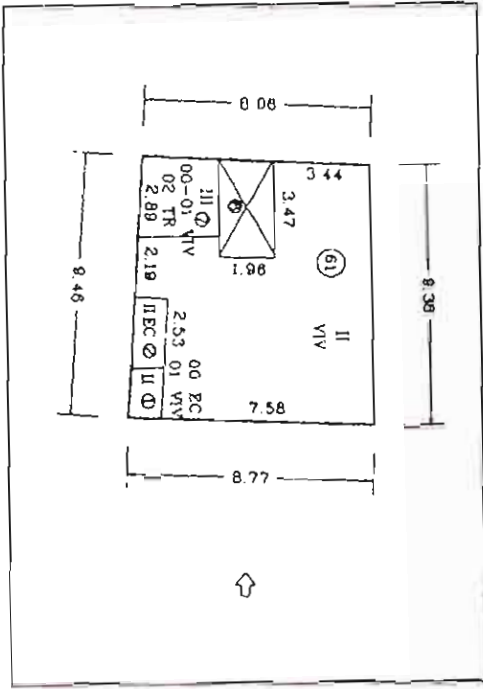
PLA ESPECIAL DE PROTECCIÓ DEL CONJUNT HISTÒRICO-ARTÍSTIC DE SAGUNT

DATOS GENERALES

Calle N. Manzana Parcela

Ocupación Aprovechamiento Régimen de Propiedad A - ALQUILER
P - PROP

Usos Estado de la edificación R - REHABILITADO
S - SUSTITUIDO
B - BUEN ESTADO
D - DESPERFECTOS LEVES
G - DESPERFECTOS GRAVES
X - RUINA
L - SOLAR



PLANTA CATASTRAL

FOTOGRAFIA

VALORACION ARQUITECTONICA

Adscripción tipológica Interés Arquitectónico Valores de conservación

- EDIFICIO SINGULAR**
 - G - INMUEBLE GÓTICO
 - T - GÓTICO CON TRANSF AL BARROCO
 - B - INMUEBLE BARROCO
 - C - CASA DE VENEZUELALES
 - V - COMPOSICION EN V
 - A - COMPOSICION EN A
- EDIFICIO EN SERIE**
 - E - EJE ÚNICO
 - S - CON ESCALERA
 - 1 - A UNA MANO
 - 2 - A DOS MANOS
 - X - SIN ADSCRIPCION
 - O - OTRAS
- EDIFICIO DE INTERÉS AMBIENTAL**
 - T - CLARIDAD DE TIPO
 - F - INTERÉS DE FACHADA
 - I - ALGUN INTERÉS
 - X -NINGUN INTERÉS
- M - CARACTER MONUMENTAL**
 - M - ALTO VALOR HISTÓRICO Y ARQUITECTÓNICO
 - R - REFORMAS IRREVERSIBLES EN SU INTERIOR
 - B - ELEMENTOS ESTRUCTURALES VALOR ARQUIT
 - E - EL SINGULAR EN INTERIORES EXCEPCIONALES
 - C - FACHADA CON VALOR DE CONSERVACION
 - F - FACHADA NORMALIZADA
 - D - FACHADA NORMALIZ. DE SEQUILIBRIO ALTURA
 - N - FACHADA NO NORMALIZADA
 - A - ELEMENTOS ARQUITECTÓNICOS RELAJADOS
 - X - EDIFICIO SIN VALOR DE CONSERV. SUETRO
 - F - EDIFICIO SIN VALOR DE CONS. FORTURSADEDE

CALIFICACION

-
- M - MONUMENTO
 - 1 - PROTEGIDO MONUMENTAL
 - 2 - PROTEGIDO INTEGRAL
 - 3 - PROTEGIDO ESTRUCTURAL
 - 4 - PROTEGIDO AMBIENTAL 4A
 - 5 - PROTEGIDO AMBIENTAL 4B
 - 6 - PROTEGIDO AMBIENTAL 4C
 - 7 - PROTEGIDO AMBIENTAL 4D
 - S - SUSTITUIBLE

GRADO DE INTERVENCION

- Obras admisibles Numero máx. de plantas X - EXISTENTE
1, 7 - NUMERO MAXIMO
- Altura de cornisa X - EXISTENTE
1 25 - METROS DE ALTURA MAXIMO
- K - CONSOLIDACION
 - C - CONSERVACION
 - R - RESTAURACION
 - Z - REFORMA
 - T - REESTRUCTURACION DE CUBIERTAS
 - F - REESTRUCTURACION
 - A - ADICION DE PLANTAS
 - N - OBRA NUEVA CON CONS DE ELEMENTOS
 - W - REEDIFICACION

Observaciones

DILIGENCIA: Para hacer constar que el presente documento es parte integrante del "PROYECTO DE PLAN ESPECIAL DE PROTECCIÓN DEL CONJUNTO HISTORICO ARTISTICO DE SAGUNTO" aprobado provisionalmente por el Pleno de la Corporación municipal en sesión de fecha 9 de junio de 2006, proyecto que consta de 80 Fojos, numerados del 1 al 80, 8 folios, numerados del 1 al 8 y resto de la documentación integrada por 1333 fichas numeradas de la 1 a la 1333.

Sagunto, 2 de junio de 2006.
EL SECRETARIO GENERAL.

Fdo. Emilio Olmos Gimeno.

ALZADO



1066

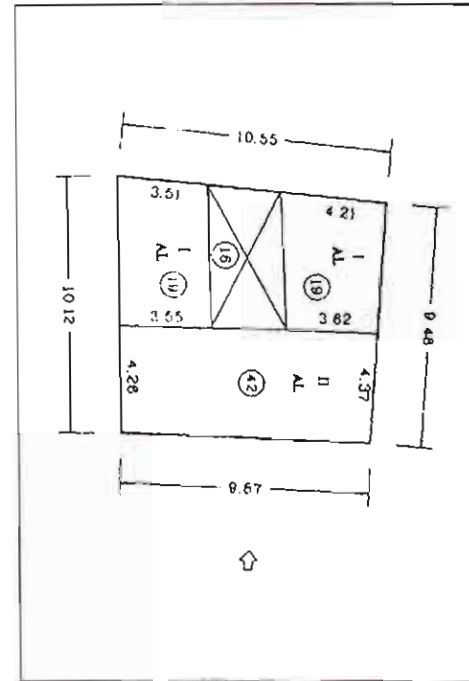
PLA ESPECIAL DE PROTECCIÓ DEL CONJUNT HISTÒRICO-ARTÍSTIC DE SAGUNT

DATOS GENERALES

Calle	N.	Manzana	Parcela
<input type="text" value="CALVARI"/>	<input type="text" value="48"/>	<input type="text" value="39569"/>	<input type="text" value="23"/>
Ocupación	Aprovechamiento	Régimen de Propiedad	
<input type="text" value="T"/>	<input type="text" value="2.23"/>	<input type="text" value="P"/>	
<small>T - TOTAL P - PARCIAL P. PISOS B - PARCIAL P. BAJA A - ABANDONADO</small>		<small>A - ALQUILER P - PROP.</small>	
Usos	Estado de la edificación		
<input type="text" value="R"/>	<input type="text" value="D"/>		
<small>P - PUBLICO R - RESIDENCIAL C - COMERCIAL S - SOLAR</small>	<small>R - REHABILITADO S - SUSTITUIDO B - BUEN ESTADO D - DEFECTOS LEVES G - DEFECTOS GRAVES X - RUINA L - SOLAR</small>		

VALORACION ARQUITECTONICA

Adscripción tipológica	Interés Arquitectónico	Valores de conservación
<input type="text" value="2"/>	<input type="text" value="F"/>	<input type="text" value="F"/>
<small>EDIFICIO SINGULAR G - INMUEBLE GÓTICO I - GÓTICO CON TRANSF. AL BARROCO B - INMUEBLE BARROCO CASA DE MENESTRALES V - COMPOSICIÓN EN V A - COMPOSICIÓN EN A EDIFICIO EN SERIE E - EJE ÚNICO S - CON ESCALERA 1 - A UNA MANO 2 - A DOS MANOS X - SIN ADSCRIPCIÓN O - OTRAS</small>	<small>EDIFICIO SINGULAR U - UNIDAD DE ESTILO A - CON ALTERACIONES EDIFICIO DE INTERÉS AMBIENTAL T - CLARIDAD DE TIPO F - INTERÉS DE FACHADA - ALGUN INTERÉS X - NINGUN INTERÉS</small>	<small>M - CARÁCTER MONUMENTAL H - ALTO VALOR HISTÓRICO Y ARQUITECTÓNICO R - REFORMAS IRREVERSIBLES EN EL INTERIOR S - ELEMENTOS ESTRUCTURALES BUEN ESTADO E - EL SINGULARES INTERIORES EXPOSICIONALES C - FACHADA CON VALOR DE CONSERVACIÓN F - FACHADA NORMALIZADA D - FACHADA NORMALIZ. DE REDUCCIÓN ALTURA N - FACHADA NO NORMALIZADA A - ELEMENTOS ARQUITECTÓNICOS ABLADOS X - EDIFICIO SIN VALOR DE CONS. + ALTIRO F - EDIFICIO SIN VALOR DE CONS. + FUERTERABADOR</small>



PLANTA CATASTRAL



FOTOGRAFIA

CALIFICACION

M - MONUMENTO
1 - PROTEGIDO MONUMENTAL
2 - PROTEGIDO INTEGRAL
3 - PROTEGIDO ESTRUCTURAL
4 - PROTEGIDO AMBIENTAL 4A
5 - PROTEGIDO AMBIENTAL 4B
6 - PROTEGIDO AMBIENTAL 4C
7 - PROTEGIDO AMBIENTAL 4D
S - SUSTITUIBLE

GRADO DE INTERVENCION

Obras admisibles	Numero máx. de plantas
<input type="text" value="K,C,R,Z,T,F"/>	<input checked="" type="checkbox"/> X - EXISTENTE 1 - 7 - NÚMERO MÁXIMO
Altura de cornisa	
<input checked="" type="checkbox"/> X - EXISTENTE 1 - 25 - METROS DE ALTURA MÁXIMA	

X - CONSOLIDACION
C - CONSERVACION
R - RESTAURACION
Z - REFORMA
T - REESTRUCTURACION DE CUBIERTAS
F - REESTRUCTURACION
A - ADICION DE PLANTAS
N - OBRA NUEVA CON CONS. DE ELEMENTOS
W - REEDIFICACION

Observaciones

DILIGENCIA: Para hacer constar que el presente documento es parte integrante del "PROYECTO DE PLAN ESPECIAL DE PROTECCIÓN DEL CONJUNTO HISTORICO ARTÍSTICO DE SAGUNTO" aprobado provisionalmente por el Pleno de la Corporación municipal en sesión de fecha 9 de junio de 2000, proyecto que consta de 80 Folios, numerados del 1 al 80, 8 folios, numerados del 1 al 8 y resto de la documentación integrada por 1333 fichas numeradas de la 1 a la 1333.

Sagunto, 2 de junio de 2006.
EL SECRETARIO GENERAL.

Fdo. Emilio Olimas Gimeno.

ALZADO



1267

PLA ESPECIAL DE PROTECCIÓ DEL CONJUNT HISTÒRICO-ARTÍSTIC DE SAGUNT

DATOS GENERALES

Calle N. Manzana Parcela

Ocupación Aprovechamiento Régimen de Propiedad


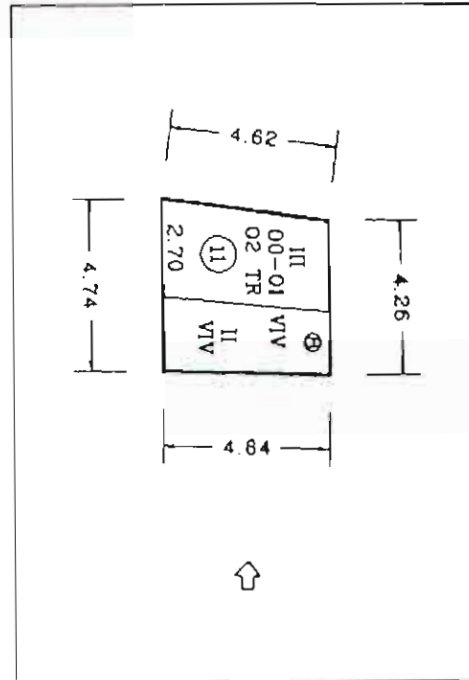
Usos Estado de la edificación

T - TOTAL
P - PARCIAL P. PISCOS
B - PARCIAL P. BAJA
A - ABANDONADO

F - ALQUILER
P - PROP.

R - REHABILITADO
S - SUSTITUIDO
B - BIEN ESTADO
D - DESPERFECTOS LEVES
G - DESPERFECTOS GRAVES
X - RUINA
L - SOLAR

P - PÚBLICO
R - RESIDENCIAL
C - COMERCIAL
S - ESCOLAR



PLANTA CATASTRAL

FOTOGRAFIA

VALORACION ARQUITECTONICA

Adscripción tipológica Interés Arquitectónico Valores de conservación

EDIFICIO SINGULAR
Q - INMUEBLE GÓTICO
1 - GÓTICO CON TRANSF. AL BARROCO
B - INMUEBLE BARROCO
CASA DE MUESTRAS
V - COMPOSICIÓN EN V
A - COMPOSICIÓN EN A
EDIFICIO EN SERIE
E - EJE ÚNICO
S - CON ESCALERA
1 - A UNA MANO
2 - A DOS MANOS
X - SIN DESCRIPCIÓN
O - OTRAS

EDIFICIO SINGULAR
J - UNIDAD DE ESTILO
A - CON ALTERACIONES
EDIFICIO DE INTERÉS AMBIENTAL
T - CLARIDAD DE TIPO
1 - INTERÉS DE FACHADA
- ALGUN INTERÉS
X - NINGUN INTERÉS

M - CARACTER MONUMENTAL
H - ALTO VALOR HISTÓRICO Y ARQUITECTÓNICO
R - REFORMAS IRREVERSIBLES EN SU INTERIOR
S - ELEMENTOS ESTRUCTURALES VALOR ARQUIT.
E - EL SINGULARES INTERIORES EXCEPCIONALES
C - FACHADA CON VALOR DE CONSERVACIÓN
F - FACHADA NORMALIZADA
D - FACHADA NORMALIZ. Desequilibrio altura
N - FACHADA SIN NORMALIZADA
A - ELEMENTOS ARQUITECTÓNICOS A SUABIR
X - EDIFICIO SIN VALOR DE CONS. NI TIPO
P - EDIFICIO SIN VALOR DE CONS. - FUERTURBADOR

CALIFICACION

M - MONUMENTO
1 - PROTEGIDO MONUMENTAL
2 - PROTEGIDO INTEGRAL
3 - PROTEGIDO ESTRUCTURAL
4 - PROTEGIDO AMBIENTAL 4A
5 - PROTEGIDO AMBIENTAL 4B
6 - PROTEGIDO AMBIENTAL 4C
7 - PROTEGIDO AMBIENTAL 4D
8 - SUSTITUIBLE

GRADO DE INTERVENCION

Obras admisibles Numero máx. de plantas

Altura de cornisa

X - EXISTENTE
1...7 - NUMERO MAXIMO

X - EXISTENTE
1 - 25 - METROS DE ALTURA MAXIMO

K - CONSOLIDACION
C - CONSERVACION
R - RESTAURACION
Z - REFORMA
T - REESTRUCTURACION DE CUBIERTAS
F - REESTRUCTURACION
A - ADICION DE PLANTAS
N - OBRA NUEVA CON CONS. DE ELEMENTOS
W - REEDIFICACION

Observaciones

DILIGENCIA: Para hacer constar que el presente documento es parte integrante del "PROYECTO DE PLAN ESPECIAL DE PROTECCIÓN DEL CONJUNTO HISTORICO ARTÍSTICO DE SAGUNTO" aprobado provisionalmente por el Pleno de la Corporación municipal en sesión de fecha 9 de junio de 2006, proyecto que consta de 80 Fojos, numerados del 1 al 80, 8 planos, numerados del 1 al 8 y resto de la documentación integrada por 1333 fichas numeradas de la 1 a la 1333.

Sagunto, 2 de junio de 2006.
EL SECRETARIO GENERAL.

Emilio Gimeno
Fdo. Emilio Gimeno Gimeno.

ALZADO



12/68

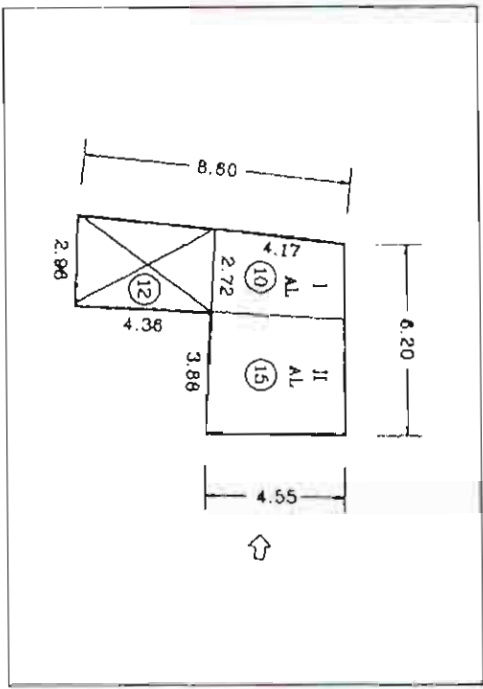
PLA ESPECIAL DE PROTECCIÓ DEL CONJUNT HISTÒRICO-ARTÍSTIC DE SAGUNT

DATOS GENERALES

Calle N. Manzana Parcela

Ocupación Aprovechamiento Régimen de Propiedad A - ALQUILER P - PROP

Usos Estado de la edificación R - REHABILITADO S - SUSTITUIDO B - BUEN ESTADO D - DESPERFECTOS LEVES G - DESPERFECTOS GRAVES X - RUINA L - SOLAR



PLANTA CATASTRAL

FOTOGRAFIA

VALORACION ARQUITECTONICA

Adscripción tipológica Interés Arquitectónico Valores de conservación

EDIFICIO SINGULAR
 G - INMUEBLE GÓTICO
 T - GÓTICO CON TRANSF. AL BARRIOCO
 B - INMUEBLE BARROICO
 CASA DE MENSURALES
 V - COMPOSICIÓN EN V
 A - COMPOSICIÓN EN A
 EDIFICIO EN SERIE
 E - EJE ÚNICO
 S - CON ESCALERA
 1 - A UNA MANO
 2 - A DOS MANOS
 X - SIN ADSCRIPCIÓN
 O - OTRAS

EDIFICIO SINGULAR
 J - UNIDAD DE ESTILO
 A - CON ALTERACIONES

EDIFICIO DE INTERÉS AMBIENTAL
 T - CLARIDAD DE TIPO
 F - INTERÉS DE FACHADA
 I - ALGUN INTERÉS
 X - NINGUN INTERÉS

M - CARACTER MONUMENTAL
 H - ALTO VALOR HISTÓRICO Y ARQUITECTÓNICO
 R - REFORMAS IRREVERSIBLES EN SU INTERIOR
 S - ELEMENTOS ESTRUCTURALES VALOR ARQUIT.
 E - EL SINGULARES INTERIORES EXCEPCIONALES
 C - FACHADA CON VALOR DE CONSERVACION
 F - FACHADA NORMALIZADA
 D - FACHADA NORMALIZ. DE SEQUILIBRIO ALTURA
 N - FACHADA NO NORMALIZADA
 A - ELEMENTOS ARQUITECTÓNICOS ABLADOS
 Y - EDIFICIO SIN VALOR DE CONS. - NEUTRO
 P - EDIFICIO SIN VALOR DE CONS. - PERTURBADOR

CALIFICACION

M - MONUMENTO
 1 - PROTEGIDO MONUMENTAL
 2 - PROTEGIDO INTEGRAL
 3 - PROTEGIDO ESTRUCTURAL
 4 - PROTEGIDO AMBIENTAL 4A
 5 - PROTEGIDO AMBIENTAL 4B
 6 - PROTEGIDO AMBIENTAL 4C
 7 - PROTEGIDO AMBIENTAL 4D
 S - SUSTITUIBLE

GRADO DE INTERVENCIÓN

Obras admisibles Numero máx. de plantas X - EXISTENTE 1 - 7 - NUMERO MAXIMO

Altura de cornisa X - EXISTENTE 1 - 25 - METROS DE ALTURA MAXIMO

K - CONSOLIDACION
 C - CONSERVACION
 R - RESTAURACION
 Z - REFORMA
 T - REESTRUCTURACION DE CUBIERTAS
 F - REESTRUCTURACION
 A - ADICION DE PLANTAS
 N - OBRA NUEVA CON CONS. DE ELEMENTOS
 W - REEDIFICACION

Observaciones

DILIGENCIA: Para hacer constar que el presente documento es parte integrante del "PROYECTO DE PLAN ESPECIAL DE PROTECCIÓN DEL CONJUNTO HISTORICO ARTISTICO DE SAGUNTO" aprobado provisionalmente por el Pleno de la Corporación municipal en sesión de fecha 9 de junio de 2000, proyecto que consta de 80 Fojos, numerados del 1 al 80, 8 folios numerados del 1 a la 1333

Sagunto, 2 de junio de 2006.
 EL SECRETARIO GENERAL.

Fdo. Emilio Olmos Gimeno.

ALZADO

1269

PLA ESPECIAL DE PROTECCIÓ DEL CONJUNT HISTÒRICO-ARTÍSTIC DE SAGUNT

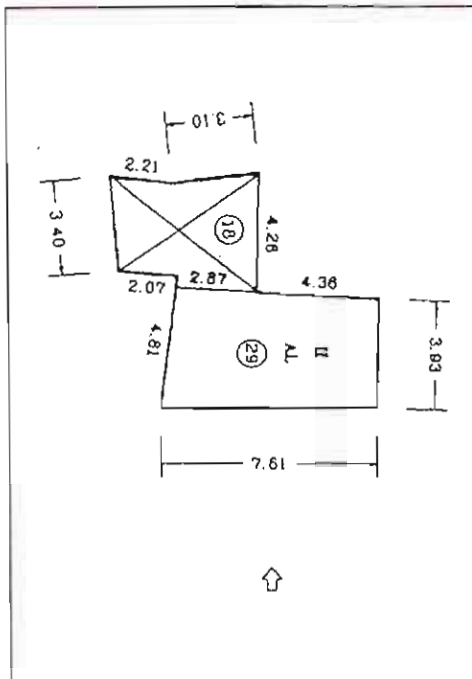
DATOS GENERALES

Calle	N.	Manzana	Parcela
<input type="text" value="CALVARI"/>	<input type="text" value="54"/>	<input type="text" value="39569"/>	<input type="text" value="26"/>
Ocupación	Aprovechamiento	Régimen de Propiedad	
<input type="text" value="T"/>	<input type="text" value="2.69"/>	<input type="text" value="P"/>	A - ALQUILER P - PROP.
Usos	Estado de la edificación		
<input type="text" value="R"/>	<input type="text" value="R"/>		

Uso T: T - TOTAL
P - PARCIAL P PISOS
B - PARCIAL P BAJA
A - ABANDONADO

Uso R: P - PUBLICO
R - RESIDENCIAL
C - COMERCIAL
S - SOLAR

Estado de la edificación R: R - REHABILITADO
S - SUSTITUIDO
B - BUEN ESTADO
D - DESPERFECTOS LEVES
G - DESPERFECTOS GRAVES
X - RUINA
L - SOLAR



PLANTA CATASTRAL

FOTOGRAFIA

VALORACION ARQUITECTONICA

Adscripción tipológica	Interés Arquitectónico	Valores de conservación
<input type="text" value="2"/>	<input type="text" value="F"/>	<input type="text" value="F"/>

Adscripción tipológica 2: EDIFICIO SINGULAR
G - INMUEBLE GÓTICO
T - I GÓTICO CON TRANSF. AL BARROCO
B - INMUEBLE BARROCO
CASA DE MENESESALES
V - COMPOSICIÓN EN V
A - COMPOSICIÓN EN X
EDIFICIO EN SERIE
E - EJE ÚNICO
S - CON ESCALERA
1 - A UNA MANO
2 - A DOS MANOS
X - SIN ADSCRIPCIÓN
O - OTRAS

Interés Arquitectónico F: EDIFICIO SINGULAR
U - UNIDAD DE ESTILO
A - CON ALTERACIONES
EDIFICIO DE INTERÉS AMBIENTAL
T - CLARIDAD DE TIPO
C - INTERÉS DE FACHADA
- ALGUN INTERÉS
X - NINGÚN INTERÉS

Valores de conservación F: M - CARACTER MONUMENTAL
H - ALTO VALOR HISTÓRICO Y ARQUITECTÓNICO
R - REFORMAS IRREVERSIBLES EN EL INTERIOR
S - ELEMENTOS ESTRUCTURALES VALOR ARQUIT.
E - EL SINGULAR EN INTERIORES EXCEPCIONALES
C - FACHADA CON VALOR DE CONSERVACIÓN
F - FACHADA NORMALIZADA
D - FACHADA NORMALIZ. DESEQUILIBRIO ALTURA
N - FACHADA NO NORMALIZADA
A - ELEMENTOS ARQUITECTÓNICOS AISLADOS
X - EDIFICIO SIN VALOR DE CONS. - NEUTRO
P - EDIFICIO SIN VALOR DE CONS. - PERTURBADOR

CALIFICACION

M - MONUMENTO
1 - PROTEGIDO MONUMENTAL
2 - PROTEGIDO INTEGRAL
3 - PROTEGIDO ESTRUCTURAL
4 - PROTEGIDO AMBIENTAL 4A
5 - PROTEGIDO AMBIENTAL 4B
6 - PROTEGIDO AMBIENTAL 4C
7 - PROTEGIDO AMBIENTAL 4D
S - SUSTITUIBLE

GRADO DE INTERVENCIÓN

Obras admisibles:

Numero máx. de plantas: X - EXISTENTE
1. 7 - NUMERO MAXIMO

Altura de cornisa: X - EXISTENTE
1. 25 - METROS DE ALTURA MAXIMO

K - CONSOLIDACION
C - CONSERVACION
R - RESTAURACION
Z - REFORMA
T - REESTRUCTURACION DE CUBIERTAS
F - REESTRUCTURACION
A - ADICION DE PLANTAS
N - OBRA NUEVA CON CONS. DE ELEMENTOS
W - REEDIFICACION

Observaciones

DILIGENCIA: Para hacer constar que el presente documento es parte integrante del "PROYECTO DE PLAN ESPECIAL DE PROTECCIÓN DEL CONJUNTO HISTÓRICO ARTÍSTICO DE SAGUNTO" aprobado provisionalmente por el Pleno de la Corporación municipal en sesión de fecha 9 de junio de 2006, proyecto que consta de 80 folios, numerados del 1 al 80, 8 folios numerados de la 1 a la 1333.

Sagunto, 2 de junio de 2006.
EL SECRETARIO GENERAL.

Fdo. Emilio Olmos Gimeno.

ALZADO

1270

PLA ESPECIAL DE PROTECCIÓ DEL CONJUNT HISTÒRICO-ARTÍSTIC DE SAGUNT

DATOS GENERALES

Calle N. Manzana Parcela

Ocupación Aprovechamiento Régimen de Propiedad A - ALOQUILER P - PROP.

T - TOTAL
P - PARCIAL P PISOS
B - PARCIAL P BAJA
A - ABANDONADO

Usos Estado de la edificación R - REHABILITADO S - SUSTITUIDO B - BUEN ESTADO D - DESPERFECTOS LEVES G - DESPERFECTOS GRAVES X - RUINA L - SOLAR

P - PÚBLICO
R - RESIDENCIAL
C - COMERCIAL
S - SOLAR

VALORACION ARQUITECTONICA

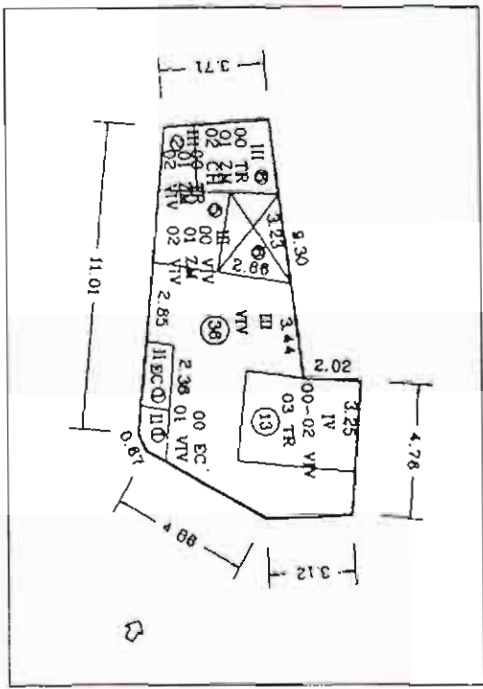
Adscripción tipológica Interés Arquitectónico Valores de conservación

EDIFICIO SINGULAR
G - INMUEBLE GÓTICO
T - GÓTICO CON TRANSF AL BARROCO
B - INMUEBLE BARROCO
CASA DE VENTANALES
V - COMPOSICION EN V
A - COMPOSICION EN A
EDIFICIO EN SERIE
E - E ÚNICO
S - CON ESCALERA
1 - A UNA MANO
2 - A DOS MANOS
X - SIN ADSCRIPCION
O - OTRAS


EDIFICIO SINGULAR
U - UNIDAD DE ESTILO
A - CON ALTERACIONES

EDIFICIO DE INTERES AMBIENTAL
T - CLARIDAD DE TIPO
F - INTERÉS DE FACHADA
I - ALGUN INTERÉS
X - NINGUN INTERÉS

M - CARACTER MONUMENTAL
H - ALTO VALOR HISTÓRICO Y ARQUITECTÓNICO
R - REFORMAS IRREVERSIBLES EN SU INTERIOR
S - ELEMENTOS ESTRUCTURALES VALOR ARQUITECTÓNICO
E - EL SINGULAR INTERIORES EXCEPCIONALES
C - FACHADA CON VALOR DE CONSERVACION
F - FACHADA NORMALIZADA
N - FACHADA NO NORMALIZADA
A - ELEMENTOS ARQUITECTÓNICOS AISLADOS
X - EDIFICIO SIN VALOR DE CONS. NEUTRO
P - EDIFICIO SIN VALOR DE CONS. FURTIVADOR



PLANTA CATASTRAL



FOTOGRAFIA

CALIFICACION

M - MONUMENTO
1 - PROTEGIDO MONUMENTAL
2 - PROTEGIDO INTEGRAL
3 - PROTEGIDO ESTRUCTURAL
4 - PROTEGIDO AMBIENTAL 4A
5 - PROTEGIDO AMBIENTAL 4B
6 - PROTEGIDO AMBIENTAL 4C
7 - PROTEGIDO AMBIENTAL 4D
S - SUSTITUIBLE

GRADO DE INTERVENCIÓN

Obras admisibles Numero máx. de plantas X - EXISTENTE 1 - 7 - NUMERO MAXIMO

Altura de cornisa X - EXISTENTE 1...25 - METROS DE ALTURA MAXIMO

K - CONSOLIDACION
C - CONSERVACION
R - RESTAURACION
Z - REFORMA
T - REESTRUCTURACION DE CUBIERTAS
F - REESTRUCTURACION
A - ADICION DE PLANTAS
N - OBRA NUEVA CON CONS DE ELEMENTOS
W - REEDIFICACION

Observaciones

DILIGENCIA: Para hacer constar que el presente documento es parte integrante del "PROYECTO DE PLAN ESPECIAL DE PROTECCIÓN DEL CONJUNTO HISTÓRICO ARTÍSTICO DE SAGUNTO" aprobado provisionalmente por el Pleno de la Corporación municipal en sesión de fecha 9 de junio de 2000, proyecto que consta de 80 folios, numerados del 1 al 80, 8 planos, numerados del 1 al 8 y resto de la documentación integrada por 1333 fichas numeradas de la 1 a la 1333.

Sagunto, 2 de junio de 2006.
EL SECRETARIO GENERAL.

Fdo. Emilio Olmos Gimeno.

ALZADO

6271

PLA ESPECIAL DE PROTECCIO DEL CONJUNT HISTORICO-ARTISTIC DE SAGUNT

DATOS GENERALES

Calle N. Manzana Parcela

Ocupación Aprovechamiento Régimen de Propiedad


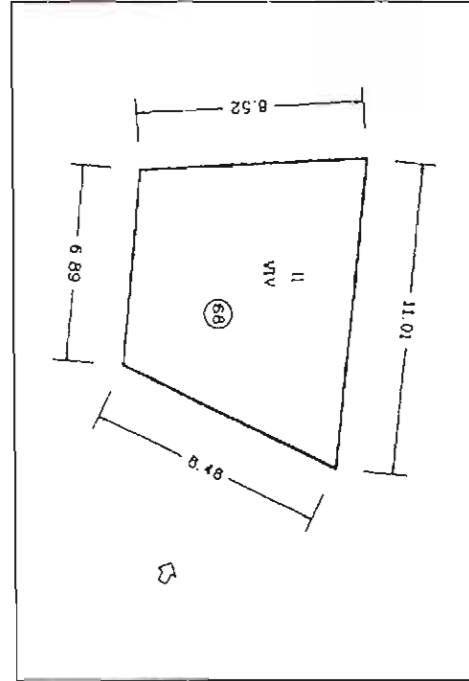
T - TOTAL
P - PARCIAL P PISOS
B - PARCIAL P BAJA
A - ABANDONADO

A - ALQUILER
P - PROP

Usos Estado de la edificación

P - PÚBLICO
R - RESIDENCIAL
C - COMERCIAL
S - SOLAR

R - REHABILITADO
S - SUSTITUIDO
B - BUEN ESTADO
D - DESPERFECTOS LEVES
G - DESPERFECTOS GRAVES
X - RUINA
L - SOLAR



PLANTA CATASTRAL

FOTOGRAFIA

VALORACION ARQUITECTONICA

Adscripción tipológica Interés Arquitectónico Valores de conservación

EDIFICIO SINGULAR
G - INMUEBLE GÓTICO
T - I GÓTICO CON TRANSF AL BARROCO
B - INMUEBLE BARROCO
CASA DE MENESERALES
V - COMPOSICION EN V
A - COMPOSICION EN A
EDIFICIO EN SERIE
E - EJE ÚNICO
S - CON ESCALERA
1 - A UNA MANO
2 - A DOS MANOS
X - SIN ADSCRIPCION
O - OTRAS

EDIFICIO SINGULAR
U - UNIDAD DE ESTILO
A - CON ALTERACIONES

EDIFICIO DE INTERES AMBIENTAL
T - CLARIDAD DE TIPO
F - INTERES DE FACHADA
I - ALGUN INTERES
X - NINGUN INTERES

M - CARACTER MONUMENTAL
N - ALTO VALOR HISTORICO Y ARQUITECTONICO
R - REFORMAS IRREVERSIBLES EN SU INTERIOR
S - ELEMENTOS ESTRUCTURALES VALOR ARQUIT
E - EL SINGULARES INTERIORES EXCEPCIONALES
C - FACHADA CON VALOR DE CONSERVACION
F - FACHADA NORMALIZADA
D - FACHADA NORMALIZ. DESEQUILIBRIO ALTURA
N - FACHADA NO NORMALIZADA
A - ELEMENTOS ARQUITECTONICOS AISLADOS
X - EDIFICIO SIN VALOR DE CONS. - NEUTRO
F - EDIFICIO SIN VALOR DE CONS. - PERTURBADOR

CALIFICACION

M - MONUMENTO
1 - PROTEGIDO MONUMENTAL
2 - PROTEGIDO INTEGRAL
3 - PROTEGIDO ESTRUCTURAL
4 - PROTEGIDO AMBIENTAL 4A
5 - PROTEGIDO AMBIENTAL 4B
6 - PROTEGIDO AMBIENTAL 4C
7 - PROTEGIDO AMBIENTAL 4D
S - SUSTITUIBLE

GRADO DE INTERVENCIÓN

Obras admisibles Numero máx. de plantas

X - EXISTENTE
Y - NÚMERO MÁXIMO

Altura de cornisa

X - EXISTENTE
Y - 25 METROS DE ALTURA MÁXIMO

K - CONSOLIDACION
C - CONSERVACION
R - RESTAURACION
Z - REFORMA
T - REESTRUCTURACION DE CUBIERTAS
F - REESTRUCTURACION
A - ADICION DE PLANTAS
N - OBRA NUEVA CON CONS. DE ELEMENTOS
W - REEDIFICACION

Observaciones

DILIGENCIA: Para hacer constar que el presente documento es parte integrante del "PROYECTO DE PLAN ESPECIAL DE PROTECCIÓN DEL CONJUNTO HISTORICO ARTISTICO DE SAGUNTO" aprobado provisionalmente por el Pleno de la Corporación municipal en sesión de fecha 9 de junio de 2000, proyecto que consta de 80 folios, numerados del 1 al 80, 8 planos, numerados del 1 al 8 y resto de la documentación integrada por 1333 fichas numeradas de la 1 a la 1333.

Sagunto, 2 de junio de 2006.

EL SECRETARIO GENERAL

Fdo. Emilio Olmos Gimeno.

ALZADO



1272

DATOS GENERALES

Calle N. Manzana Parcela

Ocupación Aprovechamiento Regimen de Propiedad


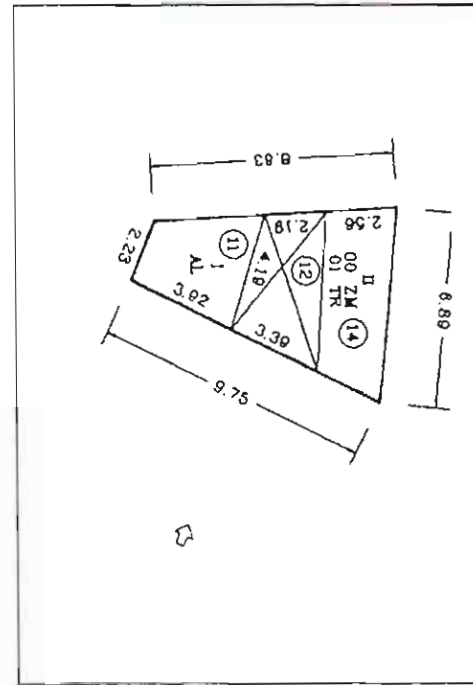
Usos Estado de la edificación

Legenda Ocupación:
 T - TOTAL
 P - PARCIAL P. PISOS
 B - PARCIAL P. BAJA
 A - ABANDONADO

Legenda Usos:
 P - PUBLICO
 R - RESIDENCIAL
 C - COMERCIAL
 S - SOLAR

Legenda Regimen de Propiedad:
 A - ALQUILER
 P - PROPIEDAD

Legenda Estado de la edificación:
 R - REHABILITADO
 S - SUSTITUIDO
 B - BUEN ESTADO
 D - DESPERFECTOS LEVES
 G - DESPERFECTOS GRAVES
 X - RUINA
 L - SOLAR



PLANTA CATASTRAL

FOTOGRAFIA

VALORACION ARQUITECTONICA

Adscripción tipológica Interés Arquitectónico Valores de conservación

Adscripción tipológica:
 G - INMUEBLE GÓTICO
 T - GÓTICO CON TRANS. AL BARRÓCO
 B - INMUEBLE BARRÓCO
 CASA DE MENESETRALES
 V - COMPOSICIÓN EN V
 A - COMPOSICIÓN EN A
 EDIFICIO EN SERIE
 E - EJE ÚNICO
 S - CON ESCALERA
 1 - A UNA MANO
 2 - A DOS MANOS
 X - SIN ADSCRIPCIÓN
 O - OTRAS

Interés Arquitectónico:
 EDIFICIO SINGULAR
 U - UNIDAD DE ESTILO
 A - CON ALTERACIONES
 EDIFICIO DE INTERÉS AMBIENTAL
 T - CLARIDAD DE TIPO
 F - INTERÉS DE FACHADA
 I - ALGUN INTERÉS
 X - NINGUN INTERÉS

Valores de conservación:
 M - CARACTER MONUMENTAL
 M+ - ALTO VALOR HISTÓRICO Y ARQUITECTÓNICO
 R - REFORMAS IRREVERSIBLES EN SU INTERIOR
 S - ELEMENTOS ESTRUCTURALES VALOR ARQUIT.
 E - EL SINGULARES INTEGRARES EXCEPCIONALES
 C - FACHADA CON VALOR DE CONSERVACION
 F - FACHADA NORMALIZADA
 D - FACHADA NORMALIZADA DESDORILIBRO ALTURA
 N - FACHADA NO NORMALIZADA
 A - ELEMENTOS ARQUITECTONICOS A LA DERECHA
 X - EDIFICIO SIN VALOR DE CONS. INTERIOR
 P - EDIFICIO SIN VALOR DE CONS. PERTURBADOR

CALIFICACION

Legenda Calificación:
 M - MONUMENTO
 1 - PROTEGIDO MONUMENTAL
 2 - PROTEGIDO INTEGRAL
 3 - PROTEGIDO ESTRUCTURAL
 4 - PROTEGIDO AMBIENTAL 4A
 5 - PROTEGIDO AMBIENTAL 4B
 6 - PROTEGIDO AMBIENTAL 4C
 7 - PROTEGIDO AMBIENTAL 4D
 S - SUSTITUIBLE

GRADO DE INTERVENCIÓN

Obras admisibles Numero máx. de plantas

Altura de cornisa

Legenda Obras Admisibles:
 K - CONSOLIDACION
 C - CONSERVACION
 R - RESTAURACION
 Z - REFORMA
 T - REESTRUCTURACION DE CUBIERTAS
 F - REESTRUCTURACION
 A - ADICIÓN DE PLANTAS
 N - OBRA NUEVA CON CONS. DE ELEMENTOS
 W - REEDIFICACION

Legenda Numero máx. de plantas:
 X - EXISTENTE
 1 - 7 - NUMERO MAXIMO

Legenda Altura de cornisa:
 X - EXISTENTE
 1 - 25 - METROS DE ALTURA MAXIMO

Observaciones

DILIGENCIA: Para hacer constar que el presente documento es parte integrante del "PROYECTO DE PLAN ESPECIAL DE PROTECCIÓN DEL CONJUNTO HISTORICO ARTISTICO DE SAGUNTO" aprobado provisionalmente por el Pleno de la Corporación municipal en sesión de fecha 9 de junio de 2006, proyecto que consta de 80 Folios, numerados del 1 al 80, 8 planos, numerados del 1 al 8 y resto de la documentación integrada por 1333 fichas numeradas de la 1 a la 1333.

Sagunto, 2 de junio de 2006.
 EL SECRETARIO GENERAL.
 Edo. Emilio Molas Gimeno.

ALZADO



DILIGENCIA: Para hacer constar que el presente documento es parte integrante del "PROYECTO DE PLAN ESPECIAL DE PROTECCIÓN DEL CONJUNTO HISTORICO ARTISTICO DE SAGUNTO" aprobado provisionalmente por el Pleno de la Corporación municipal en sesión de fecha 9 de junio de 2000, proyecto que consta de 80 Folios, numerados del 1 al 80, 8 planos, numerados del 1 al 8 y resto de la documentación integrada por 1333 fichas numeradas de la 1 a la 1333.

Sagunto, 2 de junio de 2006.

EL SECRETARIO GENERAL.

Fdo. Emilio Olmos Gimeno.

MANZANA 39576

10/7/06

DATOS GENERALES

Calle N. Manzana Parcela

Ocupación Aprovechamiento Régimen de Propiedad

T - TOTAL
P - PARCIAL P. PISOS
B - PARCIAL P. SAJA
A - ABANDONADO

A - ALOJULER
P - PROP

Usos Estado de la edificación

P - PUBLICO
R - RESIDENCIAL
C - COMERCIAL
S - SOLAR

R - REHABILITADO
S - SUSTITUIDO
B - BUEN ESTADO
D - DESPERFECTOS LEVES
G - DESPERFECTOS GRAVES
X - RUINA
L - SOLAR

VALORACION ARQUITECTONICA

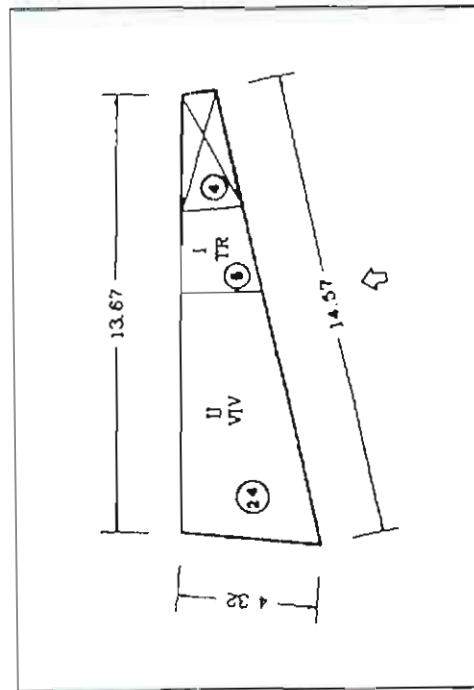
Adscripción tipológica Interés Arquitectónico Valores de conservación

EDIFICIO SINGULAR
G - INMUEBLE GÓTICO
T - GÓTICO CON TRANSF AL BARROCO
B - INMUEBLE BARROCO
CASA DE MENEJERALES
V - COMPOSICIÓN EN V
A - COMPOSICIÓN EN A
EDIFICIO EN SERIE
E - EJE ÚNICO
S - CON ESCALERA
1 - A UNA MANO
2 - A DOS MANOS
X - SIN ADSCRIPCIÓN
0 - OTRAS


EDIFICIO SINGULAR
J - UNIDAD DE ESTILO
A - CON ALTERACIONES

EDIFICIO DE INTERÉS AMBIENTAL
T - CLARIDAD DE TIPO
F - INTERÉS DE FACHADA
I - ALGUN INTERÉS
X - NINGUN INTERÉS

M - CARACTER MONUMENTAL
H - ALTO VALOR HISTORICO Y ARQUITECTÓNICO
R - REFORMAS IRREVERSIBLES EN SU INTERIOR
S - ELEMENTOS ESTRUCTURALES VALOR ARQUIT
E - EL SINGULARES INTERIORES EXCEPCIONALES
D - FACHADA CON VALOR DE CONSERVACION
F - FACHADA NORMALIZADA
O - FACHADA NORMALIZ. DESFOULIBRID ALTURA
N - FACHADA NO NORMALIZADA
A - ELEMENTOS ARQUITECTONICOS AÑADIDOS
X - EDIFICIO SIN VALOR DE CONS. NI TIPO
R - EDIFICIO SIN VALOR DE CONS. PERTURBADOR



PLANTA CATASTRAL



FOTOGRAFIA

CALIFICACION

M - MONUMENTO
1 - PROTEGIDO MONUMENTAL
2 - PROTEGIDO INTEGRAL
3 - PROTEGIDO ESTRUCTURAL
4 - PROTEGIDO AMBIENTAL 4A
5 - PROTEGIDO AMBIENTAL 4B
6 - PROTEGIDO AMBIENTAL 4C
7 - PROTEGIDO AMBIENTAL 4D
S - SUSTITUIBLE

GRADO DE INTERVENCION

Obras admisibles Numero máx. de plantas X - EXISTENTE
1 - 7 - NUMERO MAXIMO

Altura de cornisa X - EXISTENTE
1 - 25 - METROS DE ALTURA MAXIMO

K - CONSERVACION
C - CONSERVACION
R - RESTAURACION
Z - REFORMA
T - REESTRUCTURACION DE CUBIERTAS
F - REESTRUCTURACION
A - ADICION DE PLANTAS
N - OBRA NUEVA CON CONS DE ELEMENTOS
W - REEDIFICACION

Observaciones

DILIGENCIA: Para hacer constar que el presente documento es parte integrante del "PROYECTO DE PLAN ESPECIAL DE PROTECCIÓN DEL CONJUNTO HISTORICO ARTISTICO DE SAGUNTO" aprobado provisionalmente por el Pleno de la Corporación municipal en sesión de fecha 9 de junio de 2000, proyecto que consta de 80 Folios, numerados del 1 al 80, 8 folios numerados del 1 al 8 y resto de la documentación integrada por 1333 fichas numeradas de la 1 a la 1333.

Sagunto, 2 de junio de 2006.
EL SECRETARIO GENERAL

Fdo. Emilio Olmos Gimeno.

ALZADO

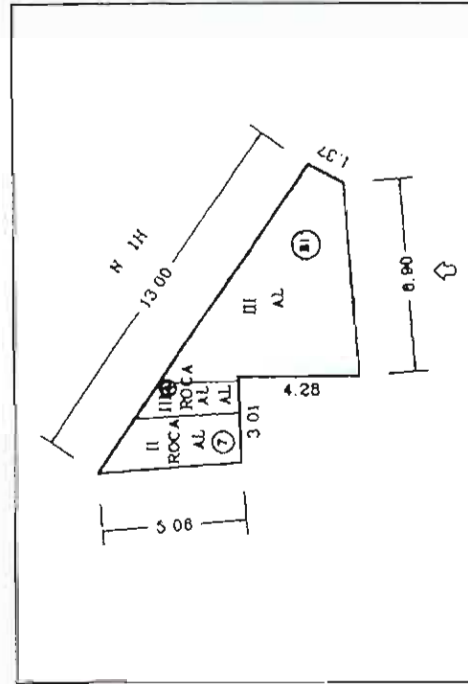


1275

PLA ESPECIAL DE PROTECCIO DEL CONJUNTI HISTORICO-ARTISTIC DE SAGUNT

DATOS GENERALES

Calle	N.	Manzana	Parcela
PORTA FERRISA	13	39576	2
Ocupación	Aprovechamiento	Régimen de Propiedad	
<input type="checkbox"/> A	2.69	<input type="checkbox"/>	A - ALOJER P - PROP
Usos	Estado de la edificación		
<input type="checkbox"/>	<input type="checkbox"/> D.G	<input type="checkbox"/>	R - REHABILITADO S - SUSTITUIDO B - BIEN ESTADO D - DESPERFECTOS LEVES G - DESPERFECTOS GRAVES X - RUINA L - SOLAR



PLANTA CATASTRAL

FOTOGRAFIA

VALORACION ARQUITECTONICA

Adscripción tipológica	Interés Arquitectónico	Valores de conservación
<input checked="" type="checkbox"/> X	<input type="checkbox"/> I	<input type="checkbox"/> N
<p>EDIFICIO SINGULAR</p> <p>G - INMUEBLE GÓTICO</p> <p>T - I GÓTICO CON TRANSF. AL BARROCO</p> <p>B - INMUEBLE BARROCO</p> <p>CASA DE VIENTES RALES</p> <p>V - COMPOSICIÓN EN V</p> <p>A - COMPOSICIÓN EN A</p> <p>EDIFICIO SINGULAR</p> <p>E - EJE UNICO</p> <p>S - CON ESCALERA</p> <p>1 - A UNA MANO</p> <p>2 - A DOS MANOS</p> <p>X - SIN ADSCRIPCIÓN</p> <p>O - OTRAS</p>	<p>EDIFICIO SINGULAR</p> <p>U - UNIDAD DE ESTILO</p> <p>A - CON ALTERACIONES</p> <p>EDIFICIO DE INTERÉS AMBIENTAL</p> <p>T - CLARIDAD DE TIPO</p> <p>F - INTERÉS DE FACHADA</p> <p>I - ALGUN INTERÉS</p> <p>X - NINGUN INTERÉS</p>	<p>M - CARACTER MONUMENTAL</p> <p>H - ALTO VALOR HISTÓRICO Y ARQUITECTÓNICO</p> <p>R - REFORMAS IRREVERSIBLES EN SU INTERIOR</p> <p>S - ELEMENTOS ESTRUCTURALES VALOR ARQUIT.</p> <p>B - EL SINGULARES INTERIORES EXCEPCIONALES</p> <p>F - FACHADA CON VALOR DE CONSERVACION</p> <p>N - FACHADA NORMALIZADA</p> <p>D - FACHADA NORMALIZADA DE EQUILIBRIO ALTURA</p> <p>N - FACHADA NO NORMALIZADA</p> <p>A - ELEMENTOS ARQUITECTONICOS AISLADOS</p> <p>X - EDIFICIO SIN VALOR DE CONS. - NEUTRO</p> <p>P - EDIFICIO SIN VALOR DE CONS. - REHABILITADOR</p>

CALIFICACION

GRADO DE INTERVENCIÓN

Obras admisibles	Numero máx. de plantas
<input type="checkbox"/> W	<input checked="" type="checkbox"/> X
<p>K - CONSOLIDACION</p> <p>C - CONSERVACION</p> <p>R - RESTAURACION</p> <p>Z - REFORMA</p> <p>T - REESTRUCTURACION DE CUBIERTAS</p> <p>F - REESTRUCTURACION</p> <p>A - ADICION DE PLANTAS</p> <p>N - OBRA NUEVA CON CONS. DE ELEMENTOS</p> <p>W - REEDIFICACION</p>	<p>X - EXISTENTE</p> <p>Y - NUMERO MAXIMO</p>
	Altura de cornisa
	<input checked="" type="checkbox"/> X
	<p>X - EXISTENTE</p> <p>Y - 25 METROS DE ALTURA MAXIMO</p>

Observaciones

DILIGENCIA: Para hacer constar que el presente documento es parte integrante del "PROYECTO DE PLAN ESPECIAL DE PROTECCIÓN DEL CONJUNTO HISTORICO ARTISTICO DE SAGUNTO" aprobados provisionalmente por el Pleno de la Corporación municipal en sesión de fecha 9 de junio de 2006, proyecto que consta de 89 folios, numerados del 1 al 80, 8 planos, numerados del 1 al 8 y resto de la documentación integrada por 1333 fichas numeradas de la 1 a la 1333.

Sagunto, 2 de junio de 2006.
EL SECRETARIO GENERAL.

Fdo, Emilio Olmos Gimeno.

ALZADO

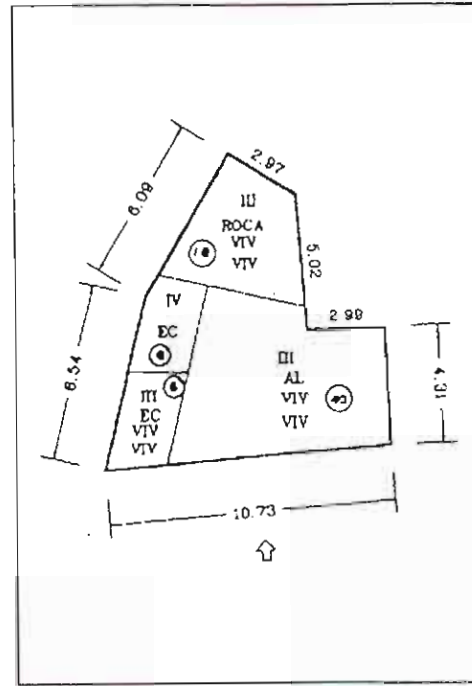


DATOS GENERALES

Calle N. Manzana Parcela

Ocupación Aprovechamiento Régimen de Propiedad A - ALOUJER
P - PROP

Usos Estado de la edificación R - REHABILITADO
S - SUSTITUIDO
B - BUEN ESTADO
D - DESPERFECTOS LEVES
G - DESPERFECTOS GRAVES
X - RUINA
L - SOLAR



PLANTA CATASTRAL

FOTOGRAFIA

VALORACION ARQUITECTONICA

Descripción tipológica Interés Arquitectónico Valores de conservación

EDIFICIO SINGULAR
 G - INMUEBLE GÓTICO
 T - GÓTICO CON TRANSF AL BARROCO
 B - INMUEBLE BARROCO
 C - CASA DE MENESERALES
 V - COMPOSICIÓN EN V
 A - COMPOSICIÓN EN A
 EDIFICIO EN SERIE
 E - EJE ÚNICO
 S - CON ESCALERA
 1 - A UNA MANO
 2 - A DOS MANOS
 X - SIN DESCRIPCIÓN
 O - OTRAS

EDIFICIO DE INTERÉS AMBIENTAL
 T - CLARIDAD DE TIPO
 F - INTERÉS DE FACHADA
 I - ALGUN INTERÉS
 X - NINGUN INTERÉS

VALORES DE CONSERVACIÓN
 M - CARACTER MONUMENTAL
 H - ALTO VALOR HISTÓRICO Y ARQUITECTÓNICO
 R - REFORMAS IRREVERSIBLES EN SU INTERIOR
 S - ELEMENTOS ESTRUCTURALES VALIOSOS ARQUITECTONICAMENTE
 E - EL SINGULAR INTERIORES EXCEPCIONALES
 C - FACHADA CON VALOR DE CONSERVACIÓN
 F - FACHADA NORMALIZADA
 D - FACHADA NORMALIZADA DE SEQUILIBRIO ALTURA
 N - FACHADA NO NORMALIZADA
 A - ELEMENTOS ARQUITECTONICOS AÑADIDOS
 X - EDIFICIO SIN VALOR DE CONS. - NEUTRO
 P - EDIFICIO SIN VALOR DE CONS. - PERTURBADOR

CALIFICACION

M - MONUMENTO
 1 - PROTEGIDO MONUMENTAL
 2 - PROTEGIDO INTEGRAL
 3 - PROTEGIDO ESTRUCTURAL
 4 - PROTEGIDO AMBIENTAL 4A
 5 - PROTEGIDO AMBIENTAL 4B
 6 - PROTEGIDO AMBIENTAL 4C
 7 - PROTEGIDO AMBIENTAL 4D
 S - SUSTITUIBLE

GRADO DE INTERVENCIÓN

Obras admisibles Numero máx. de plantas X - EXISTENTE
1...7 - NÚMERO MÁXIMO

Altura de cornisa X - EXISTENTE
1...25 - METROS DE ALTURA MÁXIMO

K - CONSOLIDACIÓN
 C - CONSERVACIÓN
 R - RESTAURACIÓN
 Z - REFORMA
 T - REESTRUCTURACIÓN DE CUBIERTAS
 F - REESTRUCTURACIÓN
 A - ADICIÓN DE PLANTAS
 N - OBRA NUEVA CON CONS DE ELEMENTOS
 W - REEDIFICACIÓN

Observaciones

DILIGENCIA: Para hacer constar que el presente documento es parte integrante del "PROYECTO DE PLAN ESPECIAL DE PROTECCIÓN DEL CONJUNTO HISTORICO ARTÍSTICO DE SAGUNTO" aprobado provisionalmente por el Pleno de la Corporación municipal en sesión de fecha 9 de junio de 2000, proyecto que consta de 80 Folios, numerados del 1 al 80, 8 planos, numerados del 1 al 8 y resto de la documentación integrada por 1333 fichas numeradas de la 1 a la 1333.

Sagunto, 2 de junio de 2006.
 EL SECRETARIO GENERAL.

[Firma]
 Fdo. Emilio Olmos Gimeno.

ALZADO

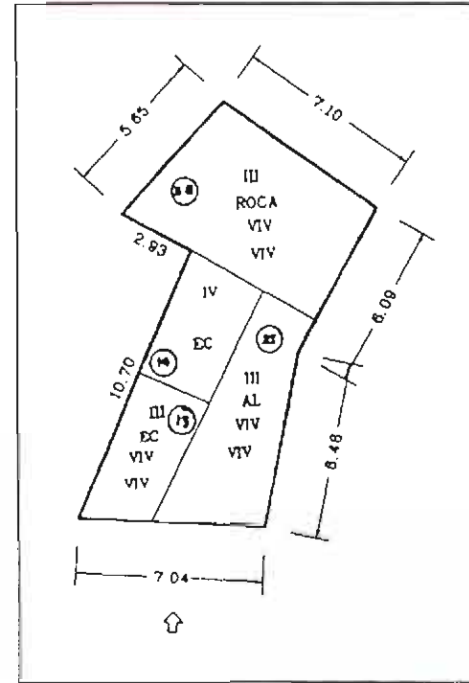


1277

PLA ESPECIAL DE PROTECCIO DEL CONJUNT HISTORICO-ARTISTIC DE SAGUNT

DATOS GENERALES

Calle	N.	Manzana	Parcela
PORTA FERRISA	9	39576	4
Ocupación	Aprovechamiento	Régimen de Propiedad	
<input type="checkbox"/> T	2.23	<input type="checkbox"/>	A - ALQUILER P - PROP
Usos	Estado de la edificación		
<input type="checkbox"/> R	<input type="checkbox"/> B	R - REHABILITADO S - SUSTITUIDO B - BUEN ESTADO D - DESPERFECTOS LEVES G - DESPERFECTOS GRAVES X - RUINA L - SOLAR	



PLANTA CATASTRAL

FOTOGRAFIA

VALORACION ARQUITECTONICA

Adscripción tipológica	Interés Arquitectónico	Valores de conservación
<input checked="" type="checkbox"/> X	<input checked="" type="checkbox"/> X	<input checked="" type="checkbox"/> X
<p>EDIFICIO SINGULAR G - INMUEBLE GOTICO T - I GOTICO CON TRANS AL BARROCO B - INMUEBLE BARROCO CASA DE MESTRALES V - COMPOSICION EN V A - COMPOSICION EN A EDIFICIO EN SERIE E - EJE UNICO S - CON ESCALERA 1 - A UNA MANO 2 - A DOS MANOS X - SIN DESCRIPCION O - OTRAS</p>	<p>EDIFICIO SINGULAR U - UNIDAD DE ESTILO A - CON ALTERACIONES EDIFICIO DE INTERES AMBIENTAL T - CLARIDAD DE TIPO F - INTERES DE FACHADA I - ALGUN INTERES X - NINGUN INTERES</p>	<p>M - CARACTER MONUMENTAL H - ALTO VALOR HISTORICO Y ARQUITECTONICO R - REFORMAS IRREVERSIBLES EN SU INTERIOR S - ELEMENTOS ESTRUCTURALES VALOR ARQUIT E - EL SINGULARES INTERIORES EXCEPCIONALES C - FACHADA CON VALOR DE CONSERVACION F - FACHADA NORMALIZADA D - FACHADA NORMALIZ. DESOQUILIBRIO ALTURA N - FACHADA NO NORMALIZADA A - ELEMENTOS ARQUITECTONICOS AISLADOS X - EDIFICIO SIN VALOR DE CONS - NEUTRO P - EDIFICIO SIN VALOR DE CONS - PERTURBADOR</p>

CALIFICACION

S

M - MONUMENTO
 1 - PROTEGIDO MONUMENTAL
 2 - PROTEGIDO INTEGRAL
 3 - PROTEGIDO ESTRUCTURAL
 4 - PROTEGIDO AMBIENTAL 4A
 5 - PROTEGIDO AMBIENTAL 4B
 6 - PROTEGIDO AMBIENTAL 4C
 7 - PROTEGIDO AMBIENTAL 4D
 8 - SUSTITUIBLE

GRADO DE INTERVENCIÓN

Obras admisibles	Numero máx. de plantas
<input type="checkbox"/> W	<input type="checkbox"/> PB+1+C X - EXISTENTE 1..7 - NUMERO MAXIMO
<p>K - CONSOLIDACION C - CONSERVACION R - RESTAURACION Z - REFORMA T - REESTRUCTURACION DE CUBIERTAS F - REESTRUCTURACION A - ADICION DE PLANTAS N - OBRA NUEVA CON CONS. DE ELEMENTOS W - REEDIFICACION</p>	<p>Altura de cornisa</p> <p><input type="checkbox"/> 8 X - EXISTENTE 1..25 - METROS DE ALTURA MAXIMO</p>

Observaciones

DILIGENCIA: Para hacer constar que el presente documento es parte integrante del "PROYECTO DE PLAN ESPECIAL DE PROTECCIÓN DEL CONJUNTO HISTORICO ARTÍSTICO DE SAGUNTO" aprobado provisionalmente por el Pleno de la Corporación municipal en sesión de fecha 9 de junio de 2000, proyecto que consta de 80 Fojos, numerados del 1 al 80, 8 planos, numerados del 1 al 8 y resto de la documentación integrada por 1333 fichas numeradas de la 1 a la 1333.

Sagunto, 2 de junio de 2006.
 EL SECRETARIO GENERAL.

Fdo. Emilio Olmos Gimeno.

ALZADO



2078

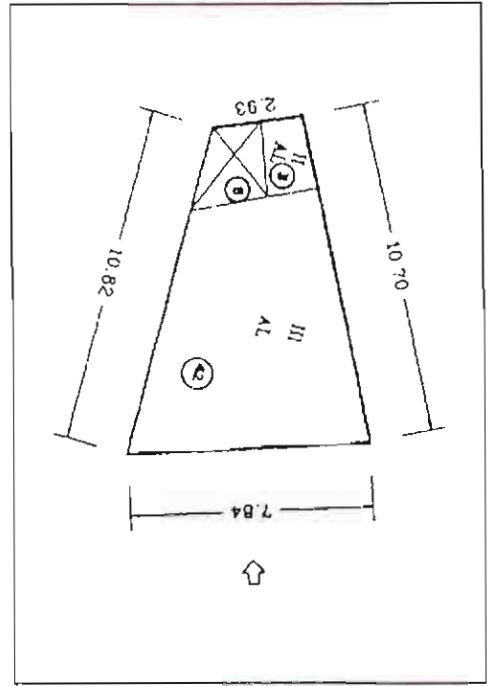
PLA ESPECIAL DE PROTECCIO DEL CONJUNT HISTÓRICO-ARTÍSTIC DE SAGUNT

DATOS GENERALES

Calle N. Manzana Parcela

Ocupación Aprovechamiento Régimen de Propiedad A - ALQUILER
P - PROF

Usos Estado de la edificación R - REHABILITADO
S - SUSTITUIDO
E - BUEN ESTADO
D - DESPERFECTOS LEVES
G - DESPERFECTOS GRAVES
X - RUINA
L - SOLAR



PLANTA CATASTRAL

FOTOGRAFIA

VALORACION ARQUITECTONICA

Adscripción tipológica Interés Arquitectónico Valores de conservación

EDIFICIO SINGULAR
G - INMUEBLE GÓTICO
T - IGÓTICO CON TRANSF AL BARROCO
B - INMUEBLE BARROCO
CASA DE MENESETRALES
V - COMPOSICION EN V
A - COMPOSICION EN A
EDIFICIO EN SERIE
E - EJE UNICO
S - CON ESCALERA
1 - A UNA MANO
2 - A DOS MANOS
X - SIN ADSCRIPCION
O - OTRAS

EDIFICIO DE INTERES AMBIENTAL
T - CLARIDAD DE TIPO
F - INTERES DE FACHADA
I - ALGUN INTERES
X - NINGUN INTERES

M - CARACTER MONUMENTAL
H - ALTO VALOR HISTORICO Y ARQUITECTONICO
R - REFORMAS IRREVERSIBLES EN SU INTERIOR
S - ELEMENTOS ESTRUCTURALES VALOR ARQUIT.
E - EL SINGULARES INTERIORES EXCEPCIONALES
C - FACHADA CON VALOR DE CONSERVACION
D - FACHADA NORMALIZADA
N - FACHADA NO NORMALIZADA
A - ELEMENTOS ARQUITECTONICOS AISLADOS
X - EDIFICIO SIN VALOR DE CONS - NEUTRO
P - EDIFICIO SIN VALOR DE CONS - PERTURBADOR

CALIFICACION

M - MONUMENTO
1 - PROTEGIDO MONUMENTAL
2 - PROTEGIDO INTEGRAL
3 - PROTEGIDO ESTRUCTURAL
4 - PROTEGIDO AMBIENTAL 4A
5 - PROTEGIDO AMBIENTAL 4B
6 - PROTEGIDO AMBIENTAL 4C
7 - PROTEGIDO AMBIENTAL 4D
S - SUSTITUIBLE

GRADO DE INTERVENCIÓN

Obras admisibles Numero máx. de plantas X - EXISTENTE
1 - 7 - NUMERO MAXIMO

Altura de cornisa X - EXISTENTE
1 - 25 - METROS DE ALTURA MAXIMO

K - CONSOLIDACION
C - CONSERVACION
R - RESTAURACION
Z - REFORMA
T - REESTRUCTURACION DE CUBIERTAS
F - REESTRUCTURACION
A - ADICION DE PLANTAS
N - OBRA NUEVA CON CONS DE ELEMENTOS
W - REEDIFICACION

Observaciones

DILIGENCIA: Para hacer constar que el presente documento es parte integrante del "PROYECTO DE PLAN ESPECIAL DE PROTECCIÓN DEL CONJUNTO HISTORICO ARTÍSTICO DE SAGUNTO" aprobado provisionalmente por el Pleno de la Corporación municipal en sesión de fecha 9 de junio de 2000, proyecto que consta de 80 Fojos, numerados del 1 al 80, 8 planos, numerados del 1 al 8 y resto de la documentación integrada por 1333 fichas numeradas de la 1 a la 1333.

Sagunto, 2 de junio de 2006.
EL SECRETARIO GENERAL.

Fdo. Emilio Olmos Gimeno.

ALZADO

del 279


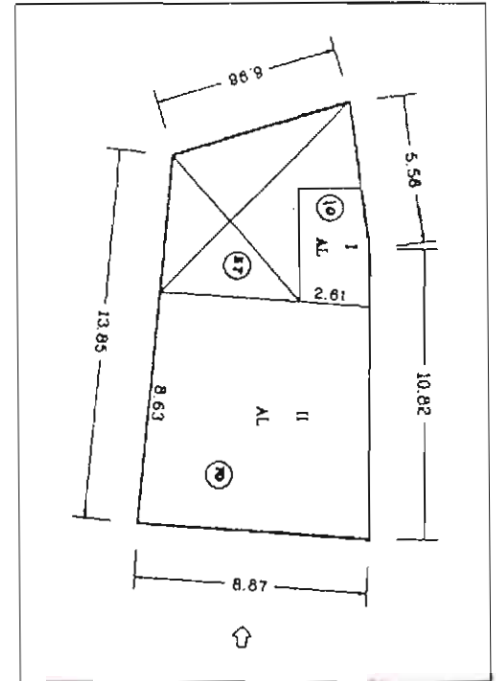
PLA ESPECIAL DE PROTECCIO DEL CONJUNT HISTORICO-ARTÍSTIC DE SAGUNT

DATOS GENERALES

Calle N. Manzana Parcela

Ocupación Aprovechamiento Régimen de Propiedad

Usos Estado de la edificación



PLANTA CATASTRAL

FOTOGRAFIA

VALORACION ARQUITECTONICA

Adscripción tipológica Interés Arquitectónico Valores de conservación

EDIFICIO SINGULAR
 G - INMUEBLE GOTICO
 T - GOTICO CON TRANSF. AL BARROCO
 B - INMUEBLE BARROCO
 CASA DE MENESESTRALES
 V - COMPOSICION EN V
 A - COMPOSICION EN A
 EDIFICIO EN SERIE
 E - EJE UNIDO
 S - CON ESCALERA
 1 - A UNA MANO
 2 - A DOS MANOS
 X - SIN ADSCRIPCION
 O - OTRAS

EDIFICIO DE INTERES AMBIENTAL
 T - CLARIDAD DE TIPO
 F - INTERES DE FACHADA
 I - ALGUN INTERES
 X - NINGUN INTERES

VALORES DE CONSERVACION
 M - CARACTER MONUMENTAL
 H - ALTO VALOR HISTORICO Y ARQUITECTONICO
 R - REFORMAS IRREVERSIBLES EN SU INTERIOR
 S - ELEMENTOS ESTRUCTURALES VALOR ARQUIT.
 E - EL. SINGULARES INTERIORES EXCEPCIONALES
 C - FACHADA CON VALOR DE CONSERVACION
 F - FACHADA NORMALIZADA
 D - FACHADA NORMALIZ. DESEQUILIBRIO ALTURA
 N - FACHADA NO NORMALIZADA
 A - ELEMENTOS ARQUITECTONICOS AISLADOS
 X - EDIFICIO SIN VALOR DE CONS. - NEUTRO
 P - EDIFICIO SIN VALOR DE CONS. - PERTURBADOR

CALIFICACION

M - MONUMENTO
 1 - PROTEGIDO MONUMENTAL
 2 - PROTEGIDO INTEGRAL
 3 - PROTEGIDO ESTRUCTURAL
 4 - PROTEGIDO AMBIENTAL 4A
 5 - PROTEGIDO AMBIENTAL 4B
 6 - PROTEGIDO AMBIENTAL 4C
 7 - PROTEGIDO AMBIENTAL 4D
 S - SUSTITUIBLE

GRADO DE INTERVENCIÓN

Obras admisibles Numero máx. de plantas X - EXISTENTE
 1 - 7 - NUMERO MAXIMO

Altura de cornisa X - EXISTENTE
 1...25 -METROS DE ALTURA MAXIMO

K - CONSOLIDACION
 C - CONSERVACION
 R - RESTAURACION
 Z - REFORMA
 T - REESTRUCTURACION DE CUBIERTAS
 F - REESTRUCTURACION A - ADICION DE PLANTAS
 N - OBRA NUEVA CON CONS. DE ELEMENTOS
 W - REEDIFICACION

Observaciones

DILIGENCIA: Para hacer constar que el presente documento es parte integrante del "PROYECTO DE PLAN ESPECIAL DE PROTECCION DEL CONJUNTO HISTORICO ARTISTICO DE SAGUNTO" aprobado provisionalmente por el Pleno de la Corporación municipal en sesión de fecha 9 de junio de 2000, proyecto que consta de 80 Folios, numerados del 1 al 80, 8 planos, numerados del 1 al 8 y resto de la documentación integrada por 1333 fichas numeradas de la 1 a la 1333.

Sagunto, 2 de junio de 2006.
 EL SECRETARIO GENERAL.

Fdo. Emilio Olmos Gimeno,

ALZADO

PLA ESPECIAL DE PROTECCIO DEL CONJUNT HISTORICO-ARTISTIC DE SAGUNT

DATOS GENERALES

Calle N. Manzana Parcela

Ocupación Aprovechamiento Régimen de Propiedad

T - TOTAL
P - PARCIAL P PISOS
B - PARCIAL P BAJA
A - ABANDONADO

A - ALQUILER
P - PROP

Usos Estado de la edificación

P - PUBLICO
R - RESIDENCIAL
C - COMERCIAL
S - SOLAR

R - REHABILITADO
S - SUSTITUIDO
B - BUEN ESTADO
D - DESPERFECTOS LEVES
G - DESPERFECTOS GRAVES
X - RUINA
L - SOLAR

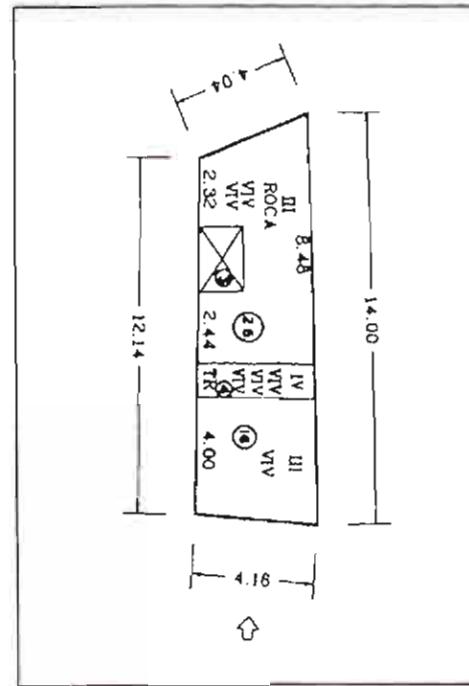
VALORACION ARQUITECTONICA

Adscripción tipológica Interés Arquitectónico Valores de conservación

EDIFICIO SINGULAR
G - INMUEBLE GÓTICO
T - GÓTICO CON TRANSF AL BARROCO
B - INMUEBLE BARROCO
CASA DE MENESESALES
V - COMPOSICIÓN EN V
A - COMPOSICIÓN EN A
EDIFICIO EN SERIE
E - EJE ÚNICO
S - CON ESCALERA
1 - A UNA MANO
2 - A DOS MANOS
X - SIN ATRIBUCIÓN
O - OTRAS

EDIFICIO SINGULAR
U - UNIDAD DE ESTILO
A - CON ALTERACIONES
EDIFICIO DE INTERÉS AMBIENTAL
T - CLARIDAD DE TIPO
F - INTERÉS DE FACHADA
I - ALGUN INTERÉS
X - NINGUN INTERÉS

M - CARACTER MONUMENTAL
H - ALTO VALOR HISTÓRICO Y ARQUITECTÓNICO
R - REFORMAS IRREVERSIBLES EN SU INTERIOR
S - ELEMENTOS ESTRUCTURALES VALOR ARQUIT.
E - EL SINGULAR INTERIORES EXCEPCIONALES
C - FACHADA CON VALOR DE CONSERVACIÓN
F - FACHADA NORMALIZADA
D - FACHADA NORMALIZ. DESEQUILIBRIO ALTURA
N - FACHADA NO NORMALIZADA
A - ELEMENTOS ARQUITECTÓNICOS AJUSTADOS
X - EDIFICIO SIN VALOR DE CONS. - NEUTRO
P - EDIFICIO SIN VALOR DE CONS. - PERTURBADOR



PLANTA CATASTRAL



FOTOGRAFIA

CALIFICACION

M - MONUMENTO
1 - PROTEGIDO MONUMENTAL
2 - PROTEGIDO INTEGRAL
3 - PROTEGIDO ESTRUCTURAL
4 - PROTEGIDO AMBIENTAL 4A
5 - PROTEGIDO AMBIENTAL 4B
6 - PROTEGIDO AMBIENTAL 4C
7 - PROTEGIDO AMBIENTAL 4D
S - SUSTITUIBLE

GRADO DE INTERVENCIÓN

Obras admisibles

K - CONSOLIDACION
C - CONSERVACION
R - RESTAURACION
Z - REFORMA
T - REESTRUCTURACION DE CUBIERTAS
F - REESTRUCTURACION A - ADICION DE PLANTAS
N - OBRA NUEVA CON CONS. DE ELEMENTOS
W - REEDIFICACION

Numero máx. de plantas

X - EXISTENTE
1...7 - NUMERO MAXIMO

Altura de cornisa

X - EXISTENTE
1...25 - METROS DE ALTURA MAXIMO

Observaciones

DILIGENCIA: Para hacer constar que el presente documento es parte integrante del "PROYECTO DE PLAN ESPECIAL DE PROTECCIÓN DEL CONJUNTO HISTÓRICO ARTÍSTICO DE SAGUNTO" aprobado provisionalmente por el Pleno de la Corporación municipal en sesión de fecha 9 de junio de 2000, proyecto que consta de 80 folios, numerados del 1 al 80, 8 planos, numerados del 1 al 8 y resto de la documentación integrada por 1333 fichas numeradas de la 1 a la 1333.

Sagunto, 2 de junio de 2006.
EL SECRETARIO GENERAL.

Fdo. Emilio Omos Gimeno.

ALZADO

1/200



PLA ESPECIAL DE PROTECCIO DEL CONJUNT HISTÓRICO-ARTÍSTIC DE SAGUNT

DATOS GENERALES

Calle N. Manzana Parcela

Ocupación Aprovechamiento Régimen de Propiedad

T - TOTAL
P - PARCIAL P. FISOS
B - PARCIAL P. BAJA
A - ABANDONADO

A - ALQUILER
P - PRCP

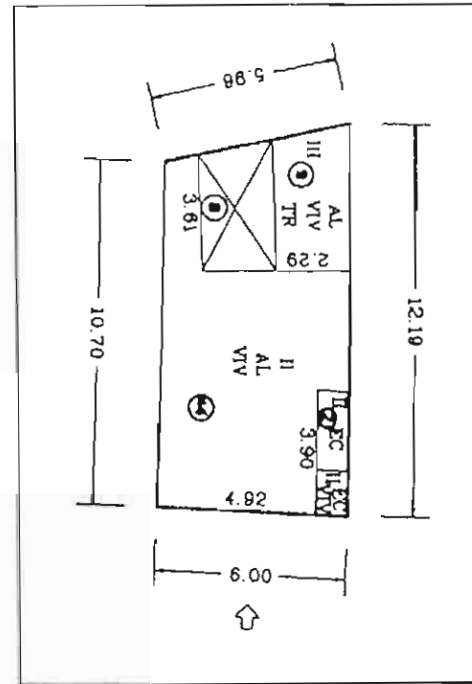
Usos Estado de la edificación

P - PUBLICO
R - RESIDENCIAL
C - COMERCIAL
S - SOLAR

R - RENABILITADO
S - SUSTITUIDO
B - BUEN ESTADO
D - DESPAREJADOS LEVES
G - DESPAREJADOS GRAVES
X - RUINA
L - SOLAR

VALORACION ARQUITECTONICA

Adscripción tipológica	Interés Arquitectónico	Valores de conservación
<input checked="" type="checkbox"/>	<input checked="" type="checkbox"/>	<input checked="" type="checkbox"/>
<p><u>EDIFICIO SINGULAR</u></p> <p>G - INMUEBLE GÓTICO I - GÓTICO CON TRANSF. AL BARROCO B - INMUEBLE BARROCO <u>CASA DE MENESTRALES</u> V - COMPOSICION EN V A - COMPOSICION EN A <u>EDIFICIO EN ESTILO</u> E - EJE ÚNICO S - CON ESCALERA 1 - A UNA MANO 2 - A DOS MANOS X - SIN ADSCRIPCION O - OTRAS</p>	<p><u>EDIFICIO SINGULAR</u> U - UNIDAD DE ESTILO A - CON ALTERACIONES</p> <p><u>EDIFICIO DE INTERES AMBIENTAL</u> T - CLARIDAD DE TIPO F - INTERES DE FACHADA I - ALGUN INTERES X - NINGUN INTERES</p>	<p>M - CARACTER MONUMENTAL H - ALTO VALOR HISTORICO Y ARQUITECTONICO R - REFORMAS IRREVERSIBLES EN SU INTERIOR S - ELEMENTOS ESTRUCTURALES VALOR ARQUIT. E - EL. SINGULARES INTERIORES EXCEPCIONALES C - FACHADA CON VALOR DE CONSERVACION F - FACHADA NORMALIZADA D - FACHADA NORMALIZ. DE SEQUILIBRIO ALTURA N - FACHADA NO NORMALIZADA A - ELEMENTOS ARQUITECTONICOS AISLADOS X - EDIFICIO SIN VALOR DE CONS. NEUTRO P - EDIFICIO SIN VALOR DE CONS. PERTURBADOR</p>



PLANTA CATASTRAL



FOTOGRAFIA

CALIFICACION

M - MONUMENTO
1 - PROTEGIDO MONUMENTAL
2 - PROTEGIDO INTEGRAL
3 - PROTEGIDO ESTRUCTURAL
4 - PROTEGIDO AMBIENTAL 4A
5 - PROTEGIDO AMBIENTAL 4B
6 - PROTEGIDO AMBIENTAL 4C
7 - PROTEGIDO AMBIENTAL 4D
S - SUSTITUIBLE

GRADO DE INTERVENCIÓN

Obras admisibles Numero máx. de plantas

X - EXISTENTE
1. 7 - NUMERO MAXIMO

Altura de cornisa

X - EXISTENTE
1..25 - METROS DE ALTURA MAXIMO

K - CONSOLIDACION
C - CONSERVACION
R - RESTAURACION
2 - REFORMA
T - REESTRUCTURACION DE CUBIERTAS
F - REESTRUCTURACION
A - ADICION DE PLANTAS
N - OBRA NUEVA CON CONS. DE ELEMENTOS
W - REEDIFICACION

Observaciones

DILIGENCIA: Para hacer constar que el presente documento es parte integrante del "PROYECTO DE PLAN ESPECIAL DE PROTECCIÓN DEL CONJUNTO HISTORICO ARTISTICO DE SAGUNTO" aprobado provisionalmente por el Pleno de la Corporación municipal en sesión de fecha 9 de junio de 2000, proyecto que consta de 80 Folios, numerados del 1 al 80, 8 planos, numerados del 1 al 8 y resto de la documentación integrada por 1333 fichas numeradas de la 1 a la 1333.

Sagunto, 2 de junio de 2006.
EL SECRETARIO GENERAL.

Fdo. Emilio Oltos Gimeno.

ALZADO

1/200



12/02

DATOS GENERALES

Calle N. Manzana Parcela

Ocupación Aprovechamiento Régimen de Propiedad


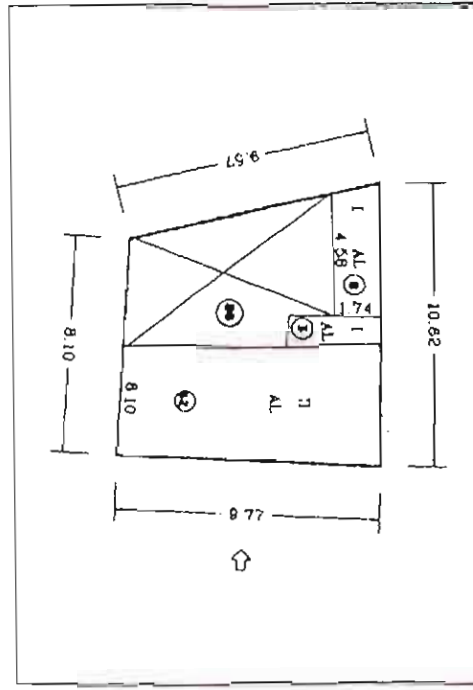
Usos Estado de la edificación

T - TOTAL
P - PARCIAL P. PISOS
B - PARCIAL P. BAJA
A - ABANDONADO

R - PUBLICO
R - RESIDENCIAL
C - COMERCIAL
S - SOLAR

A - ALQUILER
P - PROP

R - REHABILITADO
S - SUSTITUIDO
B - BUEN ESTADO
D - DESPERFECTOS LEVES
G - DESPERFECTOS GRAVES
X - RUINA
L - SOLAR



PLANTA CATASTRAL

FOTOGRAFIA

VALORACION ARQUITECTONICA

Adscripción tipológica Interés Arquitectónico Valores de conservación

EDIFICIO SINGULAR
G - INMUEBLE GOTICO
7 - I GOTICO CON TRANS. AL BARROCO
B - INMUEBLE BARROCO
CASA DE HENESTRALES
V - COMPOSICION EN V
A - COMPOSICION EN A
EDIFICIO EN FERIE
E - EJE UNICO
S - CON ESCALERA
1 - A UNA MANO
2 - A DOS MANOS
X - SIN ADSCRIPCION
O - OTRAS

EDIFICIO SINGULAR
U - UNIDAD DE ESTILO
A - CON ALTERACIONES

EDIFICIO DE INTERES AMBIENTAL
T - CLARIDAD DE TIPO
F - INTERES DE FACHADA
I - ALGUN INTERES
X - NINGUN INTERES

M - CARACTER MONUMENTAL
H - ALTO VALOR HISTORICO Y ARQUITECTONICO
R - REFORMAS IRREVERSIBLES EN SU INTERIOR
S - ELEMENTOS ESTRUCTURALES VALOR ARQUIT
E - EL SINGULARES INTERIORES EXCEPCIONALES
C - FACHADA CON VALOR DE CONSERVACION
F - FACHADA NORMALIZADA
D - FACHADA NORMALIZ. DE SEQUILIBRIO ALTURA
N - FACHADA NO NORMALIZADA
A - ELEMENTOS ARQUITECTONICOS AJUSTADOS
X - EDIFICIO SIN VALOR DE CONS - NEUTRO
P - EDIFICIO SIN VALOR DE CONS - PERTURBADOR

CALIFICACION

M - MONUMENTO
1 - PROTEGIDO MONUMENTAL
2 - PROTEGIDO INTEGRAL
3 - PROTEGIDO ESTRUCTURAL
4 - PROTEGIDO AMBIENTAL 4A
5 - PROTEGIDO AMBIENTAL 4B
6 - PROTEGIDO AMBIENTAL 4C
7 - PROTEGIDO AMBIENTAL 4D
S - SUSTITUIBLE

GRADO DE INTERVENCIÓN

Obras admisibles Numero máx. de plantas X - EXISTENTE
1...7 - NUMERO MAXIMO

Altura de cornisa X - EXISTENTE
1...25 - METROS DE ALTURA MAXIMO

K - CONSOLIDACION
C - CONSERVACION
R - RESTAURACION
Z - REFORMA
T - REESTRUCTURACION DE CUBIERTAS
F - REESTRUCTURACION
A - ADICION DE PLANTAS
N - OBRA NUEVA CON CONS. DE ELEMENTOS
W - REEDIFICACION

Observaciones

DILIGENCIA: Para hacer constar que el presente documento es parte integrante del "PROYECTO DE PLAN ESPECIAL DE PROTECCIÓN DEL CONJUNTO HISTORICO ARTISTICO DE SAGUNTO" aprobado provisionalmente por el Pleno de la Corporación municipal en sesión de fecha 9 de junio de 2006, proyecto que consta de 80 Fojos, numerados del 1 al 80, 8 planos, numerados del 1 al 8 y resto de la documentación integrada por 1333 fichas numeradas de la 1 a la 1333.

Sagunto, 2 de junio de 2006.
EL SECRETARIO GENERAL.

Fdo. Emilio Olmos Gimeno.

ALZADO



1283

PLA ESPECIAL DE PROTECCIO DEL CONJUNT HISTORICO-ARTÍSTIC DE SAGUNT

DATOS GENERALES

Calle N. Manzana Parcela

Ocupación Aprovechamiento Régimen de Propiedad P - PROP

Usos Estado de la edificación R - REHABILITADO S - SUSTITUIDO B - BUEN ESTADO D - DESPERFECTOS LEVES G - DESPERFECTOS GRAVES X - RUINA L - SOLAR

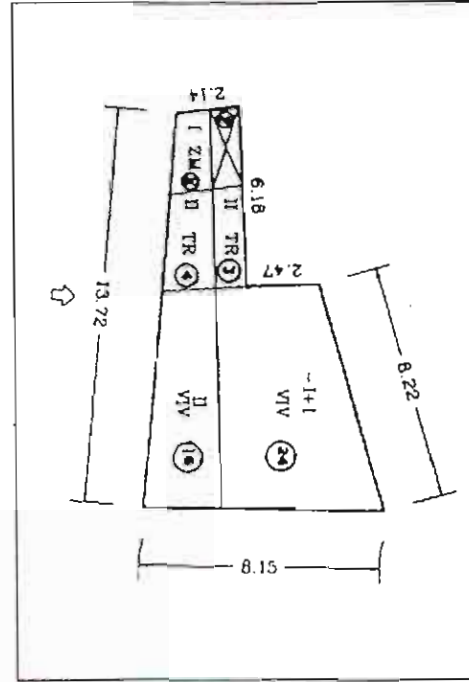
VALORACION ARQUITECTONICA

Adscripción tipológica Interés Arquitectónico Valores de conservación


EDIFICIO SINGULAR
 G - INMUEBLE GOTICO
 T - I GOTICO CON TRANSF AL BARROCO
 R - INMUEBLE BARROCO
CASA DE MESTRALES
 V - COMPOSICION EN V
 A - COMPOSICION EN A
EDIFICIO EN SERIE
 E - LIE UNICO
 S - CON ESCALERA
 1 - A UNA MANO
 2 - A DOS MANOS
 X - SIN ADSCRIPCION
 O - OTRAS

EDIFICIO SINGULAR
 U - UNIDAD DE ESTILO
 A - CON ALTERACIONES
EDIFICIO DE INTERES AMBIENTAL
 T - CLARIDAD DE TIPO
 F - INTERES DE FACHADA
 I - ALGUN INTERES
 X - NINGUN INTERES

M - CARACTER MONUMENTAL
 H - ALTO VALOR HISTORICO Y ARQUITECTONICO
 R - REFORMAS IRREVERSIBLES EN SU INTERIOR
 S - ELEMENTOS ESTRUCTURALES VALOR ARQUIT
 E - EL SINGULARES INTERIORES EXCEPCIONALES
 C - FACHADA CON VALOR DE CONSERVACION
 F - FACHADA NORMALIZADA
 D - FACHADA NORMALIZ DE SEQUILIBRIO ALTURA
 N - FACHADA NO NORMALIZADA
 A - ELEMENTOS ARQUITECTONICOS AISLADOS
 X - EDIFICIO SIN VALOR DE CONS - NEUTRO
 P - EDIFICIO SIN VALOR DE CONS - PERTURBADOR



PLANTA CATASTRAL



FOTOGRAFIA

CALIFICACION

M - MONUMENTO
 1 - PROTEGIDO MONUMENTAL
 2 - PROTEGIDO INTEGRAL
 3 - PROTEGIDO ESTRUCTURAL
 4 - PROTEGIDO AMBIENTAL 4A
 5 - PROTEGIDO AMBIENTAL 4B
 6 - PROTEGIDO AMBIENTAL 4C
 7 - PROTEGIDO AMBIENTAL 4D
 S - SUSTITUIBLE

GRADO DE INTERVENCIÓN

Obras admisibles

K - CONSOLIDACION
 C - CONSERVACION
 R - RESTAURACION
 Z - REFORMA
 T - REESTRUCTURACION DE CUBIERTAS
 F - REESTRUCTURACION
 A - ADICION DE PLANTAS
 N - OBRA NUEVA CON CONS DE ELEMENTOS
 W - REEDIFICACION

Numero máx. de plantas X - EXISTENTE
 1 - 7 - NUMERO MAXIMO

Altura de cornisa X - EXISTENTE
 1...25 - METROS DE ALTURA MAXIMO

Observaciones

DILIGENCIA: Para hacer constar que el presente documento es parte integrante del "PROYECTO DE PLAN ESPECIAL DE PROTECCIÓN DEL CONJUNTO HISTORICO ARTÍSTICO DE SAGUNTO" aprobado provisionalmente por el Pleno de la Corporación municipal en sesión de fecha 9 de junio de 2000, proyecto que consta de 80 folios, numerados del 1 al 80, 8 planos, numerados del 1 al 8 y resto de la documentación integrada por 1333 fichas numeradas de la 1 a la 1333.

Sagunto, 2 de junio de 2006.
 EL SECRETARIO GENERAL.

Fdo. Emilio Olmos Gimeno.

ALZADO



1284

DILIGENCIA: Para hacer constar que el presente documento es parte integrante del "PROYECTO DE PLAN ESPECIAL DE PROTECCIÓN DEL CONJUNTO HISTORICO ARTÍSTICO DE SAGUNTO" aprobado provisionalmente por el Pleno de la Corporación municipal en sesión de fecha 9 de junio de 2000, proyecto que consta de 80 Folios, numerados del 1 al 80, 8 planos, numerados del 1 al 8 y resto de la documentación integrada por 1333 fichas numeradas de la 1 a la 1333.

Sagunto, 2 de junio de 2006.

EL SECRETARIO GENERAL,

Edo. Emilio Olmos Gimeno.

MANZANA 39579

Ad 85

DATOS GENERALES

Calle	N.	Manzana	Parcela
VISTA ALEGRE	5	39579	1
Ocupación	Aprovechamiento	Régimen de Propiedad	
T	2.69	P	A - ALQUILER P - PROPIA
Usos	Estado de la edificación		
R	D		

T - TOTAL
 P - PARCIAL P PISOS
 B - PARCIAL P BAJA
 / - ABANDONADO
 R - PÚBLICO
 R - RESIDENCIAL
 C - COMERCIAL
 S - SOLAR
 R - REHABILITADO
 S - SUSTITUIDO
 B - BUEN ESTADO
 D - DESPERFECTOS LEVES
 G - DESPERFECTOS GRAVES
 X - RUINA
 L - SOLAR

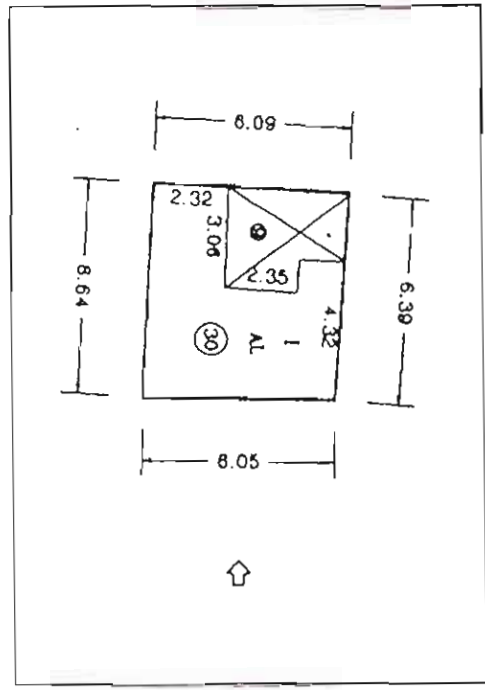
VALORACION ARQUITECTONICA

Adscripción tipológica	Interés Arquitectónico	Valores de conservación
X	X	X


EDIFICIO SINGULAR
 G - INMUEBLE GÓTICO
 T - I GÓTICO CON TRANSF. AL BARRÓCO
 B - INMUEBLE BARROCO
 CASA DE MENESERALES
 V - COMPOSICIÓN EN V
 A - COMPOSICIÓN EN A
 EDIFICIO EN SERIE
 E - EJE ÚNICO
 S - CON ESCALERA
 1 - A UNA MANO
 2 - A DOS MANOS
 X - SIN DESCRIPCIÓN
 O - OTRAS

EDIFICIO SINGULAR
 U - UNIDAD DE ESTILO
 A - CON ALTERACIONES
EDIFICIO DE INTERÉS AMBIENTAL
 T - CLARIDAD DE TIPO
 F - INTERÉS DE FACHADA
 1 - ALGUN INTERÉS
 X - NINGUN INTERÉS

M - CARÁCTER MONUMENTAL
 H - ALTO VALOR HISTÓRICO Y ARQUITECTÓNICO
 R - REFORMAS IRREVERSIBLES EN SU INTERIOR
 S - ELEMENTOS ESTRUCTURALES VALOR ARQUIT.
 E - EL SINGULARES INTERIORES EXCEPCIONALES
 G - FACHADA CON VALOR DE CONSERVACIÓN
 F - FACHADA NORMALIZADA
 D - FACHADA NORMALIZ. DESEQUILIBRIO ALTURA
 N - FACHADA NO NORMALIZADA
 A - ELEMENTOS ARQUITECTÓNICOS AIS. ADOS
 X - EDIFICIO SIN VALOR DE CONS. - NUESTRO
 P - EDIFICIO SIN VALOR DE CONS. - PERTURBADOR



PLANTA CATASTRAL



FOTOGRAFIA

CALIFICACION

S

M - MONUMENTO
 1 - PROTEGIDO MONUMENTAL
 2 - PROTEGIDO INTEGRAL
 3 - PROTEGIDO ESTRUCTURAL
 4 - PROTEGIDO AMBIENTAL 4A
 5 - PROTEGIDO AMBIENTAL 4B
 6 - PROTEGIDO AMBIENTAL 4C
 7 - PROTEGIDO AMBIENTAL 4D
 S - SUSTITUIBLE

GRADO DE INTERVENCIÓN

Obras admisibles: W

Numero máx. de plantas: PB+1

Altura de cornisa: 6

X - EXISTENTE
 1 - 7 - NÚMERO MÁXIMO
 X - EXISTENTE
 1 - 25 - METROS DE ALTURA MÁXIMO

K - CONSOLIDACIÓN
 C - CONSERVACIÓN
 R - RESTAURACIÓN
 Z - REFORMA
 T - REESTRUCTURACIÓN DE CUBIERTAS
 F - REESTRUCTURACIÓN
 A - ADICIÓN DE PLANTAS
 N - OBRA NUEVA CON CONS. DE ELEMENTOS
 W - REEDIFICACIÓN

Observaciones

[Empty box for observations]

DILIGENCIA: Para hacer constar que el presente documento es parte integrante del "PROYECTO DE PLAN ESPECIAL DE PROTECCIÓN DEL CONJUNTO HISTÓRICO ARTÍSTICO DE SAGUNTO" aprobado provisionalmente por el Pleno de la Corporación municipal en sesión de fecha 9 de junio de 2000, proyecto que consta de 80 folios, numerados del 1 al 80, 8 planos, numerados del 1 al 8 y resto de la documentación integrada por 1333 fichas numeradas de la 1 a la 1333.

Sagunto, 2 de junio de 2006.

EL SECRETARIO GENERAL.

Fdo. Emilio Olmos Gimeno.

ALZADO



1280

DATOS GENERALES


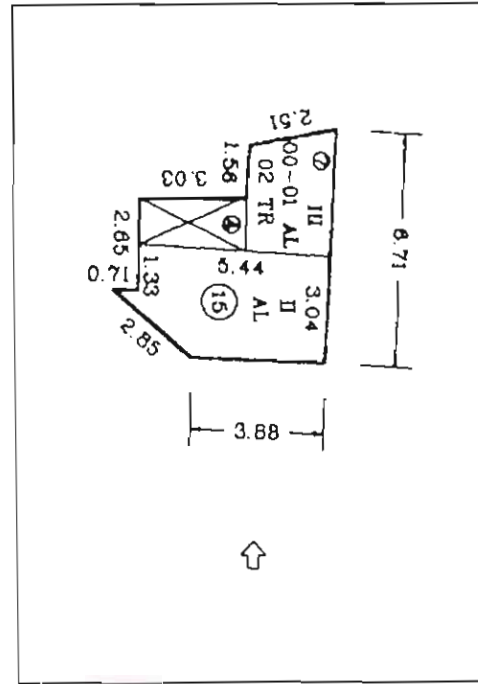
Calle N. Manzana Parcela

Ocupación Aprovechamiento Régimen de Propiedad
 Usos Estado de la edificación

T - TOTAL
P - PARCIAL P PISOS
B - PARCIAL P BAJA
A - ABANDONADO

P - ALQUILER
P - PROF.

R - REHABILITADO
S - SUSTITUIDO
B - BUEN ESTADO
D - DESPERFECTOS LEVES
G - DESPERFECTOS GRAVES
X - RUINA
I - SOLAR



PLANTA CATASTRAL

FOTOGRAFIA

VALORACION ARQUITECTONICA

Adscripción tipológica Interés Arquitectónico Valores de conservación

EDIFICIO SINGULAR
G - INMUEBLE GÓTICO
T - GÓTICO CON TRANSF AL BARROCO
B - INMUEBLE BARROCO
CASA DE MENESESALES
V - COMPOSICION EN V
A - COMPOSICION EN A
EDIFICIO EN SERIE
E - EJE ÚNICO
S - CON ESCALERA
1 - A UNA MANO
2 - A DOS MANOS
X - SIN ADSCRIPCION
O - OTRAS

EDIFICIO DE INTERÉS AMBIENTAL
T - CLARIDAD DE TIPO
F - INTERÉS DE FACHADA
I - ALGUN INTERÉS
X - NINGUN INTERÉS

M - CARACTER MONUMENTAL
H - ALTO VALOR HISTÓRICO Y ARQUITECTÓNICO
R - REFORMAS IRREVERSIBLES EN SU INTERIOR
S - ELEMENTOS ESTRUCTURALES Y VALOR ARGUIT
E - EL SINGULARES INTERIORES EXCEPCIONALES
C - FACHADA CON VALOR DE CONSERVACION
F - FACHADA NORMALIZADA
D - FACHADA NORMALIZ. Desequilibrio ALTURA
N - FACHADA NO NORMALIZADA
A - ELEMENTOS ARQUITECTONICOS AISLADOS
X - EDIFICIO SIN VALOR DE CONS - NEUTRO
P - EDIFICIO SIN VALOR DE CONS - PERTURBADOR

CALIFICACION

M - MONUMENTO
1 - PROTEGIDO MONUMENTAL
2 - PROTEGIDO INTEGRAL
3 - PROTEGIDO ESTRUCTURAL
4 - PROTEGIDO AMBIENTAL 4A
5 - PROTEGIDO AMBIENTAL 4B
6 - PROTEGIDO AMBIENTAL 4C
7 - PROTEGIDO AMBIENTAL 4D
S - SUSTITUIBLE

GRADO DE INTERVENCIÓN

Obras admisibles Numero máx. de plantas
 Altura de cornisa

K - CONSOLIDACION
C - CONSERVACION
R - RESTAURACION
Z - REFORMA
T - REESTRUCTURACION DE CUBIERTAS
F - REESTRUCTURACION
A - ADICION DE PLANTAS
N - OBRA NUEVA CON CONS. DE ELEMENTOS
W- REEDIFICACION

X - EXISTENTE
1...7 - NUMERO MAXIMO

X - EXISTENTE
1...25 - METROS DE ALTURA MAXIMO

Observaciones

También tiene entrada por c/ Santo Domingo nº 4.

DILIGENCIA: Para hacer constar que el presente documento es parte integrante del "PROYECTO DE PLAN ESPECIAL DE PROTECCIÓN DEL CONJUNTO HISTÓRICO ARTÍSTICO DE SAGUNTO" aprobado provisionalmente por el Pleno de la Corporación municipal en sesión de fecha 9 de junio de 2006, proyecto que consta de 80 Fojos, numerados del 1 al 80, 8 ptanos, numerados del 1 al 8 y resto de la documentación integrada por 1333 fichas numeradas de la 1 a la 1333.

Sagunto, 2 de junio de 2006.
 EL SECRETARIO GENERAL

Fdo. Emilio Olmos Gimeno.

ALZADO

1287

DATOS GENERALES


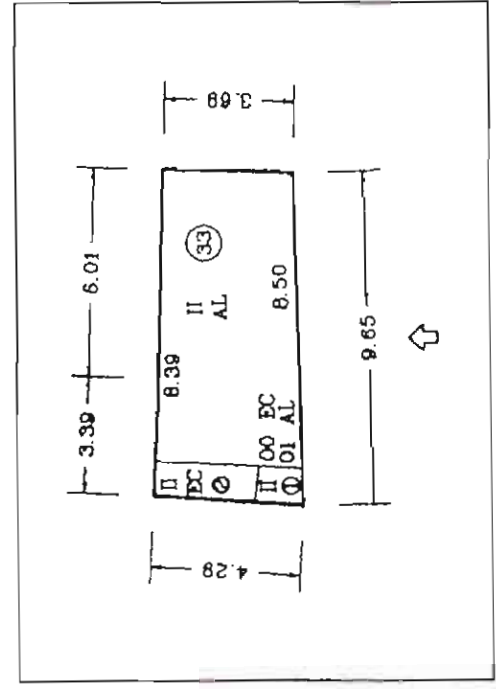
Calle N. Manzana Parcela

Ocupación Aprovechamiento Régimen de Propiedad

Usos

Estado de la edificación

T - TOTAL
 P - PARCIAL P. PISOS
 B - PARCIAL P. BAJA
 A - ABANDONADO
 A - ALQUILER
 P - PROP.
 R - REHABILITADO
 S - SUSTITUIDO
 B - BUEN ESTADO
 D - DESPERFECTOS LEVES
 G - DESPERFECTOS GRAVES
 X - RUINA
 I - SOLAR



PLANTA CATASTRAL

FOTOGRAFIA

VALORACION ARQUITECTONICA

Adscripción tipológica Interés Arquitectónico Valores de conservación

EDIFICIO SINGULAR
 G - INMUEBLE GOTICO
 T - I GOTICO CON TRANS. AL BARROCO
 B - INMUEBLE BARROCO
 CASA DE MENESETRALES
 V - COMPOSICION EN V
 A - COMPOSICION EN A
 EDIFICIO EN SERIE
 E - EJE UNICO
 S - CON ESCALERA
 1 - A UNA MANO
 2 - A DOS MANOS
 X - SIN ADSCRIPCION
 O - OTRAS

EDIFICIO SINGULAR
 U - UNIDAD DE ESTILO
 A - CON ALTERACIONES
EDIFICIO DE INTERES AMBIENTAL
 T - CLARIDAD DE TIPO
 F - INTERES DE FACHADA
 I - ALGUN INTERES
 X - NINGUN INTERES

M - CARACTER MONUMENTAL
 H - ALTO VALOR HISTORICO Y AROUITECTONICO
 R - REFORMAS IRREVERSIBLES EN SU INTERIOR
 S - ELEMENTOS ESTRUCTURALES VALOR ARQUIT
 E - EL SINGULARES INTERIORES EXCEPCIONALES
 C - FACHADA CON VALOR DE CONSERVACION
 F - FACHADA NORMALIZADA
 D - FACHADA NORMALIZ. Desequilibrio ALTURA
 N - FACHADA NO NORMALIZADA
 A - ELEMENTOS AROUITECTONICOS AIS. ADOS
 X - EDIFICIO SIN VALOR DE CONS. - NEUTRO
 P - EDIFICIO SIN VALOR DE CONS. - PERTURBADOR

CALIFICACION

M - MONUMENTO
 1 - PROTEGIDO MONUMENTAL
 2 - PROTEGIDO INTEGRAL
 3 - PROTEGIDO ESTRUCTURAL
 4 - PROTEGIDO AMBIENTAL 4A
 5 - PROTEGIDO AMBIENTAL 4B
 6 - PROTEGIDO AMBIENTAL 4C
 7 - PROTEGIDO AMBIENTAL 4D
 S - SUSTITUIBLE

GRADO DE INTERVENCION

Obras admisibles Numero máx. de plantas

K - CONSOLIDACION
 C - CONSERVACION
 R - RESTAURACION
 Z - REFORMA
 T - REESTRUCTURACION DE CUBIERTAS
 F - REESTRUCTURACION
 A - ADICION DE PLANTAS
 N - OBRA NUEVA CON CONS. DE ELEMENTOS
 W - REEDIFICACION

X - EXISTENTE
 1...7 - NUMERO MAXIMO
 X - EXISTENTE
 1...25 - METROS DE ALTURA MAXIMO

Altura de cornisa

Observaciones

DILIGENCIA: Para hacer constar que el presente documento es parte integrante del "PROYECTO DE PLAN ESPECIAL DE PROTECCION DEL CONJUNTO HISTORICO ARTISTICO DE SAGUNTO" aprobado provisionalmente por el Pleno de la Corporación municipal en sesión de fecha 9 de junio de 2000, proyecto que consta de 80 Fojos, numerados del 1 al 80, 8 folios, numerados del 1 al 8 y resto de la documentación integrada por 1333 fichas numeradas de la 1 a la 1333.

Sagunto, 2 de junio de 2006.
 EL SECRETARIO GENERAL.

Fdo. Emilio Olmos Gimeno.

ALZADO

1288

DATOS GENERALES

Calle: N. Manzana Parcela

Ocupación: Aprovechamiento: Régimen de Propiedad:


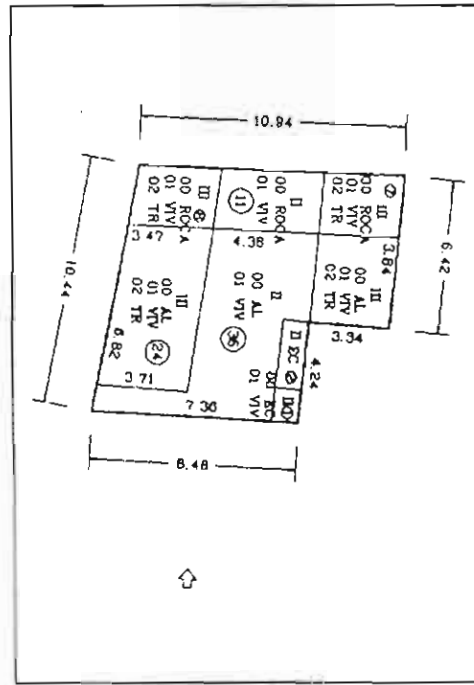
Usos: Estado de la edificación:

Legenda Ocupación:
 T - TOTAL
 P - PARCIAL P. FISOS
 B - PARCIAL P. BAJA
 A - ABANDONADO

Legenda Usos:
 P - PÚBLICO
 R - RESIDENCIAL
 C - COMERCIAL
 S - SOLAR

Legenda Régimen de Propiedad:
 A - ALOUJER
 P - PROP.

Legenda Estado de la edificación:
 R - REHABILITADO
 S - SUSTITUIDO
 B - BUEN ESTADO
 D - DESPERFECTOS LEVES
 G - DESPERFECTOS GRAVES
 X - RUINA
 L - SOLAR



PLANTA CATASTRAL

FOTOGRAFIA

VALORACION ARQUITECTONICA

Adscripción tipológica: X

Interés Arquitectónico: X

Valores de conservación: X

EDIFICIO SINGULAR
 G - INMUEBLE GÓTICO
 T - I GÓTICO CON TRANSF AL BARROCO
 S - INMUEBLE BARROCO
 CASA DE MENESERALES
 V - COMPOSICIÓN EN V
 A - COMPOSICIÓN EN A
 EDIFICIO EN SERIE
 E - EJE ÚNICO
 S - CON ESCALERA
 1 - A UNA MANO
 2 - A DOS MANOS
 X - SIN DESCRIPCIÓN
 C - OTRAS

EDIFICIO SINGULAR
 U - UNIDAD DE ESTILO
 A - CON ALTERACIONES

EDIFICIO DE INTERÉS AMBIENTAL
 T - CLARIDAD DE TIPO
 F - INTERÉS DE FACHADA
 I - ALGUN INTERÉS
 X - NINGUN INTERÉS

Legenda Valores de conservación:
 M - CARACTER MONUMENTAL
 H - ALTO VALOR HISTÓRICO Y ARQUITECTÓNICO
 R - REFORMAS IRREVERSIBLES EN SU INTERIOR
 S - ELEMENTOS ESTRUCTURALES VALOR ARQUIT.
 E - EL SINGULARES INTERIORES EXCEPCIONALES
 C - FACHADA CON VALOR DE CONSERVACION
 F - FACHADA NORMALIZADA
 D - FACHADA NORMALIZ. DE SEQUILIBRIO ALTURA
 N - FACHADA NO NORMALIZADA
 A - ELEMENTOS ARQUITECTÓNICOS AISLADOS
 X - EDIFICIO SIN VALOR DE CONS. - NEUTRO
 P - EDIFICIO SIN VALOR DE CONS. - PERTURBADOR

CALIFICACION

Legenda:
 M - MONUMENTO
 1 - PROTEGIDO MONUMENTAL
 2 - PROTEGIDO INTEGRAL
 3 - PROTEGIDO ESTRUCTURAL
 4 - PROTEGIDO AMBIENTAL 4A
 5 - PROTEGIDO AMBIENTAL 4B
 6 - PROTEGIDO AMBIENTAL 4C
 7 - PROTEGIDO AMBIENTAL 4D
 S - SUSTITUIBLE

GRADO DE INTERVENCIÓN

Obras admisibles:

Numero máx. de plantas:

Altura de cornisa:

Legenda Obras admisibles:
 K - CONSOLIDACION
 C - CONSERVACION
 R - RESTAURACION
 Z - REFORMA
 T - REESTRUCTURACION DE CUBIERTAS
 F - REESTRUCTURACION
 A - ADICION DE PLANTAS
 N - OBRA NUEVA CON CONS. DE ELEMENTOS
 W - REEDIFICACION

Legenda Numero máx. de plantas:
 X - EXISTENTE
 1...7 - NUMERO MAXIMO

Legenda Altura de cornisa:
 X - EXISTENTE
 1...25 - METROS DE ALTURA MAXIMO

Observaciones

DILIGENCIA: Para hacer constar que el presente documento es parte integrante del "PROYECTO DE PLAN ESPECIAL DE PROTECCIÓN DEL CONJUNTO HISTÓRICO ARTÍSTICO DE SAGUNTO" aprobado provisionalmente por el Pleno de la Corporación municipal en sesión de fecha 9 de junio de 2006, proyecto que consta de 80 Fojos, numerados del 1 al 80, 8 planos, numerados del 1 al 8 y resto de la documentación integrada por 1333 fichas numeradas de la 1 a la 1333.

Sagunto, 2 de junio de 2006.
 EL SECRETARIO GENERAL.
 Fdo. Emilio Olmos Gimeno.

ALZADO

2089


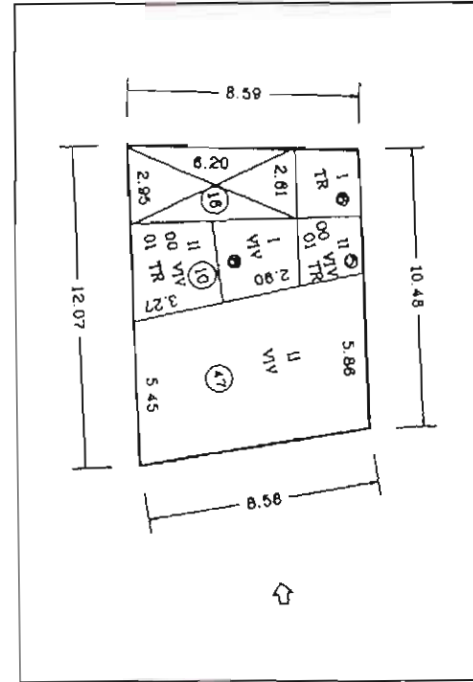
PLA ESPECIAL DE PROTECCIO DEL CONJUNT HISTORICO-ARTÍSTIC DE SAGUNT

DATOS GENERALES

Calle N. Manzana Parcela

Ocupación Aprovechamiento Régimen de Propiedad
 Usos Estado de la edificación

T - TOTAL
 P - PARCIAL P. PISOS
 B - PARCIAL P BAJA
 A - ABANDONADO
 R - REHABILITADO
 S - SUSTITUIDO
 B - BUEN ESTADO
 D - DESPERFECTOS LEVES
 G - DESPERFECTOS GRAVES
 X - RUINA
 L - SOLAR
 A - ALQUILER
 P - PROP.
 P - PUBLICO
 R - RESIDENCIAL
 C - COMERCIAL
 S - SOLAR



PLANTA CATASTRAL

FOTOGRAFIA

VALORACION ARQUITECTONICA

Adscripción tipológica Interés Arquitectónico Valores de conservación

EDIFICIO SINGULAR
 G - INMUEBLE GÓTICO
 T - I GÓTICO CON TRANSF. AL BARROCO
 B - INMUEBLE BARROCO
 C - CASA DE MENESEJAL
 V - COMPOSICIÓN EN V
 A - COMPOSICIÓN EN A
 EDIFICIO EN SERIE
 E - EJE ÚNICO
 S - CON ESCALERA
 1 - A UNA MANO
 2 - A DOS MANOS
 X - SIN ADSCRIPCIÓN
 O - OTRAS

EDIFICIO DE INTERÉS AMBIENTAL
 T - CLARIDAD DE TIPO
 F - INTERÉS DE FACHADA
 I - ALGUN INTERÉS
 X - NINGUN INTERÉS

VALORES DE CONSERVACIÓN
 M - CARACTER MONUMENTAL
 H - ALTO VALOR HISTÓRICO Y ARQUITECTÓNICO
 R - REFORMAS IRREVERSIBLES EN SU INTERIOR
 S - ELEMENTOS ESTRUCTURALES VALOR ARQUIT.
 E - EL SINGULARES INTERIORES EXCEPCIONALES
 C - FACHADA CON VALOR DE CONSERVACION
 F - FACHADA NORMALIZADA
 D - FACHADA NORMALIZ. DESEQUILIBRIO ALTURA
 N - FACHADA NO NORMALIZADA
 A - ELEMENTOS ARQUITECTONICOS AISLADOS
 X - EDIFICIO SIN VALOR DE CONS. - NEUTRO
 P - EDIFICIO SIN VALOR DE CONS. - PERTURBADOR

CALIFICACION

M - MONUMENTO
 1 - PROTEGIDO MONUMENTAL
 2 - PROTEGIDO INTEGRAL
 3 - PROTEGIDO ESTRUCTURAL
 4 - PROTEGIDO AMBIENTAL 4A
 5 - PROTEGIDO AMBIENTAL 4B
 6 - PROTEGIDO AMBIENTAL 4C
 7 - PROTEGIDO AMBIENTAL 4D
 S - SUSTITUIBLE

GRADO DE INTERVENCION

Obras admisibles Numero máx. de plantas X - EXISTENTE
 1... 7 - NUMERO MAXIMO

K - CONSOLIDACION
 C - CONSERVACION
 R - RESTAURACION
 Z - REFORMA
 T - REESTRUCTURACION DE CUBIERTAS
 F - REESTRUCTURACION
 A - ADICION DE PLANTAS
 N - OBRA NUEVA CON CONS. DE ELEMENTOS
 W - REEDIFICACION

Altura de cornisa X - EXISTENTE
 1... 25 - METROS DE ALTURA MAXIMO

Observaciones

DILIGENCIA: Para hacer constar que el presente documento es parte integrante del "PROYECTO DE PLAN ESPECIAL DE PROTECCIÓN DEL CONJUNTO HISTORICO ARTÍSTICO DE SAGUNTO" aprobado provisionalmente por el Pleno de la Corporación municipal en sesión de fecha 9 de junio de 2000, proyecto que consta de 80 Fojos, numerados del 1 al 80, 8 folios, numerados del 1 al 8 y resto de la documentación integrada por 1333 fichas numeradas de la 1 a la 1333.

Sagunto, 2 de junio de 2006.
 EL SECRETARIO GENERAL.
 Fdo. Emilio Olmos Gimeno.

ALZADO



10/90

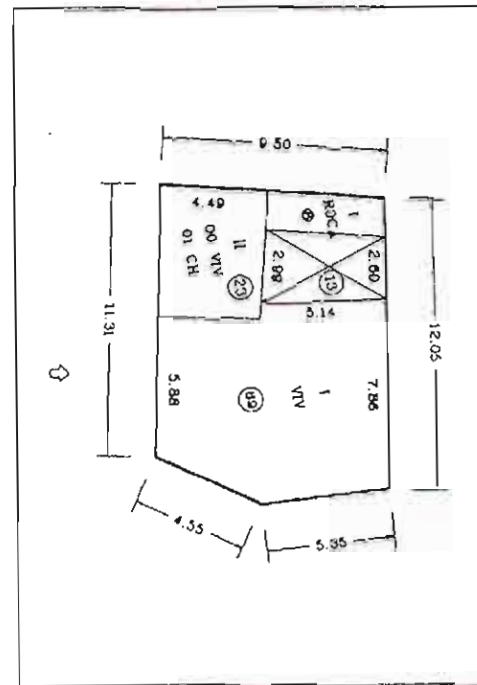
DATOS GENERALES

Calle N. Manzana Parcela


Ocupación Aprovechamiento Régimen de Propiedad
 Usos Estado de la edificación
 T - TOTAL
 P - PARCIAL P. PISOS
 B - PARCIAL P. BAJA
 A - ABANDONADO
 R - REHABILITADO
 S - SUSTITUIDO
 B - BUEN ESTADO
 D - DESPERFECTOS LEVES
 G - DESPERFECTOS GRAVES
 X - RUINA
 L - SOLAR
 P - PÚBLICO
 R - RESIDENCIAL
 C - COMERCIAL
 S - SOLAR

VALORACION ARQUITECTONICA

Adscripción tipológica Interés Arquitectónico Valores de conservación
EDIFICIO SINGULAR
 G - INMUEBLE GÓTICO
 T - I GÓTICO CON TRANSF. AL BARROCO
 B - INMUEBLE BARROCO
 CASA DE MENESTRALES
 V - COMPOSICIÓN EN V
 A - COMPOSICIÓN EN A
EDIFICIO EN SERIE
 E - EJE ÚNICO
 S - CON ESCALERA
 1 - A UNA MANO
 2 - A DOS MANOS
 X - SIN ADSCRIPCIÓN
 O - OTRAS
EDIFICIO DE INTERÉS AMBIENTAL
 T - CLARIDAD DE TIPO
 F - INTERÉS DE FACHADA
 I - ALGUN INTERÉS
 X - NINGUN INTERÉS
 M - CARACTER MONUMENTAL
 H - ALTO VALOR HISTÓRICO Y ARQUITECTÓNICO
 R - REFORMAS IRREVERSIBLES EN SU INTERIOR
 S - ELEMENTOS ESTRUCTURALES VALOR ARQUIT.
 E - EL. SINGULARES INTERIORES EXCEPCIONALES
 C - FACHADA CON VALOR DE CONSERVACION
 F - FACHADA NORMALIZADA
 D - FACHADA NORMALIZ. DE SEQUILIBRIO ALTURA
 N - FACHADA NO NORMALIZADA
 A - ELEMENTOS ARQUITECTÓNICOS AISLADOS
 X - EDIFICIO SIN VALOR DE CONS. - NEUTRO
 P - EDIFICIO SIN VALOR DE CONS. - PERTURBADOR



PLANTA CATASTRAL



FOTOGRAFIA

CALIFICACION

M - MONUMENTO
 1 - PROTEGIDO MONUMENTAL
 2 - PROTEGIDO INTEGRAL
 3 - PROTEGIDO ESTRUCTURAL
 4 - PROTEGIDO AMBIENTAL 4A
 5 - PROTEGIDO AMBIENTAL 4B
 6 - PROTEGIDO AMBIENTAL 4C
 7 - PROTEGIDO AMBIENTAL 4D
 S - SUSTITUIBLE

GRADO DE INTERVENCIÓN

Obras admisibles Numero máx. de plantas
 Altura de cornisa
 K - CONSOLIDACION
 C - CONSERVACION
 R - RESTAURACION
 Z - REFORMA
 T - REESTRUCTURACION DE CUBIERTAS
 F - REESTRUCTURACION
 A - ADICIÓN DE PLANTAS
 N - OBRA NUEVA CON CONS. DE ELEMENTOS
 W - REEDIFICACION
 X - EXISTENTE
 1...7 - NUMERO MAXIMO
 X - EXISTENTE
 1...25 - METROS DE ALTURA MAXIMO

Observaciones

DILIGENCIA: Para hacer constar que el presente documento es parte integrante del "PROYECTO DE PLAN ESPECIAL DE PROTECCIÓN DEL CONJUNTO HISTORICO ARTISTICO DE SAGUNTO" aprobado provisionalmente por el Pleno de la Corporación municipal en sesión de fecha 9 de junio de 2000, proyecto que consta de 80 folios, numerados del 1 al 80, 8 planos, numerados del 1 al 8 y resto de la documentación integrada por 1333 fichas numeradas de la 1 a la 1333.
 Sagunto, 2 de junio de 2006.
 EL SECRETARIO GENERAL.
 Fdo. Emilio Olmos Gimeno.


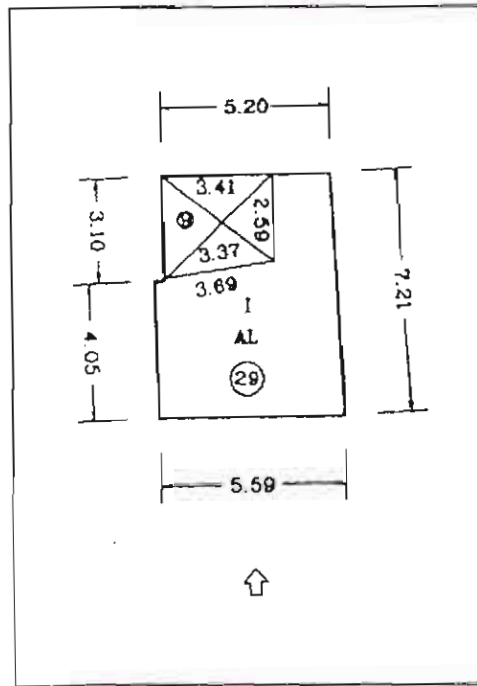
ALZADO



129

DATOS GENERALES

Calle	N.	Manzana	Parcela
<input type="text" value="SANT DOMÈNEC"/>	<input type="text" value="14"/>	<input type="text" value="39579"/>	<input type="text" value="8"/>
Ocupación	Aprovechamiento	Régimen de Propiedad	
<input type="text" value="T"/>	<input type="text" value="2.69"/>	<input type="text"/>	A - ALOQUILER P - PROP
Usos	Estado de la edificación		
<input type="text" value="R"/>	<input type="text" value="B"/>	R - REHABILITADO S - SUSTITUIDO B - BUEN ESTADO D - DESPERFECTOS LEVES G - DESPERFECTOS GRAVES X - RUINA L - SOLAR	



PLANTA CATASTRAL

FOTOGRAFIA

VALORACION ARQUITECTONICA

Adscripción tipológica	Interés Arquitectónico	Valores de conservación
<input checked="" type="checkbox"/>	<input checked="" type="checkbox"/>	<input checked="" type="checkbox"/>
<p>EDIFICIO SINGULAR</p> <p>G - INMUEBLE GÓTICO</p> <p>T - IGÓTICO CON TRANSF. AL BARROCO</p> <p>B - INMUEBLE BARROCO</p> <p>CASA DE SEÑORALES</p> <p>V - COMPOSICIÓN EN V</p> <p>A - COMPOSICIÓN EN A</p> <p>EDIFICIO EN SERIE</p> <p>E - EJE ÚNICO</p> <p>S - CON ESCALERA</p> <p>1 - A UNA MANO</p> <p>2 - A DOS MANOS</p> <p>X - SIN ADSCRIPCIÓN</p> <p>O - OTRAS</p>	<p>EDIFICIO SINGULAR</p> <p>U - UNIDAD DE ESTILO</p> <p>A - CON ALTERACIONES</p> <p>EDIFICIO DE INTERÉS AMBIENTAL</p> <p>T - CLARIDAD DE TIPO</p> <p>F - INTERÉS DE FACHADA</p> <p>I - ALGUN INTERÉS</p> <p>X - NINGUN INTERÉS</p>	<p>M - CARACTER MONUMENTAL</p> <p>H - ALTO VALOR HISTÓRICO Y ARQUITECTÓNICO</p> <p>R - REFORMAS IRREVERSIBLES EN SU INTERIOR</p> <p>S - ELEMENTOS ESTRUCTURALES VALOR ARQUIT.</p> <p>E - EL SINGULARES INTERIORES EXCEPCIONALES</p> <p>C - FACHADA CON VALOR DE CONSERVACIÓN</p> <p>F - FACHADA NORMALIZADA</p> <p>D - FACHADA NORMALIZ. Desequilibrio altura</p> <p>N - FACHADA NO NORMALIZADA</p> <p>A - ELEMENTOS ARQUITECTÓNICOS AISLADOS</p> <p>X - EDIFICIO SIN VALOR DE CONS. - NEUTRO</p> <p>P - EDIFICIO SIN VALOR DE CONS. - PERTURBADOR</p>

CALIFICACION

M - MONUMENTO

1 - PROTEGIDO MONUMENTAL

2 - PROTEGIDO INTEGRAL

3 - PROTEGIDO ESTRUCTURAL

4 - PROTEGIDO AMBIENTAL 4A

5 - PROTEGIDO AMBIENTAL 4B

6 - PROTEGIDO AMBIENTAL 4C

7 - PROTEGIDO AMBIENTAL 4D

S - SUSTITUIBLE

GRADO DE INTERVENCIÓN

Obras admisibles	Numero máx. de plantas
<input type="text" value="W"/>	<input type="text" value="PB+1"/>
X - CONSOLIDACION	X - EXISTENTE
C - CONSERVACION	1, 7 - NUMERO MAXIMO
R - RESTAURACION	
Z - REFORMA	
T - REESTRUCTURACION DE CUBIERTAS	
F - REESTRUCTURACION	
A - ADICION DE PLANTAS	
N - OBRA NUEVA CON CONS. DE ELEMENTOS	
W - REEDIFICACION	

Altura de cornisa

X - EXISTENTE

1 - 25 METROS DE ALTURA MAXIMO

Observaciones

DILIGENCIA: Para hacer constar que el presente documento es parte integrante del "PROYECTO DE PLAN ESPECIAL DE PROTECCION DEL CONJUNTO HISTORICO ARTISTICO DE SAGUNTO" aprobado provisionalmente por el Pleno de la Corporación municipal en sesión de fecha 9 de junio de 2000, proyecto que consta de 80 Fojos, numerados del 1 al 80, 8 planos, numerados del 1 al 8 y resto de la documentación integrada por 1333 fichas numeradas de la 1 a la 1333.

Sagunto, 2 de junio de 2006.

EL SECRETARIO GENERAL.

[Signature]

Fdo. Emilio Olmos Gimeno.

ALZADO



[Handwritten signature]

DATOS GENERALES

Calle N. Manzana Parcela

Ocupación Aprovechamiento Régimen de Propiedad

Usos Estado de la edificación

T - TOTAL
P - PARCIAL P. PISOS
B - PARCIAL P. BAJA
A - ABANDONADO

A - ALOUJER
P - PROP

P - PUBLICO
R - RESIDENCIAL
C - COMERCIAL
S - SOLAR

R - REHABILITADO
S - SUSTITUIDO
B - BUEN ESTADO
D - DESPERFECTOS LEVES
G - DESPERFECTOS GRAVES
X - RUINA
L - SOLAR

VALORACION ARQUITECTONICA

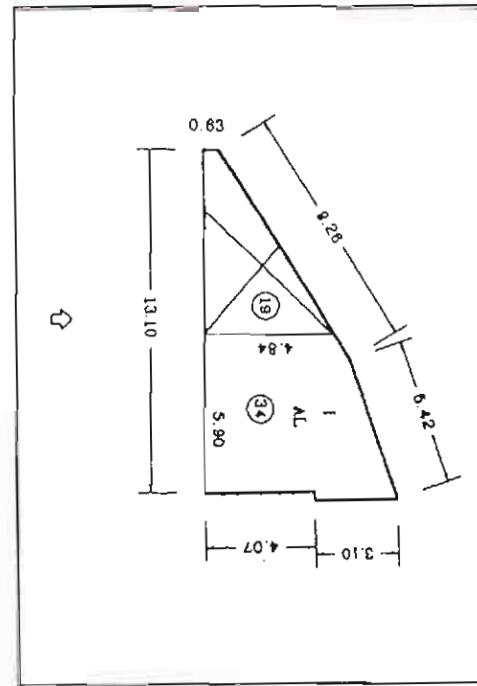
Adscripción tipológica Interés Arquitectónico Valores de conservación

EDIFICIO SINGULAR
G - INMUEBLE GOTICO
T - I GOTICO CON TRANSF. AL BARROCO
B - INMUEBLE BARROCO
CASA DE MENESETRALES
V - COMPOSICION EN V
A - COMPOSICION EN A
EDIFICIO EN SERIE
E - EJE UNICO
S - CON ESCALERA
1 - A UNA MANO
2 - A DOS MANOS
X - SIN ADSCRIPCION
O - OTRAS


EDIFICIO SINGULAR
U - UNIDAD DE ESTILO
A - CON ALTERACIONES

EDIFICIO DE INTERES AMBIENTAL
T - CLARIDAD DE TIPO
F - INTERES DE FACHADA
I - ALGUN INTERES
X - NINGUN INTERES

M - CARACTER MONUMENTAL
H - ALTO VALOR HISTORICO Y ARQUITECTONICO
R - REFORMAS IRREVERSIBLES EN SU INTERIOR
S - ELEMENTOS ESTRUCTURALES VALOR ARQUIT.
E - EL SINGULARS INTERIORES EXCEPCIONALES
C - FACHADA CON VALOR DE CONSERVACION
F - FACHADA NORMALIZADA
D - FACHADA NORMALIZ. DESEQUILIBRIO ALTURA
N - FACHADA NO NORMALIZADA
A - ELEMENTOS ARQUITECTONICOS AISLADOS
X - EDIFICIO SIN VALOR DE CONS. - NEUTRO
P - EDIFICIO SIN VALOR DE CONS. - PERTURBADOR



PLANTA CATASTRAL



FOTOGRAFIA

CALIFICACION

GRADO DE INTERVENCION

Obras admisibles Numero máx. de plantas X - EXISTENTE
1...7 - NUMERO MAXIMO

Altura de cornisa X - EXISTENTE
1...25 - METROS DE ALTURA MAXIMO

M - MONUMENTO
1 - PROTEGIDO MONUMENTAL
2 - PROTEGIDO INTEGRAL
3 - PROTEGIDO ESTRUCTURAL
4 - PROTEGIDO AMBIENTAL 4A
5 - PROTEGIDO AMBIENTAL 4B
6 - PROTEGIDO AMBIENTAL 4C
7 - PROTEGIDO AMBIENTAL 4D
S - SUSTITUIBLE

K - CONSOLIDACION
C - CONSERVACION
R - RESTAURACION
Z - REFORMA
T - REESTRUCTURACION DE CUBIERTAS
F - REESTRUCTURACION
A - ADICION DE PLANTAS
N - OBRA NUEVA CON CONS. DE ELEMENTOS
W - REEDIFICACION

Observaciones

DILIGENCIA: Para hacer constar que el presente documento es parte integrante del "PROYECTO DE PLAN ESPECIAL DE PROTECCION DEL CONJUNTO HISTORICO ARTISTICO DE SAGUNTO" aprobado provisionalmente por el Pleno de la Corporación municipal en sesión de fecha 9 de junio de 2006, proyecto que consta de 80 Fojos, numerados del 1 al 80, 8 planos, numerados del 1 al 8 y resto de la documentación integrada por 1333 fichas numeradas de la 1 a la 1333.

Sagunto, 2 de junio de 2006.
EL SECRETARIO GENERAL.

Fdo. Emilio Olmos Gimeno.

ALZADO



1293

DILIGENCIA: Para hacer constar que el presente documento es parte integrante del "PROYECTO DE PLAN ESPECIAL DE PROTECCIÓN DEL CONJUNTO HISTÓRICO ARTÍSTICO DE SAGUNTO" aprobado provisionalmente por el Pleno de la Corporación municipal en sesión de fecha 9 de junio de 2000, proyecto que consta de 80 Fojos, numerados del 1 al 80, 8 planos, numerados del 1 al 8 y resto de la documentación integrada por 1333 fichas numeradas de la 1 a la 1333.

Sagunto, 2 de junio de 2006.

~~EL SECRETARIO GENERAL.~~

Fdo. Emilio Olmos Gimeno.

MANZANA 39588


1294

DATOS GENERALES


Calle	N.	Manzana	Parcela
<input type="text" value="MURALLA"/>	<input type="text" value="SN"/>	<input type="text" value="39588"/>	<input type="text" value="00"/>
Ocupación	Aprovechamiento	Régimen de Propiedad	
<input type="text" value=""/>	<input type="text" value=""/>	<input type="text" value=""/>	A - ALQUILER P - PROP
Usos	Estado de la edificación		
<input type="text" value="P"/>	<input type="text" value="D"/>	R - REHABILITADO S - SUSTITUIDO B - BUEN ESTADO D - DESPERFECTOS LEVES G - DESPERFECTOS GRAVES X - RUINA L - SOLAR	

VALORACION ARQUITECTONICA

Adscripción tipológica	Interés Arquitectónico	Valores de conservación
<input type="text" value=""/>	<input type="text" value=""/>	<input type="text" value="M"/>
<p>EDIFICIO SINGULAR</p> <p>G - INMUEBLE GÓTICO</p> <p>T - I GÓTICO CON TRANSF. AL BARROCO</p> <p>B - INMUEBLE BARROCO</p> <p>CASA DE MENESTRALES</p> <p>V - COMPOSICION EN V</p> <p>A - COMPOSICION EN A</p> <p>EDIFICIO EN SERIE</p> <p>E - EJE UNICO</p> <p>S - CON ESCALERA</p> <p>1 - A UNA MANO</p> <p>2 - A DOS MANOS</p> <p>X - SIN ADSCRIPCION</p> <p>O - OTRAS</p>	<p>EDIFICIO SINGULAR</p> <p>U - UNIDAD DE ESTILO</p> <p>A - CON ALTERACIONES</p> <p>EDIFICIO DE INTERES AMBIENTAL</p> <p>T - CLARIDAD DE TIPO</p> <p>F - INTERES DE FACHADA</p> <p>I - ALGUN INTERES</p> <p>X - NINGUN INTERES</p>	<p>M - CARACTER MONUMENTAL</p> <p>H - ALTO VALOR HISTORICO Y ARQUITECTONICO</p> <p>R - REFORMAS IRREVERSIBLES EN SU INTERIOR</p> <p>S - ELEMENTOS ESTRUCTURALES EXCEPCIONALES</p> <p>E - EL SINGULARES INTERIORES EXCEPCIONALES</p> <p>C - FACHADA CON VALOR DE CONSERVACION</p> <p>F - FACHADA NORMALIZADA</p> <p>D - FACHADA NORMALIZ. DESEQUILIBRIO ALTURA</p> <p>N - FACHADA NO NORMALIZADA</p> <p>A - ELEMENTOS ARQUITECTONICOS AISLADOS</p> <p>X - EDIFICIO SIN VALOR DE CONS. NEUTRO</p> <p>P - EDIFICIO SIN VALOR DE CONS. PERTURBADOR</p>



PLANTA CATASTRAL



FOTOGRAFIA

CALIFICACION

M - MONUMENTO

1 - PROTEGIDO MONUMENTAL

2 - PROTEGIDO INTEGRAL

3 - PROTEGIDO ESTRUCTURAL

4 - PROTEGIDO AMBIENTAL 4A

5 - PROTEGIDO AMBIENTAL 4B

6 - PROTEGIDO AMBIENTAL 4C

7 - PROTEGIDO AMBIENTAL 4D

S - SUSTITUIBLE

GRADO DE INTERVENCION

Obras admisibles	Numero máx. de plantas
<input type="text" value="K,C,R,Z"/>	<input type="text" value=""/>
X - CONSOLIDACION	X - EXISTENTE
C - CONSERVACION	1 - 7 - NUMERO MAXIMO
R - RESTAURACION	
Z - REFORMA	Altura de cornisa
T - REESTRUCTURACION DE CUBIERTAS	<input type="text" value=""/>
F - REESTRUCTURACION	X - EXISTENTE
A - ADICION DE PLANTAS	1 - 25 - METROS DE ALTURA MAXIMO
N - OBRA NUEVA CON CONS. DE ELEMENTOS	
W - REEDIFICACION	

Observaciones

RESTOS DE MURALLA MEDIEVAL.

DE ILIGENCIA: Para hacer constar que el presente documento es parte integrante del "PROYECTO DE PLAN ESPECIAL DE PROTECCIÓN DEL CONJUNTO HISTÓRICO ARTÍSTICO DE SAGUNTO" aprobado provisionalmente por el Pleno de la Corporación municipal en sesión de fecha 9 de junio de 2000, proyecto que consta de 80 Folios, numerados del 1 al 80, 8 folios, numerados del 1 al 8 y resto de la documentación integrada por 1333 fichas numeradas de la 1 a la 1333.

Sagunto, 2 de junio de 2006.
EL SECRETARIO GENERAL.

Fdo. Emilio Olmos Gimeno.

ALZADO

1/200



1295

DATOS GENERALES

Calle: CAMI REAL N: 76 Manzana: 39588 Parcela: 1

Ocupación: T Aprovechamiento: 1.84 Régimen de Propiedad: P A - ALQUILER P - PROP.

Usos: R Estado de la edificación: B R - REHABILITADO S - SUSTITUIDO B - BUEN ESTADO D - DESPERFECTOS LEVES G - DESPERFECTOS GRAVES X - RUJINA L - SOLAR

VALORACION ARQUITECTONICA

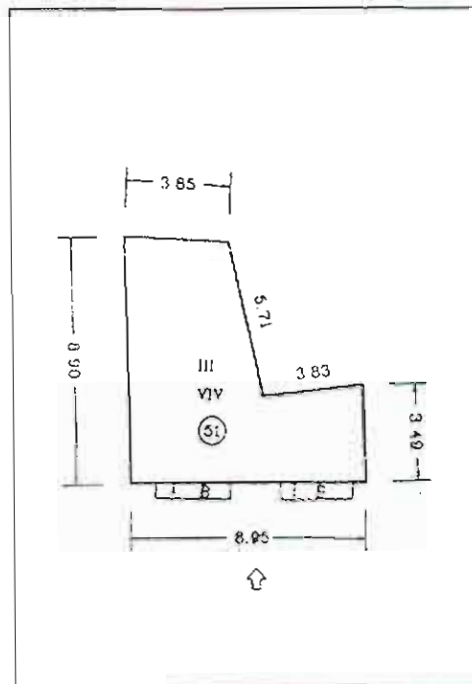
Adscripción tipológica: X Interés Arquitectónico: X Valores de conservación: A

EDIFICIO SINGULAR
G - INMUEBLE GÓTICO
T - GÓTICO CON TRANSF. AL BARROCO
B - INMUEBLE BARROCO
CASA DE VENTANALES
V - COMPOSICIÓN EN V
A - COMPOSICIÓN EN A
EDIFICIO EN SERIE
E - EJE ÚNICO
S - CON ESCALERA
1 - A UNA MANO
2 - A DOS MANOS
X - SIN ADSCRIPCIÓN
O - OTRAS

EDIFICIO SINGULAR
U - UNIDAD DE ESTILO
A - CON ALTERACIONES

EDIFICIO DE INTERÉS AMBIENTAL
T - CLARIDAD DE TIPO
F - INTERÉS DE FACHADA
I - ALGUN INTERÉS
X - NINGUN INTERÉS

M - CARACTER MONUMENTAL
H - ALTO VALOR HISTÓRICO Y ARQUITECTÓNICO
R - REFORMAS IRREVERSIBLES EN SU INTERIOR
S - ELEMENTOS ESTRUCTURALES VALOR ARQUIT.
E - EL SINGULAR EN INTERIORES EXCEPCIONALES
C - FACHADA CON VALOR DE CONSERVACIÓN
F - FACHADA NORMALIZADA
D - FACHADA NORMALIZ. DESEQUILIBRIO ALTURA
N - FACHADA NO NORMALIZADA
A - ELEMENTOS ARQUITECTÓNICOS AISLADOS
X - EDIFICIO SIN VALOR DE CONS. - NEUTRO
P - EDIFICIO SIN VALOR DE CONS. - PERTURBADOR



PLANTA CATASTRAL



FOTOGRAFIA

CALIFICACION

7

M - MONUMENTO
1 - PROTEGIDO MONUMENTAL
2 - PROTEGIDO INTEGRAL
3 - PROTEGIDO ESTRUCTURAL
4 - PROTEGIDO AMBIENTAL 4A
5 - PROTEGIDO AMBIENTAL 4B
6 - PROTEGIDO AMBIENTAL 4C
7 - PROTEGIDO AMBIENTAL 4D
S - SUSTITUIBLE

GRADO DE INTERVENCIÓN

Obras admisibles: N Numero máx. de plantas: PB+3 X - EXISTENTE 1 - 7 - NUMERO MÁXIMO

Altura de cornisa: 12 X - EXISTENTE 1 - 25 - METROS DE ALTURA MÁXIMO

K - CONSOLIDACION
C - CONSERVACION
R - RESTAURACION
Z - REFORMA
T - REESTRUCTURACION DE CUBIERTAS
F - REESTRUCTURACION
A - ADICION DE PLANTAS
N - OBRA NUEVA CON CONS. DE ELEMENTOS
W - REEDIFICACION

Observaciones

NUMERO MÁXIMO DE PLANTAS Y ALTURA DE CORNISA REFERIDOS A CAMI REAL; EN LA PARTE RECAYENTE A CALLE MURALLA, SERÁN LAS EXISTENTES.

ADOSADA A RESTOS DE MURALLA MEDIEVAL.

DILIGENCIA: Para hacer constar que el presente documento es parte integrante del "PROYECTO DE PLAN ESPECIAL DE PROTECCIÓN DEL CONJUNTO HISTORICO ARTÍSTICO DE SAGUNTO" aprobado provisionalmente por el Pleno de la Corporación municipal en sesión de fecha 9 de junio de 2000, proyecto que consta de 80 Folios, numerados del 1 al 80, 8 planos, numerados del 1 al 8 y resto de la documentación integrada por 1333 fichas numeradas de la 1 a la 1333.

Sagunto, 2 de junio de 2006.

EL SECRETARIO GENERAL.

Fdo. Emilio Olmos Gimeno.

ALZADO



1296

DATOS GENERALES

Calle: N. Manzana Parcela

Ocupación: Aprovechamiento: Régimen de Propiedad: A - ALQUILER P. PROP.

Usos: Estado de la edificación: R - REHABILITADO S - SUSTITUIDO B - BUEN ESTADO D - DESPERFECTOS LEVES G - DESPERFECTOS GRAVES X - RUINA L - SOLAR

VALORACION ARQUITECTONICA


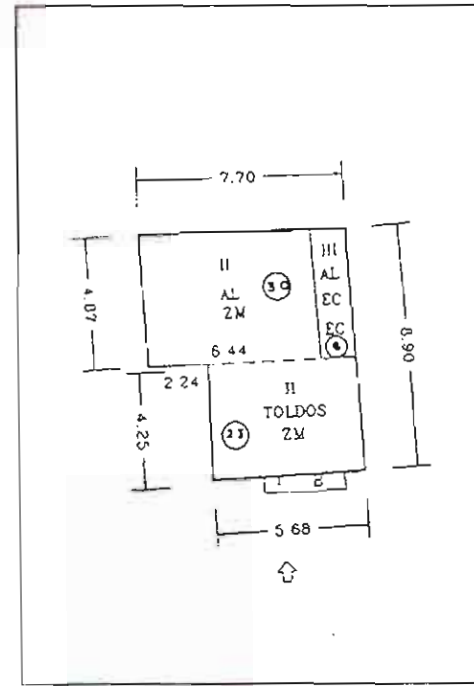
Adscripción tipológica: Interés Arquitectónico: Valores de conservación:

EDIFICIO SINGULAR
 G - INMUEBLE GÓTICO
 T - I GÓTICO CON TRANSF. AL BARROCO
 B - INMUEBLE BARROCO
 CASA DE MENESTRALES
 V - COMPOSICION EN V
 A - COMPOSICION EN A
 EDIFICIO EN SERIE
 E - EJE UNICO
 S - CON ESCALERA
 1 - A UNA MANO
 2 - A DOS MANOS
 X - SIN ADSCRIPCION
 O - OTRAS

EDIFICIO SINGULAR
 U - UNIDAD DE ESTILO
 A - CON ALTERACIONES

EDIFICIO DE INTERÉS AMBIENTAL
 T - CLARIDAD DE TIPO
 F - INTERÉS DE FACHADA
 I - ALGUN INTERÉS
 X - NINGUN INTERÉS

M - CARACTER MONUMENTAL
 H - ALTO VALOR HISTORICO Y ARQUITECTONICO
 R - REFORMAS IRREVERSIBLES EN SU INTERIOR
 S - ELEMENTOS ESTRUCTURALES VALOR ARQUIT.
 E - EL SINGULARES INTERIORES EXCEPCIONALES
 C - FACHADA CON VALOR DE CONSERVACION
 F - FACHADA NORMALIZADA
 D - FACHADA NORMALIZADA DESEQUILIBRIO ALTURA
 N - FACHADA NO NORMALIZADA
 A - ELEMENTOS ARQUITECTONICOS AISLADOS
 X - EDIFICIO SIN VALOR DE CONS. - NEUTRO
 P - EDIFICIO SIN VALOR DE CONS. - PERTURBADOR



PLANTA CATASTRAL

FOTOGRAFIA

CALIFICACION

M - MONUMENTO
 1 - PROTEGIDO MONUMENTAL
 2 - PROTEGIDO INTEGRAL
 3 - PROTEGIDO ESTRUCTURAL
 4 - PROTEGIDO AMBIENTAL 4A
 5 - PROTEGIDO AMBIENTAL 4B
 6 - PROTEGIDO AMBIENTAL 4C
 7 - PROTEGIDO AMBIENTAL 4D
 S - SUSTITUIBLE

GRADO DE INTERVENCION

Obras admisibles: Numero máx. de plantas: X - EXISTENTE 1...7 - NUMERO MAXIMO

Altura de cornisa: X - EXISTENTE 1...25 - METROS DE ALTURA MAXIMO

K - CONSOLIDACION
 C - CONSERVACION
 R - RESTAURACION
 Z - REFORMA
 T - REESTRUCTURACION DE CUBIERTAS
 F - REESTRUCTURACION
 A - ADICION DE PLANTAS
 N - OBRA NUEVA CON CONS. DE ELEMENTOS
 W - REEDIFICACION

Observaciones

NÚMERO MÁXIMO DE PLANTAS Y ALTURA DE CORNISA REFERIDOS A CAMI REAL, EN LA PARTE RECAYENTE A CALLE MURALLA, SERÁN LAS EXISTENTES.

DILIGENCIA: Para hacer constar que el presente documento es parte integrante del "PROYECTO DE PLAN ESPECIAL DE PROTECCIÓN DEL CONJUNTO HISTORICO ARTISTICO DE SAGUNTO" aprobado provisionalmente por el Pleno de la Corporación municipal en sesión de fecha 9 de junio de 2000, proyecto que consta de 80 Folios, numerados del 1 al 80, 8 planos, numerados del 1 al 8 y resto de la documentación integrada por 1333 fichas numeradas de la 1 a la 1333.

Sagunto, 2 de junio de 2006.
 EL SECRETARIO GENERAL

Fdo. Emilio Olmos Gimeno.

ALZADO



2297

DATOS GENERALES

Calle N. Manzana Parcela

Ocupación Aprovechamiento Régimen de Propiedad

T - TOTAL
P - PARCIAL P. PISOS
B - PARCIAL P. BAJA
A - ABANDONADO

A - ALOJER
P - PROP

Usos Estado de la edificación

P - PUBLICO
R - RESIDENCIAL
C - COMERCIAL
S - SOLAR

R - REHABILITADO
S - SUSTITUIDO
B - BUEN ESTADO
D - DESPERFECTOS LEVES
G - DESPERFECTOS GRAVES
X - RUINA
L - SOLAR

VALORACION ARQUITECTONICA

Adscripción tipológica Interés Arquitectónico Valores de conservación

EDIFICIO SINGULAR

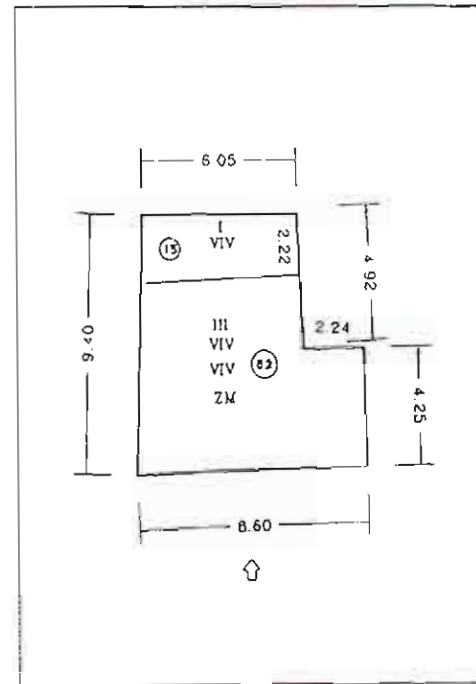
EDIFICIO SINGULAR

M - CARACTER MONUMENTAL


- G - INMUEBLE GOTICO
- T - I GOTICO CON TRANSF. AL BARROCO
- B - INMUEBLE BARROCO
- CASA DE MENESEJALES
- V - COMPOSICION EN V
- 4 - COMPOSICION EN A
- EDIFICIO EN SERIE
- E - EJE UNICO
- S - CON ESCALERA
- 1 - A UNA MANO
- 2 - A DOS MANOS
- X - SIN ADSCRIPCION
- O - OTRAS

- U - UNIDAD DE ESTILO
- A - CON ALTERACIONES
- EDIFICIO DE INTERES AMBIENTAL
- T - CLARIDAD DE TIPO
- F - INTERES DE FACHADA
- I - ALGUN INTERES
- X - NINGUN INTERES

- H - ALTO VALOR HISTORICO Y ARQUITECTONICO
- R - REFORMAS IRREVERSIBLES EN SU INTERIOR
- S - ELEMENTOS ESTRUCTURALES VALOR ARQUITECTONICO
- E - EL SINGULARES INTERIORES EXCEPCIONALES
- C - FACHADA CON VALOR DE CONSERVACION
- F - FACHADA NORMALIZADA
- D - FACHADA NORMALIZADA DESEQUILIBRIO ALTURA
- N - FACHADA NO NORMALIZADA
- A - ELEMENTOS ARQUITECTONICOS AÑADIDOS
- X - EDIFICIO SIN VALOR DE CONS. NEGATIVO
- P - EDIFICIO SIN VALOR DE CONS. PERTURBADOR



PLANTA CATASTRAL



FOTOGRAFIA

CALIFICACION

GRADO DE INTERVENCION

X - EXISTENTE
1 - 7 - NUMERO MAXIMO

- M - MONUMENTO
- 1 - PROTEGIDO MONUMENTAL
- 2 - PROTEGIDO INTEGRAL
- 3 - PROTEGIDO ESTRUCTURAL
- 4 - PROTEGIDO AMBIENTAL 4A
- 5 - PROTEGIDO AMBIENTAL 4B
- 6 - PROTEGIDO AMBIENTAL 4C
- 7 - PROTEGIDO AMBIENTAL 4D
- S - SUSTITUIBLE

- K - CONSOLIDACION
- C - CONSERVACION
- R - RESTAURACION
- Z - REFORMA
- T - REESTRUCTURACION DE CUBIERTAS
- F - REESTRUCTURACION
- A - ADICION DE PLANTAS
- N - OBRA NUEVA CON CONS. DE ELEMENTOS
- W - REEDIFICACION

Altura de cornisa

X - EXISTENTE
1 - 25 - METROS DE ALTURA MAXIMO

Observaciones

NUMERO MÁXIMO DE PLANTAS Y ALTURA DE CORNISA REFERIDOS A CAMI REAL; EN LA PARTE RECAYENTE A CALLE MURALLA, SERÁN LAS EXISTENTES.

DILIGENCIA: Para hacer constar que el presente documento es parte integrante del "PROYECTO DE PLAN ESPECIAL DE PROTECCIÓN DEL CONJUNTO HISTORICO ARTISTICO DE SAGUNTO" aprobado provisionalmente por el Pleno de la Corporación municipal en sesión de fecha 9 de junio de 2000, proyecto que consta de 80 Folios, numerados del 1 al 80, 8 folios, numerados del 1 al 8 y resto de la documentación integrada por 1333 fichas numeradas de la 1 a la 1333.

Sagunto, 2 de junio de 2006.
EL SECRETARIO GENERAL.

Fdo. Emilio Olmos Gimeno.

ALZADO



2008

DATOS GENERALES

Calle N. Manzana Parcela

Ocupación Aprovechamiento Régimen de Propiedad

T - TOTAL
P - PARCIAL P. PISOS
B - PARCIAL P BAJA
A - ABANDONADO

A - ALOJILER
P - PROF

Usos Estado de la edificación

P - PUBLICO
R - RESIDENCIAL
C - COMERCIAL
S - SOLAR

R - REHABILITADO
S - SUSTITUIDO
B - BUEN ESTADO
D - DESPERFECTOS LEVES
G - DESPERFECTOS GRAVES
X - RUINA
L - SOLAR

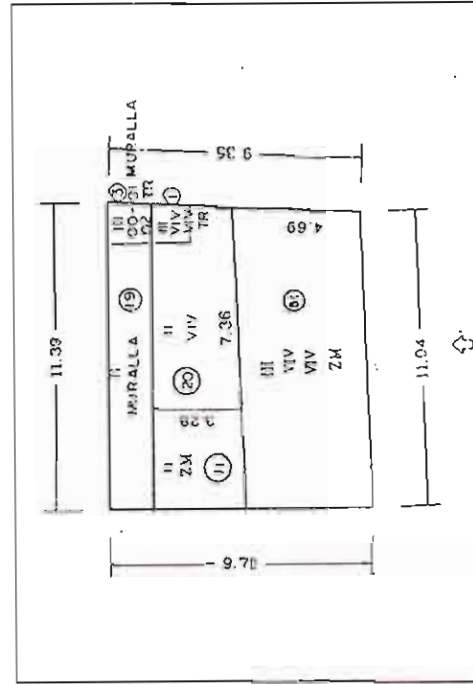
VALORACION ARQUITECTONICA

Adscripción tipológica Interés Arquitectónico Valores de conservación


EDIFICIO SINGULAR
G - INMUEBLE GÓTICO
T - I GÓTICO CON TRANSF. AL BARROCO
B - INMUEBLE BARROCO
CASA DE MENESESTRALES
V - COMPOSICIÓN EN V
A - COMPOSICIÓN EN A
EDIFICIO EN SERIE
E - EJE ÚNICO
S - CON ESCALERA
1 - A UNA MANO
2 - A DOS MANOS
X - SIN ADSCRIPCIÓN
O - OTRAS

EDIFICIO SINGULAR
U - UNIDAD DE ESTILO
A - CON ALTERACIONES
EDIFICIO DE INTERÉS AMBIENTAL
T - CLARIDAD DE TIPO
F - INTERÉS DE FACHADA
I - ALGUN INTERÉS
X - NINGUN INTERÉS

M - CARÁCTER MONUMENTAL
H - ALTO VALOR HISTÓRICO Y ARQUITECTÓNICO
R - REFORMAS IRREVERSIBLES EN SU INTERIOR
S - ELEMENTOS ESTRUCTURALES VALOR ARQUIT.
E - EL. SINGULARES INTERIORES EXCEPCIONALES
C - FACHADA CON VALOR DE CONSERVACION
F - FACHADA NORMALIZADA
D - FACHADA NORMALIZ. DESEQUILIBRIO ALTURA
N - FACHADA NO NORMALIZADA
A - ELEMENTOS ARQUITECTONICOS AISLADOS
X - EDIFICIO SIN VALOR DE CONS. - NEUTRO
P - EDIFICIO SIN VALOR DE CONS. - PERTURBADOR



PLANTA CATASTRAL



FOTOGRAFIA

CALIFICACION

N - MONUMENTO
1 - PROTEGIDO MONUMENTAL
2 - PROTEGIDO INTEGRAL
3 - PROTEGIDO ESTRUCTURAL
4 - PROTEGIDO AMBIENTAL 4A
5 - PROTEGIDO AMBIENTAL 4B
6 - PROTEGIDO AMBIENTAL 4C
7 - PROTEGIDO AMBIENTAL 4D
S - SUSTITUIBLE

GRADO DE INTERVENCIÓN

Obras admisibles

X - CONSOLIDACION
C - CONSERVACION
R - RESTAURACION
Z - REFORMA
T - REESTRUCTURACION DE CUBIERTAS
F - REESTRUCTURACION
A - ADICION DE PLANTAS
N - OBRA NUEVA CON CONS. DE ELEMENTOS
W - REEDIFICACION

Numero máx. de plantas

X - EXISTENTE
1, 7 - NUMERO MAXIMO

Altura de cornisa

X - EXISTENTE
1, 25 - METROS DE ALTURA MAXIMO

Observaciones

NUMERO MÁXIMO DE PLANTAS Y ALTURA DE CORNISA REFERIDOS A CAMI REAL; EN LA PARTE RECAYENTE A CALLE MURALLA, SERÁN LAS EXISTENTES.

DILIGENCIA: Para hacer constar que el presente documento es parte integrante del "PROYECTO DE PLAN ESPECIAL DE PROTECCIÓN DEL CONJUNTO HISTÓRICO ARTÍSTICO DE SAGUNTO" aprobado provisionalmente por el Pleno de la Corporación municipal en sesión de fecha 9 de junio de 2000, proyecto que consta de 80 folios, numerados del 1 al 80, 8 planos, numerados del 1 al 8 y resto de la documentación integrada por 1333 fichas numeradas de la 1 a la 1333.

Sagunto, 2 de junio de 2006.

[Signature]
EL SECRETARIO GENERAL

Fda. Emilio Olmos Gimeno.

ALZADO



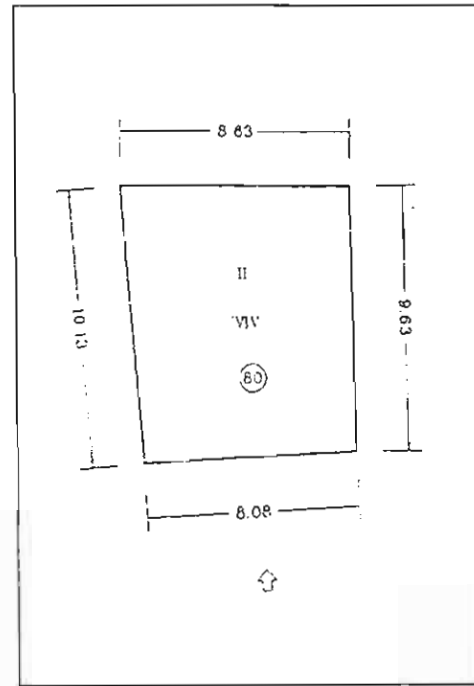
10899

DATOS GENERALES

Calle	N.	Manzana	Parcela
CAMI REAL	84	39588	5
Ocupación	Aprovechamiento	Régimen de Propiedad	
T	1.72	P	A - ALOUJER P - PROP.
Usos	Estado de la edificación:		
R	B	R - REHABILITADO S - SUSTITUIDO B - BUEN ESTADO D - DE PERFECTOS LEVES G - DE PERFECTOS GRAVES X - RUINA L - SOLAR	

VALORACION ARQUITECTONICA

Adscripción tipológica	Interés Arquitectónico	Valores de conservación
2	I	A
EDIFICIO SINGULAR G - INMUEBLE GÓTICO T - I GÓTICO CON TRANSF AL. BARROCO B - INMUEBLE BARROCO CASA DE MENESERALES V - COMPOSICIÓN EN V A - COMPOSICIÓN EN A EDIFICIO EN SERIE E - EJE ÚNICO S - CON ESCALERA 1 - A UNA MANO 2 - A DOS MANOS X - SIN ADSCRIPCIÓN O - OTRAS	EDIFICIO SINGULAR U - UNIDAD DE ESTILO A - CON ALTERACIONES EDIFICIO DE INTERÉS AMBIENTAL T - CLARIDAD DE TIPO F - INTERÉS DE FACHADA I - ALGUN INTERÉS X - NINGUN INTERÉS	M - CARACTER MONUMENTAL H - ALTO VALOR HISTÓRICO Y ARQUITECTÓNICO R - REFORMAS IRREVERSIBLES EN SU INTERIOR S - ELEMENTOS ESTRUCTURALES VALOR ARQUIT E - EL SINGULARES INTERIORES EXCEPCIONALES C - FACHADA CON VALOR DE CONSERVACIÓN F - FACHADA NORMALIZADA D - FACHADA NORMALIZ. DESEQUILIBRIO ALTURA N - FACHADA NO NORMALIZADA A - ELEMENTOS ARQUITECTÓNICOS AJUSTADOS X - EDIFICIO SIN VALOR DE CONS - NEUTRO P - EDIFICIO SIN VALOR DE CONS - PERTURBADOR



PLANTA CATASTRAL



FOTOGRAFIA

CALIFICACION

7

M - MONUMENTO
1 - PROTEGIDO MONUMENTAL
2 - PROTEGIDO INTEGRAL
3 - PROTEGIDO ESTRUCTURAL
4 - PROTEGIDO AMBIENTAL 4A
5 - PROTEGIDO AMBIENTAL 4B
6 - PROTEGIDO AMBIENTAL 4C
7 - PROTEGIDO AMBIENTAL 4D
S - SUSTITUIBLE

GRADO DE INTERVENCIÓN

Obras admisibles

N

K - CONSOLIDACIÓN
C - CONSERVACIÓN
R - RESTAURACIÓN
Z - REFORMA
T - REESTRUCTURACIÓN DE CUBIERTAS
F - REESTRUCTURACIÓN
A - ADICIÓN DE PLANTAS
N - OBRA NUEVA CON CONS DE ELEMENTOS
W - REEDIFICACIÓN

Numero máx. de plantas

PB+3 X - EXISTENTE
1 - 7 - NÚMERO MÁXIMO

Altura de cornisa

12 X - EXISTENTE
1 - 25 - METROS DE ALTURA MÁXIMO

Observaciones

NÚMERO MÁXIMO DE PLANTAS Y ALTURA DE CORNISA REFERIDOS A CAMÍ REAL; EN LA PARTE RECAYENTE A CALLE MURALLA, SERÁN LAS EXISTENTES.

ILUJENCIA: Para hacer constar que el presente documento es parte integrante del "PROYECTO DE PLAN ESPECIAL DE PROTECCIÓN DEL CONJUNTO HISTÓRICO ARTÍSTICO DE SAGUNTO" aprobado provisionalmente por el Pleno de la Corporación municipal en sesión de fecha 9 de junio de 2000, proyecto que consta de 80 Fojos, numerados del 1 al 80, 8 planos, numerados del 1 al 8 y resto de la documentación integrada por 1333 fichas numeradas de la 1 a la 1333.

Sagunto, 2 de junio de 2006.

EL SECRETARIO GENERAL.

Fdo. Emilio Olmos Gimeno.

ALZADO



1300

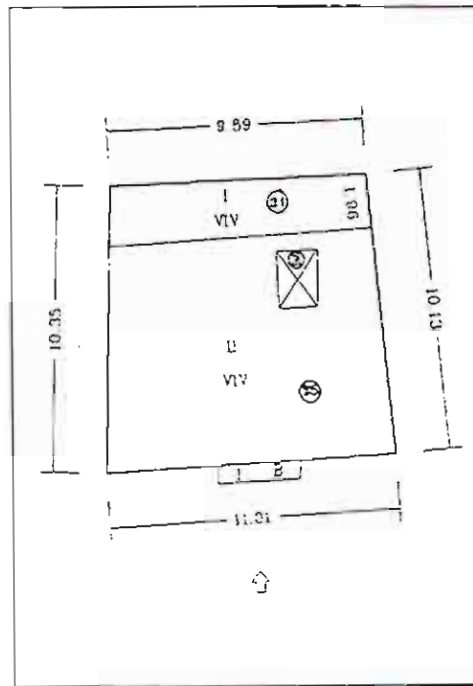
PLA ESPECIAL DE PROTECCIO DEL CONJUNTHISTORICO-ARTISTIC DE SAGUNT

DATOS GENERALES

Calle	N.	Manzana	Parcela
<input type="text" value="CAMI REAL"/>	<input type="text" value="86"/>	<input type="text" value="39588"/>	<input type="text" value="6"/>
Ocupación	Aprovechamiento	Régimen de Propiedad	
<input type="text" value="T"/>	<input type="text" value="2.23"/>	<input type="text" value="P"/>	A - ALOJER P - PROP
Usos	Estado de la edificación		
<input type="text" value="R"/>	<input type="text" value="R"/>	R - REHABILITADO S - SUSTITUIDO B - BUEN ESTADO D - DESPERFECTOS LEVES G - DESPERFECTOS GRAVES X - RUINA L - SOLAR	

VALORACION ARQUITECTONICA

Adscripción tipológica	Interés Arquitectónico	Valores de conservación
<input type="text" value="F"/>	<input type="text" value="F"/>	<input type="text" value="E"/>
EDIFICIO SINGULAR G - INMUEBLE GÓTICO T - IGOTICO CON TRANSF. AL BARROCO B - INMUEBLE BARROCO CASA DE MENESERALES V - COMPOSICION EN V A - COMPOSICION EN A EDIFICIO EN SERIE E - EJE UNICO S - CON ESCALERA 1 - A UNA MANO 2 - A DOS MANOS X - SIN ADSCRIPCION O - OTRAS	EDIFICIO SINGULAR U - UNIDAD DE ESTILO A - CON ALTERACIONES EDIFICIO DE INTERES AMBIENTAL T - CLARIDAD DE TIPO F - INTERES DE FACHADA I - ALGUN INTERES X - NINGUN INTERES	M - CARACTER MONUMENTAL H - ALTO VALOR HISTORICO Y ARQUITECTONICO R - REFORMAS IRREVERSIBLES EN SU INTERIOR S - ELEMENTOS ESTRUCTURALES VALOR ARQUIT. E - EL SINGULARES INTERIORES EXCEPCIONALES C - FACHADA CON VALOR DE CONSERVACION F - FACHADA NORMALIZADA D - FACHADA NORMAL 2 DESEQUILIBRIO ALTURA N - FACHADA NO NORMALIZADA A - ELEMENTOS ARQUITECTONICOS AJUSTADOS X - EDIFICIO SIN VALOR DE CONS. NEUTRO P - EDIFICIO SIN VALOR DE CONS. PERTURBADOR



PLANTA CATASTRAL



FOTOGRAFIA

CALIFICACION

M - MONUMENTO
 1 - PROTEGIDO MONUMENTAL
 2 - PROTEGIDO INTEGRAL
 3 - PROTEGIDO ESTRUCTURAL
 4 - PROTEGIDO AMBIENTAL 4A
 5 - PROTEGIDO AMBIENTAL 4B
 6 - PROTEGIDO AMBIENTAL 4C
 7 - PROTEGIDO AMBIENTAL 4D
 S - SUSTITUIBLE

GRADO DE INTERVENCION

Obras admisibles	Numero máx. de plantas
<input type="text" value="N"/>	<input type="text" value="PB+3"/> X - EXISTENTE 1...7 - NUMERO MAXIMO
	Altura de cornisa
	<input type="text" value="12"/> X - EXISTENTE 1. 25 - METROS DE ALTURA MAXIMO

K - CONSOLIDACION
 C - CONSERVACION
 R - RESTAURACION
 Z - REFORMA
 T - REESTRUCTURACION DE CUBIERTAS
 F - REESTRUCTURACION
 A - ADICION DE PLANTAS
 N - OBRA NUEVA CON CONS. ELEMENTOS
 W - REEDIFICACION

Observaciones

NUMERO MÁXIMO DE PLANTAS Y ALTURA DE CORNISA REFERIDOS A CAMI REAL, EN LA PARTE RECAYENTE A CALLE MURALLA, SERÁN LAS EXISTENTES.

DILIGENCIA: Para hacer constar que el presente documento es parte integrante del "PROYECTO DE PLAN ESPECIAL DE PROTECCIÓN DEL CONJUNTO HISTORICO ARTISTICO DE SAGUNTO" aprobado provisionalmente por el Pleno de la Corporación municipal en sesión de fecha 9 de junio de 2000, proyecto que consta de 80 Folios, numerados del 1 al 80, 8 planos, numerados del 1 al 8 y resto de la documentación integrada por 1333 fichas numeradas de la 1 a la 1333.

Sagunto, 2 de junio de 2006.
 EL SECRETARIO GENERAL.

Fdo. Emilio Olmos Gimeno.

ALZADO



1304

DATOS GENERALES

Calle: CAMI REAL N: 88 Manzana: 39588 Parcela: 7

Ocupación: T Aprovechamiento: 2.39 Régimen de Propiedad: P

Usos: R Estado de la edificación: D

T - TOTAL
P - PARCIAL P. PISOS
B - PARCIAL P. BAJA
A - ABANDONADO

P - ALQUILER
P. PROP

P - PÚBLICO
R - RESIDENCIAL
C - COMERCIAL
S - SOLAR

R - REHABILITADO
S - SUSTITUIDO
B - BUEN ESTADO
D - DESPERFECTOS LEVES
G - DESPERFECTOS GRAVES
X - RUINA
L - SOLAR

VALORACION ARQUITECTONICA

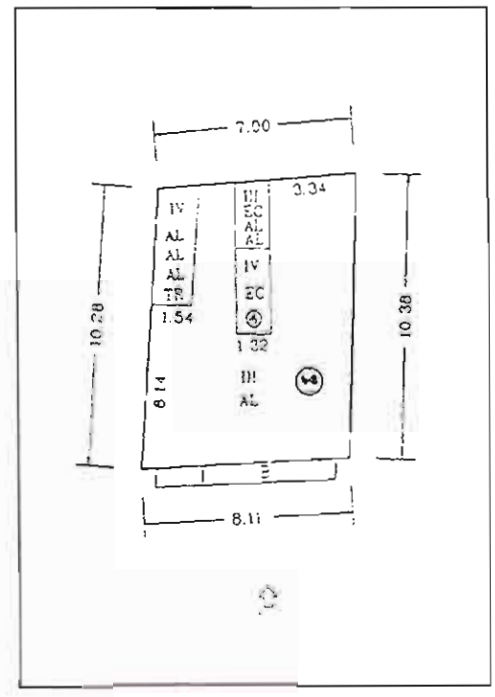
Adscripción tipológica: 2 Interés Arquitectónico: I Valores de conservación: F

EDIFICIO SINGULAR
G - INMUEBLE GÓTICO
T - I.GÓTICO CON TRANSF. AL BARROCO
B - INMUEBLE BARROCO
CASA DE MENESETRALES
V - COMPOSICIÓN EN Y
A - COMPOSICIÓN EN A
EDIFICIO EN SERIE
E - EJE ÚNICO
S - CON ESCALERA
1 - A UNA MANO
2 - A DOS MANOS
X - SIN ADSCRIPCIÓN
O - OTRAS

EDIFICIO SINGULAR
U - UNIDAD DE ESTILO
A - CON ALTERACIONES

EDIFICIO DE INTERÉS AMBIENTAL
T - CLARIDAD DE TIPO
F - INTERÉS DE FACHADA
1 - ALGUN INTERÉS
X - NINGUN INTERÉS

M - CARACTER MONUMENTAL
H - ALTO VALOR HISTÓRICO Y ARQUITECTÓNICO
R - REFORMAS IRREVERSIBLES EN SU INTERIOR
S - ELEMENTOS ESTRUCTURALES VALOR ARQUIT.
E - EL SINGULARES INTERIORES EXCEPCIONALES
C - FACHADA CON VALOR DE CONSERVACIÓN
F - FACHADA NORMALIZADA
D - FACHADA NORMALIZ. DESEQUILIBRADA ALTURA
N - FACHADA NO NORMALIZADA
A - ELEMENTOS ARQUITECTÓNICOS AISLADOS
X - EDIFICIO SIN VALOR DE CONS. - NEUTRO
P - EDIFICIO SIN VALOR DE CONS. - PERTURBADOR



PLANTA CATASTRAL



FOTOGRAFIA

CALIFICACION

4

M - MONUMENTO
1 - PROTEGIDO MONUMENTAL
2 - PROTEGIDO INTEGRAL
3 - PROTEGIDO ESTRUCTURAL
4 - PROTEGIDO AMBIENTAL 4A
5 - PROTEGIDO AMBIENTAL 4B
6 - PROTEGIDO AMBIENTAL 4C
7 - PROTEGIDO AMBIENTAL 4D
S - SUSTITUIBLE

GRADO DE INTERVENCION

Obras admisibles: K, C, R, Z, T Numero máx. de plantas: PB+3

Altura de cornisa: 12

K - CONSOLIDACION
C - CONSERVACION
R - RESTAURACION
Z - REFORMA
T - REESTRUCTURACION DE CUBIERTAS
F - REESTRUCTURACION
A - ADICION DE PLANTAS
N - OBRA NUEVA CON CONS DE ELEMENTOS
W - REEDIFICACION

X - EXISTENTE
1... 7 - NUMERO MAXIMO

X - EXISTENTE
1... 25 - METROS DE ALTURA MAXIMO

Observaciones

NUMERO MAXIMO DE PLANTAS Y ALTURA DE CORNISA REFERIDOS A CAMI REAL; EN LA PARTE RECAYENTE A CALLE MURALLA, SERÁN LAS EXISTENTES.

DILIGENCIA: Para hacer constar que el presente documento es parte integrante del "PROYECTO DE PLAN ESPECIAL DE PROTECCIÓN DEL CONJUNTO HISTÓRICO ARTÍSTICO DE SAGUNTO" aprobado provisionalmente por el Pleno de la Corporación municipal en sesión de fecha 9 de junio de 2000, proyecto que consta de 80 folios, numerados del 1 al 80, 8 planos, numerados del 1 al 8 y resto de la documentación integrada por 1333 fichas numeradas de la 1 a la 1333.

Sagunto, 2 de junio de 2006.
EL SECRETARIO GENERAL.

Fdo. Emilio Olmos Gimeno.

ALZADO

DATOS GENERALES

Calle N. Manzana Parcela

Ocupación Aprovechamiento Régimen de Propiedad

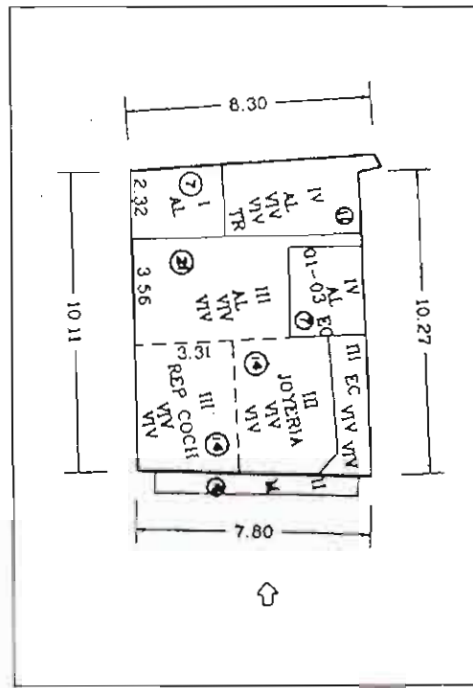
Usos Estado de la edificación

T - TOTAL
P - PARCIAL P PISOS
B - PARCIAL P BAJA
A - ABANDONADO

P - ALQUILER
P - PROP

P - PUBLICO
R - RESIDENCIAL
C - COMERCIAL
S - SOLAR

R - REHABILITADO
S - SUSTITUIDO
B - BUEN ESTADO
D - DESPERFECTOS LEVES
G - DESPERFECTOS GRAVES
X - RUINA
L - SOLAR



PLANTA CATASTRAL

FOTOGRAFIA

VALORACION ARQUITECTONICA

Adscripción tipológica Interés Arquitectónico Valores de conservación

EDIFICIO SINGULAR
S - INMUEBLE GÓTICO
T - I GÓTICO CON TRANSF AL BARROCO
B - INMUEBLE BARROCO
CASA DE MENESESALES
V - COMPOSICIÓN EN V
A - COMPOSICIÓN EN A
EDIFICIO EN SERIE
E - EJE ÚNICO
S - CON ESCALERA
1 - A UNA MANO
2 - A DOS MANOS
X - SIN ADSCRIPCIÓN
O - OTRAS

EDIFICIO SINGULAR
U - UNIDAD DE ESTILO
A - CON ALTERACIONES

EDIFICIO DE INTERÉS AMBIENTAL
T - CLARIDAD DE TIPO
F - INTERÉS DE FACHADA
I - ALGUN INTERÉS
X - NINGUN INTERÉS

M - CARACTER MONUMENTAL
H - ALTO VALOR HISTÓRICO Y ARQUITECTÓNICO
R - REFORMAS IRREVERSIBLES EN SU INTERIOR
S - ELEMENTOS ESTRUCTURALES VALOR ARQUITECTÓNICO
E - EL SINGULARES INTERIORES EXCEPCIONALES
C - FACHADA CON VALOR DE CONSERVACIÓN
F - FACHADA NORMALIZADA
D - FACHADA NORMALIZADA DESEQUILIBRIO ALTURA
N - FACHADA NO NORMALIZADA
A - ELEMENTOS ARQUITECTÓNICOS AISLADOS
X - EDIFICIO SIN VALOR DE CONS. - NEUTRO
P - EDIFICIO SIN VALOR DE CONS. - PERTURBADOR

CALIFICACION

M - MONUMENTO
1 - PROTEGIDO MONUMENTAL
2 - PROTEGIDO INTEGRAL
3 - PROTEGIDO ESTRUCTURAL
4 - PROTEGIDO AMBIENTAL 4A
5 - PROTEGIDO AMBIENTAL 4B
6 - PROTEGIDO AMBIENTAL 4C
7 - PROTEGIDO AMBIENTAL 4D
S - SUSTITUIBLE

GRADO DE INTERVENCIÓN

Obras admisibles Numero máx. de plantas X - EXISTENTE
1.. 7 - NÚMERO MÁXIMO

Altura de cornisa X - EXISTENTE
1.. 25 - METROS DE ALTURA MÁXIMO

K - CONSOLIDACION
C - CONSERVACION
R - RESTAURACION
Z - REFORMA
T - REESTRUCTURACION DE CUBIERTAS
F - REESTRUCTURACION
A - ADICION DE PLANTAS
N - OBRA NUEVA CON CONS DE ELEMENTOS
W - REEDIFICACION

Observaciones

NÚMERO MÁXIMO DE PLANTAS Y ALTURA DE CORNISA REFERIDOS A CAMI REAL; EN LA PARTE RECAYENTE A CALLE MURALLA, SERÁN LAS EXISTENTES.

DILIGENCIA: Para hacer constar que el presente documento es parte integrante del "PROYECTO DE PLAN ESPECIAL DE PROTECCIÓN DEL CONJUNTO HISTÓRICO ARTÍSTICO DE SAGUNTO" aprobado provisionalmente por el Pleno de la Corporación municipal en sesión de fecha 9 de junio de 2000, proyecto que consta de 80 Folios, numerados del 1 al 80, 8 planos, numerados del 1 al 8 y resto de la documentación integrada por 1333 fichas numeradas de la 1 a la 1333.

Sagunto, 2 de junio de 2006.
EL SECRETARIO GENERAL.

Fdo, Emilio Olmos Gimeno,

ALZADO



1508

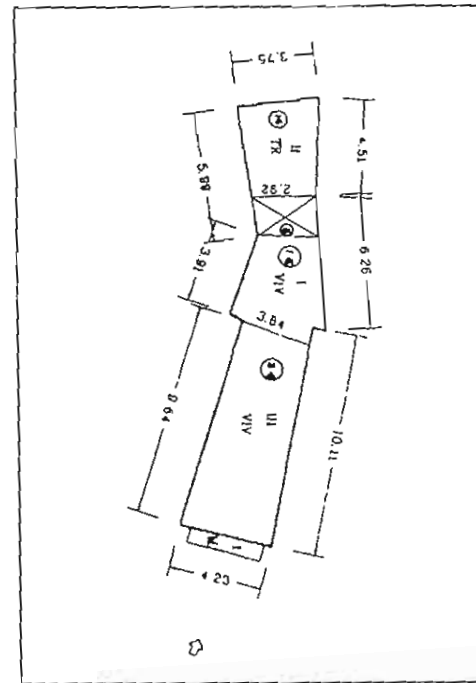
PLA ESPECIAL DE PROTECCIÓ DEL CONJUNT HISTÒRICO-ARTÍSTIC DE SAGUNT

DATOS GENERALES


Calle	N.	Manzana	Parcela
<input type="text" value="CAMI REAL"/>	<input type="text" value="92"/>	<input type="text" value="39588"/>	<input type="text" value="9"/>
Ocupación	Aprovechamiento	Régimen de Propiedad	
<input type="text" value="T"/>	<input type="text" value="4"/>	<input type="text" value="P"/> A - ALQUILER R - PROPIA	
Usos	Estado de la edificación		
<input type="text" value="R"/>	<input type="text" value="B"/>		R - REHABILITADO S - SUSTITUIDO B - BUEN ESTADO D - DESPERFECTOS LEVES G - DESPERFECTOS GRAVES X - RUINA L - SOLAR

VALORACION ARQUITECTONICA

Adscripción tipológica	Interés Arquitectónico	Valores de conservación
<input type="text" value="E"/>	<input type="text" value="I"/>	<input type="text" value="N"/>
<p><u>EDIFICIO SINGULAR</u></p> <p>G - INMUEBLE GÓTICO</p> <p>T - I GÓTICO CON TRANSF. AL BARROCO</p> <p>B - INMUEBLE BARROCO</p> <p>CASA DE MINISTRALES</p> <p>V - COMPOSICIÓN EN V</p> <p>A - COMPOSICIÓN EN A</p> <p><u>EDIFICIO EN SERIE</u></p> <p>E - EJE ÚNICO</p> <p>S - CON ESCALERA</p> <p>1 - A UNA MANO</p> <p>2 - A DOS MANOS</p> <p>X - SIN ADSCRIPCIÓN</p> <p>O - OTRAS</p>	<p><u>EDIFICIO SINGULAR</u></p> <p>U - UNIDAD DE ESTILO</p> <p>A - CON ALTERACIONES</p> <p><u>EDIFICIO DE INTERÉS AMBIENTAL</u></p> <p>T - CLARIDAD DE TIPO</p> <p>F - INTERÉS DE FACHADA</p> <p>I - ALGUN INTERÉS</p> <p>X - NINGUN INTERÉS</p>	<p>M - CARACTER MONUMENTAL</p> <p>H - ALTO VALOR HISTÓRICO Y ARQUITECTÓNICO</p> <p>R - REFORMAS IRREVERSIBLES EN SU INTERIOR</p> <p>S - ELEMENTOS ESTRUCTURALES VALOR ARQUIT.</p> <p>E - EL SINGULAR INTERÉS EXCEPCIONALES</p> <p>C - FACHADA CON VALOR DE CONSERVACIÓN</p> <p>F - FACHADA NORMALIZADA</p> <p>D - FACHADA NORMALIZ. DE EQUILIBRIO ALTURA</p> <p>N - FACHADA NO NORMALIZADA</p> <p>A - ELEMENTOS ARQUITECTÓNICOS AÑADIDOS</p> <p>X - EDIFICIO SIN VALOR DE CONS. - NEUTRO</p> <p>S - EDIFICIO SIN VALOR DE CONS. - PERTURBADOR</p>



PLANTA CATASTRAL



FOTOGRAFIA

CALIFICACION

M - MONUMENTO

1 - PROTEGIDO MONUMENTAL

2 - PROTEGIDO INTEGRAL

3 - PROTEGIDO ESTRUCTURAL

4 - PROTEGIDO AMBIENTAL 4A

5 - PROTEGIDO AMBIENTAL 4B

6 - PROTEGIDO AMBIENTAL 4C

7 - PROTEGIDO AMBIENTAL 4D

8 - SUSTITUIBLE

GRADO DE INTERVENCION

Obras admisibles	Numero máx. de plantas
<input type="text" value="W"/>	<input type="text" value="PB+3"/> X - EXISTENTE 1...7 - NUMERO MAXIMO
K - CONSOLIDACION	Altura de cornisa
G - CONSERVACION	<input type="text" value="12"/> X - EXISTENTE 1...25 - METROS DE ALTURA MAXIMO
R - RESTAURACION	
Z - REFORMA	
T - REESTRUCTURACION DE CUBIERTAS	
F - REESTRUCTURACION	
A - ADICION DE PLANTAS	
N - OBRA NUEVA CON CONS. DE ELEMENTOS	
W - REEDIFICACION	

Observaciones

DILIGENCIA: Para hacer constar que el presente documento es parte integrante del "PROYECTO DE PLAN ESPECIAL DE PROTECCIÓN DEL CONJUNTO HISTÓRICO ARTÍSTICO DE SAGUNTO" aprobado provisionalmente por el Pleno de la Corporación municipal en sesión de fecha 9 de junio de 2000, proyecto que consta de 80 Fojos, numerados del 1 al 80, 8 folios, numerados del 1 al 8, y resto de la documentación integrada por 1333 hojas numeradas de la 1 a la 1333.

Sagunto, 2 de junio de 2006.
EL SECRETARIO GENERAL.

Fdo. Emilio Olmos Gimeno.

ALZADO



1304

DATOS GENERALES

Calle N. Manzana Parcela

Ocupación Aprovechamiento Régimen de Propiedad

Usos

Estado de la edificación

T - TOTAL
P - PARCIAL P PISOS
B - PARCIAL P BAJA
A - ABANDONADO

A - ALQUILER
P - PROP

P - PUBLICO
R - RESIDENCIAL
C - COMERCIAL
S - SOLAR

R - REHABILITADO
S - SUSTITUIDO
B - BUEN ESTADO
D - DESPERFECTOS LEVES
G - DESPERFECTOS GRAVES
X - RUINA
L - SOLAR

VALORACION ARQUITECTONICA

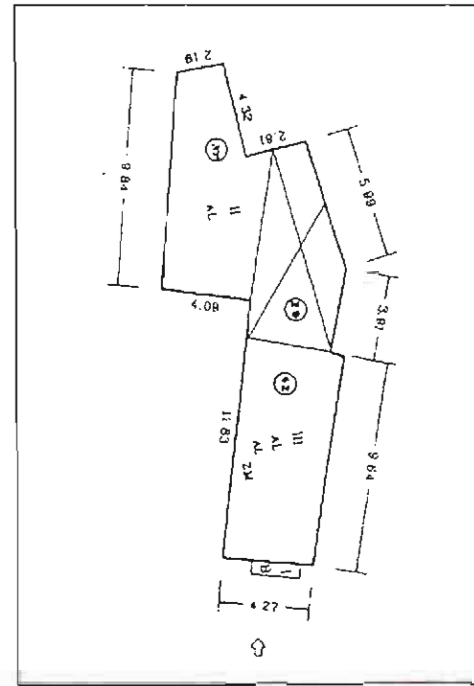
Adscripción tipológica Interés Arquitectónico Valores de conservación

EDIFICIO SINGULAR
G - INMUEBLE GÓTICO
T - I GÓTICO CON TRANSF. AL BARROCO
S - INMUEBLE BARROCO
CASA DE MENESTRALES
V - COMPOSICION EN V
A - COMPOSICION EN A
EDIFICIO EN SERIE
E - EJE UNICO
S - CON ESCALERA
1 - A UNA MANO
2 - A DOS MANOS
X - SIN ADSCRIPCION
O - OTRAS


EDIFICIO SINGULAR
U - UNIDAD DE ESTILO
A - CON ALTERACIONES

EDIFICIO DE INTERES AMBIENTAL
T - CLARIDAD DE TIPO
F - INTERES DE FACHADA
I - ALGUN INTERES
X - NINGUN INTERES

M - CARACTER MONUMENTAL
X - ALTO VALOR HISTORICO Y ARQUITECTONICO
R - REFORMAS IRREVERSIBLES EN SU ANTERIOR
S - ELEMENTOS ESTRUCTURALES VALOR ARQUIT
E - EL SINGULARES INTERIORES EXCEPCIONALES
C - FACHADA CON VALOR DE CONSERVACION
F - FACHADA NORMALIZADA
D - FACHADA NORMALIZ. DESEQUILIBRIO ALTURA
N - FACHADA NO NORMALIZADA
A - ELEMENTOS ARQUITECTONICOS AISLADOS
X - EDIFICIO SIN VALOR DE CONS. - NEUTRO
P - EDIFICIO SIN VALOR DE CONS. - PERTURBADOR



PLANTA CATASTRAL



FOTOGRAFIA

CALIFICACION

GRADO DE INTERVENCIÓN

Obras admisibles Numero máx. de plantas Altura de cornisa

5

X - EXISTENTE
1 - 7 - NUMERO MAXIMO

X - EXISTENTE
1 - 25 - METROS DE ALTURA MAXIMO

M - MONUMENTO
1 - PROTEGIDO MONUMENTAL
2 - PROTEGIDO INTEGRAL
3 - PROTEGIDO ESTRUCTURAL
4 - PROTEGIDO AMBIENTAL 4A
5 - PROTEGIDO AMBIENTAL 4B
6 - PROTEGIDO AMBIENTAL 4C
7 - PROTEGIDO AMBIENTAL 4D
S - SUSTITUIBLE

K - CONSOLIDACION
C - CONSERVACION
R - RESTAURACION
Z - REFORMA
T - REESTRUCTURACION DE CUBIERTAS
F - REESTRUCTURACION
A - ADICION DE PLANTAS
N - OBRA NUEVA CON CONS. DE ELEMENTOS
W - REEDIFICACION

Observaciones

DILIGENCIA: Para hacer constar que el presente documento es parte integrante del "PROYECTO DE PLAN ESPECIAL DE PROTECCIÓN DEL CONJUNTO HISTORICO ARTÍSTICO DE SAGUNTO" aprobado provisionalmente por el Pleno de la Corporación municipal en sesión de fecha 9 de junio de 2000, proyecto que consta de 80 folios, numerados del 1 al 80, 8 datos, numerados del 1 al 8 y resto de la documentación integrada por 1333 fechas numeradas de la 1 a la 1333.

Sagunto, 1 de junio de 2006.
EL SECRETARIO GENERAL.

Fco. Emilio Olmos Gimeno,

ALZADO



PLA ESPECIAL DE PROTECCIO DEL CONJUNTI HISTORICO-ARTISTIC DE SAGUNT

DATOS GENERALES

Calle	N.	Manzana	Parcela
<input type="text" value="CAMÍ REAL"/>	<input type="text" value="96"/>	<input type="text" value="39588"/>	<input type="text" value="11"/>
Ocupación	Aprovechamiento	Régimen de Propiedad	
<input type="text" value="T"/>	<input type="text" value="4"/>	<input type="text"/>	
Usos	Estado de la edificación		
<input type="text" value="R"/>	<input type="text" value="B"/>		

Legenda Ocupación:
 T - TOTAL
 P - PARCIAL P PISOS
 B - PARCIAL P BAJA
 A - ABANDONADO

Legenda Usos:
 P - PUBLICO
 R - RESIDENCIAL
 C - COMERCIAL
 S - SOLAR

Legenda Régimen de Propiedad:
 A - ALQUILER
 P - PROP

Legenda Estado de la edificación:
 R - REHABILITADO
 S - SUSTITUIDO
 B - BUEN ESTADO
 D - DESPERFECTOS LEVES
 G - DESPERFECTOS GRAVES
 X - RUINA
 L - SOLAR

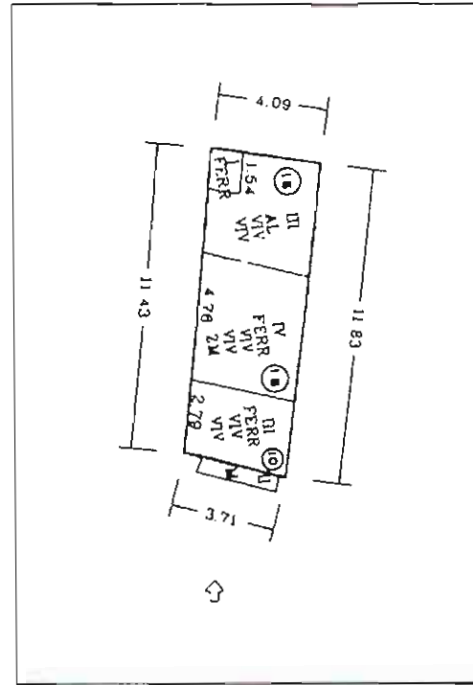
VALORACION ARQUITECTONICA

Adscripción tipológica	Interés Arquitectónico	Valores de conservación
<input checked="" type="checkbox"/>	<input checked="" type="checkbox"/>	<input checked="" type="checkbox"/>

Legenda Adscripción tipológica:
 G - INMUEBLE GÓTICO
 T - I GÓTICO CON TRANSF. AL BARRÓCO
 B - INMUEBLE BARRÓCO
 C - CASA DE MENESETRALES
 V - COMPOSICIÓN EN V
 A - COMPOSICIÓN EN A
 E - EDIFICIO EN SERIE
 E - EJE ÚNICO
 S - CON ESCALERA
 1 - A UNA MANO
 2 - A DOS MANOS
 X - SIN ADSCRIPCIÓN
 O - OTRAS

Legenda Interés Arquitectónico:
 EDIFICIO SINGULAR
 U - UNIDAD DE ESTILO
 A - CON ALTERACIONES
 EDIFICIO DE INTERÉS AMBIENTAL
 T - CLARIDAD DE TIPO
 F - INTERÉS DE FACHADA
 I - ALGUN INTERÉS
 X - NINGUN INTERÉS

Legenda Valores de conservación:
 M - CARACTER MONUMENTAL
 H - ALTO VALOR HISTÓRICO Y ARQUITECTÓNICO
 R - REFORMAS IRREVERSIBLES EN SU INTERIOR
 S - ELEMENTOS ESTRUCTURALES VALOR ARQUIT.
 E - EL SINGULAR ES INTERIORES EXCEPCIONALES
 C - FACHADA CON VALOR DE CONSERVACIÓN
 F - FACHADA NORMALIZADA
 D - FACHADA NORMALIZ. DESIQUILIBR. ALTURA
 N - FACHADA NO NORMALIZADA
 A - ELEMENTOS ARQUITECTÓNICOS AISLADOS
 X - EDIFICIO SIN VALOR DE CONS. - NEUTRO
 P - EDIFICIO SIN VALOR DE CONS. - PERTURBADOR



PLANTA CATASTRAL



FOTOGRAFIA

CALIFICACION

GRADO DE INTERVENCION

Obras admisibles	Numero máx. de plantas
<input type="text" value="S"/>	<input type="text" value="PB+3"/>
Altura de cornisa	
<input type="text" value="12"/>	

Legenda Obras admisibles:
 K - CONSOLIDACION
 C - CONSERVACION
 R - RESTAURACION
 Z - REFORMA
 T - REESTRUCTURACION DE CUBIERTAS
 F - REESTRUCTURACION
 A - ADICION DE PLANTAS
 N - OBRA NUEVA CON CONS. DE ELEMENTOS
 W - REEDIFICACION

Legenda Numero máx. de plantas:
 X - EXISTENTE
 1...7 - NUMERO MAXIMO

Legenda Altura de cornisa:
 X - EXISTENTE
 1...25 - METROS DE ALTURA MAXIMO

Observaciones

ALZADO

ILIGENCIA: Para hacer constar que el presente documento es parte integrante del "PROYECTO DE PLAN ESPECIAL DE PROTECCIÓN DEL CONJUNTO HISTORICO ARTISTICO DE SAGUNTO" aprobado provisionalmente por el Pleno de la Corporación municipal en sesión de fecha 9 de junio de 2000, proyecto que consta de 80 Fojos, numerados del 1 al 80, 8 planos, numerados del 1 al 8 y resto de la documentación integrada por 1333 fichas numeradas de la 1 a la 1333.

Sagunto, 2 de junio de 2006.
EL SECRETARIO GENERAL.

Fdo. Emilio Olmos Gimeno.

ALZADO



1306

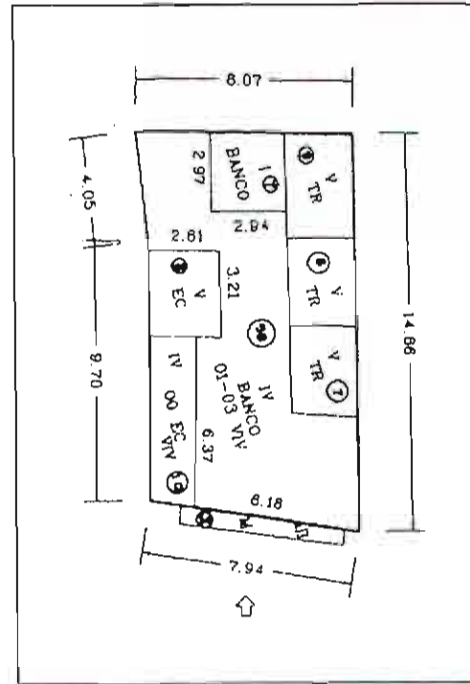
PLA ESPECIAL DE PROTECCIO DEL CONJUNT HISTORICO-ARTISTIC DE SAGUNT

DATOS GENERALES

Calle	N.	Manzana	Parcela
<input type="text" value="CAMI REAL"/>	<input type="text" value="98"/>	<input type="text" value="39588"/>	<input type="text" value="12"/>
Ocupación	Aprovechamiento	Régimen de Propiedad	
<input type="text" value="T"/>	<input type="text" value="4"/>	<input type="text"/>	
T - TOTAL P - PARCIAL P. PISOS B - PARCIAL P. BAJA A - ABANDONADO		A - ALOUJER P - PROF	
Usos	Estado de la edificación		
<input type="text" value="R"/>	<input type="text" value="B"/>		
P - PÚBLICO R - RESIDENCIAL C - COMERCIAL S - SOLAR	R - REHABILITADO S - SUSTITUIDO B - BUEN ESTADO D - DESPERFECTOS LEVES G - DESPERFECTOS GRAVES X - RUINA L - SOLAR		

VALORACION ARQUITECTONICA

Adscripción tipológica	Interés Arquitectónico	Valores de conservación
<input type="text" value="O"/>	<input type="text" value="T,F"/>	<input type="text" value="F"/>
EDIFICIO SINGULAR G - INMUEBLE GÓTICO T - GÓTICO CON TRANSF AL BARROCO B - INMUEBLE BARROCO CASA DE MENESERALES V - COMPOSICIÓN EN V A - COMPOSICIÓN EN A EDIFICIO EN SERIE E - EJE ÚNICO S - CON ESCALERA 1 - A UNA MANO 2 - A DOS MANOS X - SIN ADSCRIPCIÓN O - OTRAS	EDIFICIO SINGULAR U - UNIDAD DE ESTILO A - CON ALTERACIONES EDIFICIO DE INTERÉS AMBIENTAL T - CLARIDAD DE TIPO F - INTERÉS DE FACHADA I - ALGUN INTERÉS X - NINGUN INTERÉS	M - CARACTER MONUMENTAL H - ALTO VALOR HISTÓRICO Y ARQUITECTÓNICO R - REFORMAS IRREVERSIBLES EN SU INTERIOR S - ELEMENTOS ESTRUCTURALES VALOR ARQUIT E - EL SINGULARES INTERIORES EXCEPCIONALES C - FACHADA CON VALOR DE CONSERVACION F - FACHADA NORMALIZADA D - FACHADA NORMALIZ. DE SEQUILIBRIO ALTURA N - FACHADA NO NORMALIZADA A - ELEMENTOS ARQUITECTONICOS ARIADOS X - EDIFICIO SIN VALOR DE CONS. - NEUTRO P - EDIFICIO SIN VALOR DE CONS. - PERTURBADOR



PLANTA CATASTRAL



FOTOGRAFIA

CALIFICACION

M - MONUMENTO
 1 - PROTEGIDO MONUMENTAL
 2 - PROTEGIDO INTEGRAL
 3 - PROTEGIDO ESTRUCTURAL
 4 - PROTEGIDO AMBIENTAL 4A
 5 - PROTEGIDO AMBIENTAL 4B
 6 - PROTEGIDO AMBIENTAL 4C
 7 - PROTEGIDO AMBIENTAL 4D
 S - SUSTITUIBLE

GRADO DE INTERVENCION

Obras admisibles	Numero máx. de plantas
<input type="text" value="K,C,R,Z"/>	<input type="text" value="PB+3"/>
K - CONSOLIDACION C - CONSERVACION R - RESTAURACION Z - REFORMA T - REESTRUCTURACION DE CUBIERTAS F - REESTRUCTURACION A - ADICION DE PLANTAS N - OBRA NUEVA CON CONS. DE ELEMENTOS W - REEDIFICACION	X - EXISTENTE 1... 7 - NUMERO MAXIMO
Altura de cornisa	
<input type="text" value="12"/>	X - EXISTENTE 1... 25 - METROS DE ALTURA MAXIMO

Observaciones

DILIGENCIA: Para hacer constar que el presente documento es parte integrante del "PROYECTO DE PLAN ESPECIAL DE PROTECCION DEL CONJUNTO HISTORICO ARTISTICO DE SAGUNTO" aprobado provisionalmente por el Pleno de la Corporación municipal en sesión de fecha 9 de junio de 2006, proyecto que consta de 80 Folios, numerados del 1 al 80, 8 planos, numerados del 1 al 8 y resto de la documentación integrada por 1333 fichas numeradas de la 1 a la 1333.

Sagunto, 2 de junio de 2006.

EL SECRETARIO GENERAL.

Fdo. Emilio Olmos Gimeno.

ALZADO


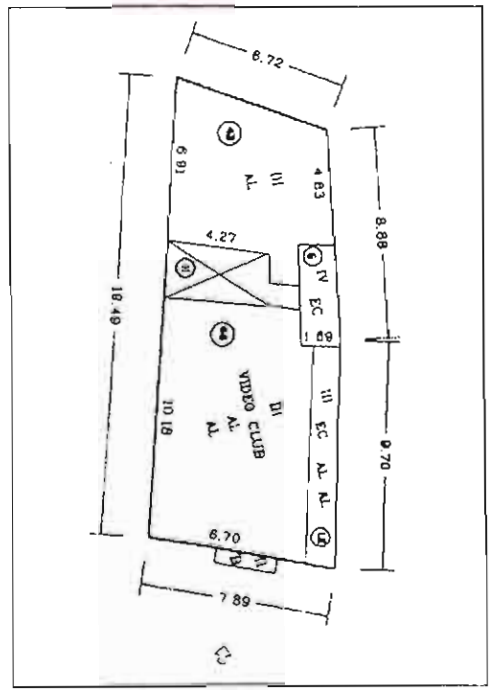


DATOS GENERALES

Calle N. Manzana Parcela

Ocupación Aprovechamiento Régimen de Propiedad A - ALQUILER
P - PROP

Usos Estado de la edificación R - REHABILITADO
S - SUSTITUIDO
B - BUEN ESTADO
D - DESPERFECTOS LEVES
G - DESPERFECTOS GRAVES
X - RUINA
L - SOLAR



PLANTA CATASTRAL

FOTOGRAFIA

VALORACION ARQUITECTONICA

Adscripción tipológica Interés Arquitectónico Valores de conservación

EDIFICIO SINGULAR
G - INMUEBLE GÓTICO
T - GÓTICO CON TRANSF. AL BARROCO
B - INMUEBLE BARROCO
CASA DE VENEZIANAS
V - COMPOSICIÓN EN V
A - COMPOSICIÓN EN A
EDIFICIO EN SERIE
E - EJE ÚNICO
S - CON ESCALERA
1 - A UNA MANO
2 - A DOS MANOS
X - SIN DESCRIPCIÓN
O - OTRAS

EDIFICIO DE INTERÉS AMBIENTAL
T - CLARIDAD DE TIPO
F - INTERÉS DE FACHADA
1 - ALGUN INTERÉS
X - NINGUN INTERÉS

M - CARACTER MONUMENTAL
H - ALTO VALOR HISTÓRICO Y ARQUITECTÓNICO
R - REFORMAS IRREVERSIBLES EN SU INTERIOR
S - ELEMENTOS ESTRUCTURALES VALOR ARQUIT.
E - EL SINGULAR INTERIORES EXCEPCIONALES
C - FACHADA CON VALOR DE CONSERVACIÓN
F - FACHADA NORMALIZADA
D - FACHADA NORMALIZ. DESEQUIBRO ALTIMETRIA
N - FACHADA NO NORMALIZADA
A - ELEMENTOS ARQUITECTÓNICOS AISLADOS
X - EDIFICIO SIN VALOR DE CONS. - NEUTRO
P - EDIFICIO SIN VALOR DE CONS. - PERTURBADOR

CALIFICACION

M - MONUMENTO
1 - PROTEGIDO MONUMENTAL
2 - PROTEGIDO INTEGRAL
3 - PROTEGIDO ESTRUCTURAL
4 - PROTEGIDO AMBIENTAL 4A
5 - PROTEGIDO AMBIENTAL 4B
6 - PROTEGIDO AMBIENTAL 4C
7 - PROTEGIDO AMBIENTAL 4D
S - SUSTITUIBLE

GRADO DE INTERVENCION

Obras admisibles Numero máx. de plantas X - EXISTENTE
1... 7 - NUMERO MAXIMO

Altura de cornisa X - EXISTENTE
1 25 - METROS DE ALTURA MAXIMO

K - CONSOLIDACION
C - CONSERVACION
R - RESTAURACION
Z - REFORMA
1 - REESTRUCTURACION DE CUBIERTAS
F - REESTRUCTURACION
A - ADICION DE PLANTAS
N - OBRA NUEVA CON CONS. DE ELEMENTOS
W - REEDIFICACION

Observaciones

DILIGENCIA: Para hacer constar que el presente documento es parte integrante del "PROYECTO DE PLAN ESPECIAL DE PROTECCIÓN DEL CONJUNTO HISTORICO ARTÍSTICO DE SAGUNTO" aprobado provisionalmente por el Pleno de la Corporación municipal en sesión de fecha 9 de junio de 2000, proyecto que consta de 80 folios, numerados del 1 al 80, 8 planos, numerados del 1 al 8 y resto de la documentación integrada por 133 fichas numeradas de la 1 a la 133.

Sagunto, 2 de junio de 2006.
EL SECRETARIO GENERAL.

Fdo. Emilio Olmos Gimeno.

ALZADO



1308

DATOS GENERALES

Calle N. Manzana Parcela

Ocupación Aprovechamiento Régimen de Propiedad

T - TOTAL
P - PARCIAL P. PISOS
B - PARCIAL P. BAJA
A - ABANDONADO

A - ALQUILER
P - PROP.

Usos Estado de la edificación

P - PÚBLICO
R - RESIDENCIAL
C - COMERCIAL
S - SOLAR

R - REHABILITADO
S - SUSTITUIDO
B - BUEN ESTADO
D - DESPERFECTOS LEVES
G - DESPERFECTOS GRAVES
X - RUINA
L - SOLAR

VALORACION ARQUITECTONICA

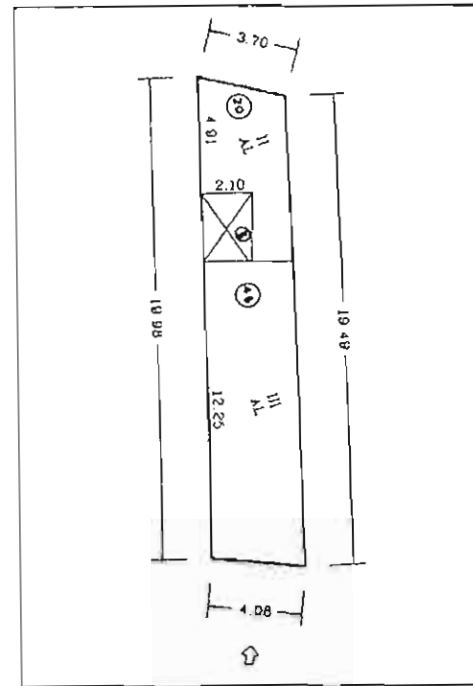
Adscripción tipológica Interés Arquitectónico Valores de conservación

EDIFICIO SINGULAR
G - INMUEBLE GÓTICO
T - I GÓTICO CON TRANSF. AL BARROCO
B - INMUEBLE BARROCO
CASA DE MONESTRALES
V - COMPOSICIÓN EN V
A - COMPOSICIÓN EN A
EDIFICIO EN SERIE
E - EJE ÚNICO
S - CON ESCALERA
1 - A UNA MANO
2 - A DOS MANOS
X - SIN ADSCRIPCIÓN
O - OTRAS

EDIFICIO SINGULAR
U - UNIDAD DE ESTILO
A - CON ALTERACIONES

EDIFICIO DE INTERÉS AMBIENTAL
T - CLARIDAD DE TIPO
F - INTERÉS DE FACHADA
I - ALGUN INTERÉS
X - NINGUN INTERÉS

M - CARÁCTER MONUMENTAL
H - ALTO VALOR HISTÓRICO Y ARQUITECTÓNICO
R - REFORMAS IRREVERSIBLES EN SU INTERIOR
S - ELEMENTOS ESTRUCTURALES VALIOSOS
E - EL SINGULARES INTERIORES EXCEPCIONALES
C - FACHADA CON VALOR DE CONSERVACION
F - FACHADA NORMALIZADA
D - FACHADA NORMALIZ. Desequilibrio altura
N - FACHADA NO NORMALIZADA
A - ELEMENTOS ARQUITECTONICOS AISLADOS
X - EDIFICIO SIN VALOR DE CONS. - NEUTRO
P - EDIFICIO SIN VALOR DE CONS. - PERTURBADOR



PLANTA CATASTRAL



FOTOGRAFIA

CALIFICACION

M - MONUMENTO
1 - PROTEGIDO MONUMENTAL
2 - PROTEGIDO INTEGRAL
3 - PROTEGIDO ESTRUCTURAL
4 - PROTEGIDO AMBIENTAL 4A
5 - PROTEGIDO AMBIENTAL 4B
6 - PROTEGIDO AMBIENTAL 4C
7 - PROTEGIDO AMBIENTAL 4D
S - SUSTITUIBLE

GRADO DE INTERVENCION

Obras admisibles

K - CONSOLIDACION
C - CONSERVACION
R - RESTAURACION
Z - REFORMA
T - REESTRUCTURACION DE CUBIERTAS
F - REESTRUCTURACION
A - ADICION DE PLANTAS
N - OBRA NUEVA CON CONS. DE ELEMENTOS
W - REEDIFICACION

Numero máx. de plantas X - EXISTENTE
1...7 - NÚMERO MÁXIMO

Altura de cornisa X - EXISTENTE
1...25 - METROS DE ALTURA MÁXIMO

Observaciones

DILIGENCIA: Para hacer constar que el presente documento es parte integrante del "PROYECTO DE PLAN ESPECIAL DE PROTECCIÓN DEL CONJUNTO HISTÓRICO ARTÍSTICO DE SAGUNTO" aprobado provisionalmente por el Pleno de la Corporación municipal en sesión de fecha 9 de junio de 2000, proyecto que consta de 80 folios, numerados del 1 al 80, 8 planos, numerados del 1 al 8 y resto de la documentación integrada por 1333 fichas numeradas de la 1 a la 1333.

Sagunto, 2 de junio de 2006.
EL SECRETARIO GENERAL.

Fdo. Emilio Olmos Gimeno.

ALZADO



1309

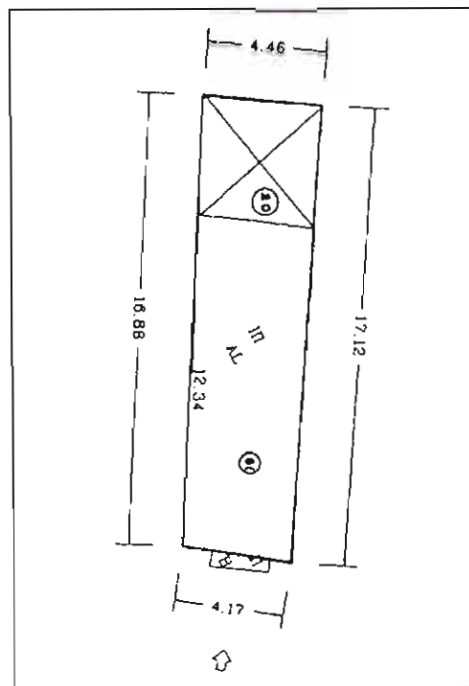
DATOS GENERALES

Calle: CAMI REAL N.: 104 Manzana: 39588 Parcela: 15

Ocupación: A Aprovechamiento: 4 Régimen de Propiedad: P - PROP.
 Usos: P - PUBLICO R - RESIDENCIAL C - COMERCIAL S - SOLAR
 Estado de la edificación: D R - REHABILITADO S - SUSTITUIDO B - BUEN ESTADO D - DESPERFECTOS LEVES G - DESPERFECTOS GRAVES X - RUINA L - SOLAR

VALORACION ARQUITECTONICA

Adscripción tipológica: E Interés Arquitectónico: T, F Valores de conservación: D
 EDIFICIO SINGULAR
 G - INMUEBLE GÓTICO
 T - I. GÓTICO CON TRANSF. AL BARROCO
 B - INMUEBLE BARROCO
 CASA DE MESTRALES
 V - COMPOSICION EN V
 A - COMPOSICION EN A
 EDIFICIO EN SERIE
 E - EJE UNICO
 S - CON ESCALERA
 1 - A UNA MANO
 2 - A DOS MANOS
 X - SIN ADSCRIPCION
 O - OTRAS
 EDIFICIO SINGULAR
 U - UNIDAD DE ESTILO
 A - CON ALTERACIONES
 EDIFICIO DE INTERES AMBIENTAL
 T - CLARIDAD DE TIPO
 F - INTERES DE FACHADA
 I - ALGUN INTERES
 X - NINGUN INTERES
 M - CARACTER MONUMENTAL
 H - ALTO VALOR HISTORICO Y ARQUITECTONICO
 R - REFORMAS IRREVERSIBLES EN SU INTERIOR
 S - ELEMENTOS ESTRUCTURALES VALOR ARQUIT.
 E - EL SINGULARES INTERIORES EXCEPCIONALES
 C - FACHADA CON VALOR DE CONSERVACION
 F - FACHADA NORMALIZADA
 D - FACHADA NORMALIZ. Desequilibrio altura
 N - FACHADA NO NORMALIZADA
 A - ELEMENTOS ARQUITECTONICOS AISLADOS
 X - EDIFICIO SIN VALOR DE CONS. - NEUTRO
 P - EDIFICIO SIN VALOR DE CONS. - PERTURBADOR



PLANTA CATASTRAL



FOTOGRAFIA

CALIFICACION

5
 M - MONUMENTO
 1 - PROTEGIDO MONUMENTAL
 2 - PROTEGIDO INTEGRAL
 3 - PROTEGIDO ESTRUCTURAL
 4 - PROTEGIDO AMBIENTAL 4A
 5 - PROTEGIDO AMBIENTAL 4B
 6 - PROTEGIDO AMBIENTAL 4C
 7 - PROTEGIDO AMBIENTAL 4D
 S - SUSTITUIBLE

GRADO DE INTERVENCION

Obras admisibles: K, C, R, Z, T, F, A Numero máx. de plantas: PB+3 X - EXISTENTE 1... 7 - NUMERO MAXIMO
 Altura de cornisa: 12 X - EXISTENTE 1... 25 - METROS DE ALTURA MAXIMO
 K - CONSOLIDACION
 C - CONSERVACION
 R - RESTAURACION
 Z - REFORMA
 T - REESTRUCTURACION DE CUBIERTAS
 F - REESTRUCTURACION
 A - ADICION DE PLANTAS
 N - OBRA NUEVA CON CONS. DE ELEMENTOS
 W - REEDIFICACION

Observaciones

[Empty box for observations]

DILIGENCIA: Para hacer constar que el presente documento es parte integrante del "PROYECTO DE PLAN ESPECIAL DE PROTECCIÓN DEL CONJUNTO HISTORICO ARTISTICO DE SAGUNTO" aprobado provisionalmente por el Pleno de la Corporación municipal en sesión de fecha 9 de junio de 2000, proyecto que consta de 80 folios, numerados del 1 al 80, 8 folios, numerados del 1 al 8 y resto de la documentación integrada por 1333 fichas numeradas de la 1 a la 1333.

Sagunto, 2 de junio de 2006.
 EL SECRETARIO GENERAL.

Fdo. Emilio Olmos Gimeno.

ALZADO

1310

DATOS GENERALES

Calle: CAMI REAL N.: 106 Manzana: 39588 Parcela: 16

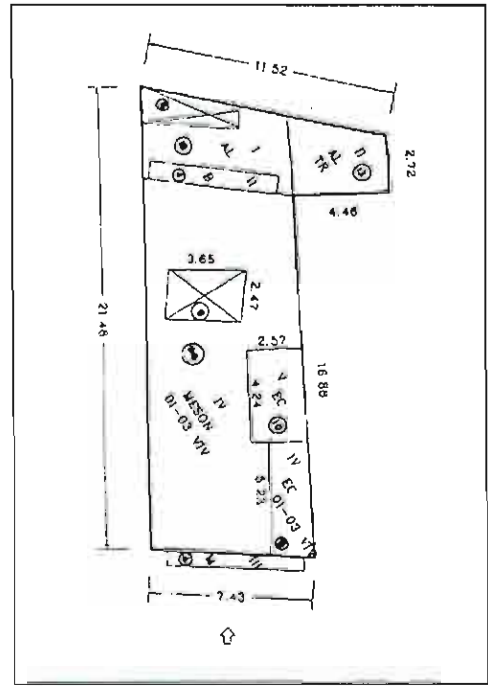
Ocupación: T - TOTAL
 P - PARCIAL P. PISOS
 B - PARCIAL P BAJA
 A - ABANDONADO

Aprovechamiento: 4


Régimen de Propiedad: A - ALQUILER
 P - PROP

Usos: P - PUBLICO
 R - RESIDENCIAL
 C - COMERCIAL
 S - SOLAR

Estado de la edificación: B
 R - REHABILITADO
 S - SUSTITUIDO
 B - BUEN ESTADO
 D - DESPERFECTOS LEVES
 G - DESPERFECTOS GRAVES
 X - RUINA
 L - SOLAR



PLANTA CATASTRAL



FOTOGRAFIA

VALORACION ARQUITECTONICA

Adscripción tipológica: O
 EDIFICIO SINGULAR
 G - INMUEBLE GÓTICO
 T - I GÓTICO CON TRANSF. AL BARROCO
 B - INMUEBLE BARROCO
 CASA DE MENESETRALES
 V - COMPOSICION EN V
 A - COMPOSICION EN A
 EDIFICIO EN SERIE
 E - EJE ÚNICO
 S - CON ESCALERA
 1 - A UNA MANO
 2 - A DOS MANOS
 X - SIN ADSCRIPCION
 O - OTRAS

Interés Arquitectónico: T, F
 EDIFICIO SINGULAR
 U - UNIDAD DE ESTILO
 A - CON ALTERACIONES
 EDIFICIO DE INTERES AMBIENTAL
 T - CLARIDAD DE TIPO
 F - INTERES DE FACHADA
 I - ALGUN INTERES
 X - NINGUN INTERES

Valores de conservación: F
 M - CARACTER MONUMENTAL
 H - ALTO VALOR HISTORICO Y ARQUITECTONICO
 R - REFORMAS IRREVERSIBLES EN SU INTERIOR
 S - ELEMENTOS ESTRUCTURALES VALOR ARQUIT.
 F - EL SINGULARES INTERIORES Y DECORACIONALES
 C - FACHADA CON VALOR DE CONSERVACION
 D - FACHADA NORMALIZADA
 N - FACHADA NO NORMALIZADA
 A - ELEMENTOS ARQUITECTONICOS AISLADOS
 X - EDIFICIO SIN VALOR DE CONS. - NEUTRO
 P - EDIFICIO SIN VALOR DE CONS. - PERTURBADOR

CALIFICACION

GRADO DE INTERVENCION

Calificación: 4

Grado de Intervención: K, C, R, Z

Obras admisibles: K - CONSOLIDACION
 C - CONSERVACION
 R - RESTAURACION
 Z - REFORMA
 T - REESTRUCTURACION DE CUBIERTAS
 F - REESTRUCTURACION
 A - ADICION DE PLANTAS
 N - OBRA NUEVA CON CONS. DE ELEMENTOS
 W - REEDIFICACION

Numero máx. de plantas: PB+3
 X - EXISTENTE
 7 - NUMERO MAXIMO

Altura de cornisa: 12
 X - EXISTENTE
 1 - 25 METROS DE ALTURA MAXIMO

Observaciones

Observaciones:

DILIGENCIA: Para hacer constar que el presente documento es parte integrante del "PROYECTO DE PLAN ESPECIAL DE PROTECCIÓN DEL CONJUNTO HISTORICO ARTÍSTICO DE SAGUNTO" aprobado provisionalmente por el Pleno de la Corporación municipal en sesión de fecha 9 de junio de 2006, proyecto que consta de 80 Fojos, numerados del 1 al 80, 8 planos, numerados del 1 al 8 y resto de la documentación integrada por 1333 fichas numeradas de la 1 a la 1333.

Sagunto, 2 de junio de 2006.
 EL SECRETARIO GENERAL,

Fdo. Emilio Olmos Gimeno.

ALZADO



DATOS GENERALES

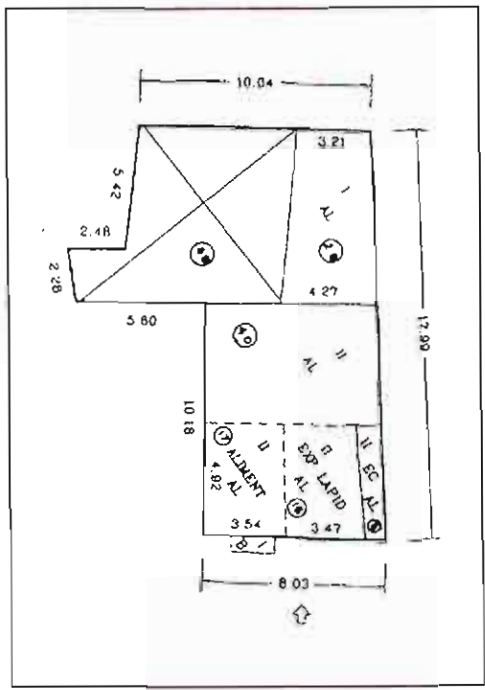
Calle N. Manzana Parcela

Ocupación Aprovechamiento Régimen de Propiedad A - ALQUILER
P - PROP


Usos Estado de la edificación R - REHABILITADO
S - SUSTITUIDO
B - BUEN ESTADO
D - DESPERFECTOS LEVES
G - DESPERFECTOS GRAVES
X - RUINA
L - SOLAR

VALORACION ARQUITECTONICA

Adscripción tipológica	Interés Arquitectónico	Valores de conservación
<input type="text" value="X"/>	<input type="text" value="X"/>	<input type="text" value="X"/>
<p>EDIFICIO SINGULAR G - INMUEBLE GÓTICO T - I GÓTICO CON TRANSF AL BARROCO B - INMUEBLE BARROCO CASA DE MENESTRALLES V - COMPOSICION EN V A - COMPOSICION EN A EDIFICIO EN SERIE E - EN SERIE S - CON ESCALERA 1 - A UNA MANO 2 - A DOS MANOS X - SIN DESCRIPCION O - OTRAS</p>	<p>EDIFICIO SINGULAR U - UNIDAD DE ESTILO A - CON ALTERACIONES EDIFICIO DE INTERES AMBIENTAL T - CLARIDAD DE TIPO F - INTERES DE FACHADA I - ALGUN INTERES X - NINGUN INTERES</p>	<p>M - CARACTER MONUMENTAL H - ALTO VALOR HISTORICO Y ARQUITECTONICO R - REFORMAS IRREVERSIBLES EN SU INTERIOR S - ELEMENTOS ESTRUCTURALES VALOR ARQUITECTONICO E - EL SINGULAR EN INTERIORES EXCEPCIONALES C - FACHADA CON VALOR DE CONSERVACION F - FACHADA NORMALIZADA D - FACHADA NORMALIZADA DE SEQUILIBRIO ALTURA N - FACHADA NO NORMALIZADA A - ELEMENTOS ARQUITECTONICOS AISLADOS X - EDIFICIO SIN VALOR DE CONS - NEUTRO F - EDIFICIO SIN VALOR DE CONS - PERTURBADOR</p>



PLANTA CATASTRAL



FOTOGRAFIA

CALIFICACION

M - MONUMENTO
1 - PROTEGIDO MONUMENTAL
2 - PROTEGIDO INTEGRAL
3 - PROTEGIDO ESTRUCTURAL
4 - PROTEGIDO AMBIENTAL 4A
5 - PROTEGIDO AMBIENTAL 4B
6 - PROTEGIDO AMBIENTAL 4C
7 - PROTEGIDO AMBIENTAL 4D
S - SUSTITUIBLE

GRADO DE INTERVENCION

Obras admisibles Numero máx. de plantas X - EXISTENTE
1 - 7 - NUMERO MAXIMO

Altura de cornisa X - EXISTENTE
1. 25 - METROS DE ALTURA MAXIMO

K - CONSOLIDACION
C - CONSERVACION
R - RESTAURACION
Z - REFORMA
T - REESTRUCTURACION DE CUBIERTAS
F - REESTRUCTURACION
A - ADICION DE PLANTAS
N - OBRA NUEVA CON CONS. DE ELEMENTOS
W - REEDIFICACION

Observaciones

DELEGACION: Para hacer constar que el presente documento es parte integrante del "PROYECTO DE PLAN ESPECIAL DE PROTECCIÓN DEL CONJUNTO HISTÓRICO ARTÍSTICO DE SAGUNTO" aprobado provisionalmente por el Pleno de la Corporación Municipal en sesión de fecha 9 de junio de 2000, proyecto que consta de 80 folios, numerados del 1 al 80, 8 folios, numerados del 1 al 8 y resto de la documentación integrada por 1333 fichas numeradas de la 1 a la 1333.

Sagunto, 2 de junio de 2006.
EL SECRETARIO GENERAL

Fdo. Emilio Olmos Gimeno.

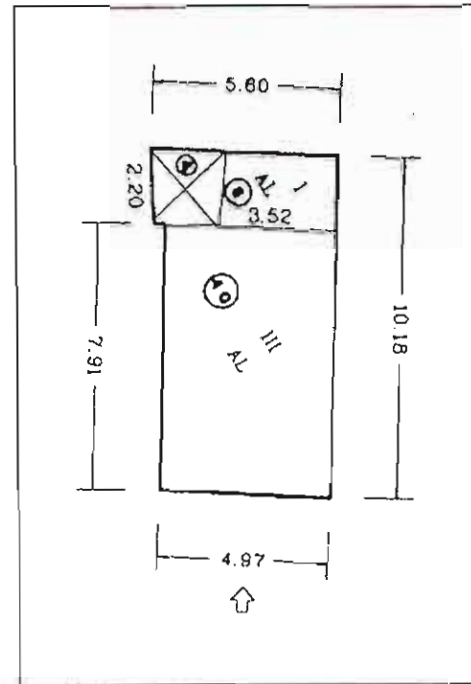
ALZADO



13/06

DATOS GENERALES

Calle	N.	Manzana	Parcela
CAMI REAL	110	39588	18
Ocupación	Aprovechamiento	Régimen de Propiedad	
T	4	P	A - ALQUILER P - PROP
Usos	Estado de la edificación		
R	B	R - REHABILITADO S - SUSTITUIDO B - BUEN ESTADO D - DESPERFECTOS LEVES Q - DESPERFECTOS GRAVES X - RUINA L - SOLAR	



PLANTA CATASTRAL

FOTOGRAFIA

VALORACION ARQUITECTONICA

Adscripción tipológica	Interés Arquitectónico	Valores de conservación
1	T, F	D
<p>EDIFICIO SINGULAR</p> <p>G - INMUEBLE GÓTICO</p> <p>T - GÓTICO CON TRANSF AL BARROCO</p> <p>B - INMUEBLE BARROCO</p> <p>CASA DE MENERALES</p> <p>V - COMPOSICION EN V</p> <p>A - COMPOSICION EN A</p> <p>EDIFICIO EN SERIE</p> <p>E - EJE UNICO</p> <p>S - CON ESCALERA</p> <p>1 - A UNA MANO</p> <p>2 - A DOS MANOS</p> <p>X - SIN ADSCRIPCION</p> <p>O - OTRAS</p>	<p>EDIFICIO SINGULAR</p> <p>U - UNIDAD DE ESTILO</p> <p>A - CON ALTERACIONES</p> <p>EDIFICIO DE INTERES AMBIENTAL</p> <p>T - CLARIDAD DE TIPO</p> <p>F - INTERES DE FACHADA</p> <p>I - ALGUN INTERES</p> <p>X - NINGUN INTERES</p>	<p>M - CARACTER MONUMENTAL</p> <p>H - ALTO VALOR HISTORICO Y ARQUITECTONICO</p> <p>R - REFORMAS IRREVERSIBLES EN SU INTERIOR</p> <p>S - ELEMENTOS ESTRUCTURALES VALOR ARQUIT.</p> <p>E - EL SINGULARES INTERIORES EXCEPCIONALES</p> <p>C - FACHADA CON VALOR DE CONSERVACION</p> <p>F - FACHADA NORMALIZADA</p> <p>D - FACHADA NORMALIZ. DESEQUILIBRIO ALTURA</p> <p>N - FACHADA NO NORMALIZADA</p> <p>A - ELEMENTOS ARQUITECTONICOS AISLADOS</p> <p>X - EDIFICIO SIN VALOR DE CONS. - NEUTRO</p> <p>P - EDIFICIO SIN VALOR DE CONS. - PERTURBADOR</p>

CALIFICACION

5

M - MONUMENTO

1 - PROTEGIDO MONUMENTAL

2 - PROTEGIDO INTEGRAL

3 - PROTEGIDO ESTRUCTURAL

4 - PROTEGIDO AMBIENTAL 4A

5 - PROTEGIDO AMBIENTAL 4B

6 - PROTEGIDO AMBIENTAL 4C

7 - PROTEGIDO AMBIENTAL 4D

S - SUSTITUIBLE

GRADO DE INTERVENCIÓN

Obras admisibles

K, C, R, Z, T, F, A

Numero máx. de plantas

PB+3 X - EXISTENTE
1 7 - NUMERO MAXIMO

Altura de cornisa

12 X - EXISTENTE
1. 25 - METROS DE ALTURA MAXIMO

K - CONSOLIDACION

C - CONSERVACION

R - RESTAURACION

Z - REFORMA

T - REESTRUCTURACION DE CUBIERTAS

F - REESTRUCTURACION

A - ADICION DE PLANTAS

N - OBRA NUEVA CON CONS. DE ELEMENTOS

W - REEDIFICACION

Observaciones

La reconstrucción de fachada supone la regularización de huecos en planta baja.

DILIGENCIA: Para hacer constar que el presente documento es parte integrante del "PROYECTO DE PLAN ESPECIAL DE PROTECCIÓN DEL CONJUNTO HISTORICO ARTÍSTICO DE SAGUNTO" aprobado provisionalmente por el Pleno de la Corporación municipal en sesión de fecha 9 de junio de 2000, proyecto que consta de 80 Folios, numerados del 1 al 80, 8 planos, numerados del 1 al 8 y resto de la documentación integrada por 1333 fichas numeradas de la 1 a la 1333.

Sagunto, 2 de junio de 2006.
EL SECRETARIO GENERAL.

Fdo. Emilio Olmos Gimeno.

ALZADO

1/200



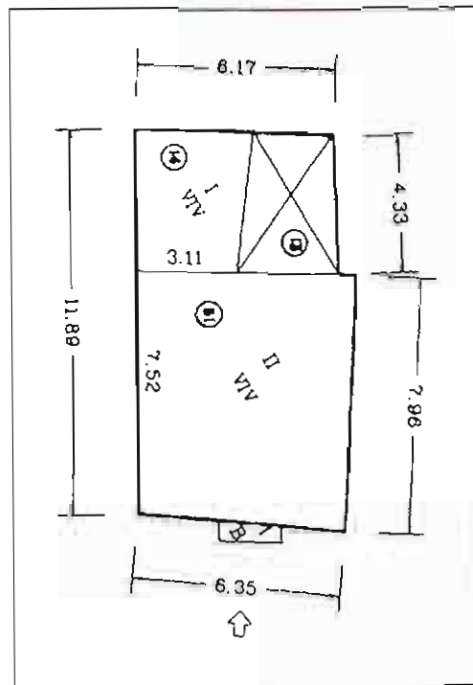
1313

DATOS GENERALES

Calle: N. Manzana Parcela

Ocupación: Aprovechamiento: Régimen de Propiedad: A - ALQUILER P - PROF.

Usos: Estado de la edificación: R - RÉHABILITADO S - SUSTITUIDO B - BUEN ESTADO D - DESPERFECTOS LEVES G - DESPERFECTOS GRAVES X - RUINA L - SOLAR



PLANTA CATASTRAL

FOTOGRAFIA

VALORACION ARQUITECTONICA

Adscripción tipológica: Interés Arquitectónico: Valores de conservación:

EDIFICIO SINGULAR
 G - INMUEBLE GÓTICO
 T - I GÓTICO CON TRANSF AL BARROCO
 B - INMUEBLE BARROCO
 CASA DE MENESTRALES
 V - COMPOSICION EN V
 A - COMPOSICION EN A
EDIFICIO EN SERIE
 E - EJE ÚNICO
 S - CON ESCALERA
 1 - A UNA MANO
 2 - A DOS MANOS
 X - SIN ADSCRIPCION
 O - OTRAS

EDIFICIO SINGULAR
 U - UNIDAD DE ESTILO
 A - CON ALTERACIONES

EDIFICIO DE INTERÉS AMBIENTAL
 T - CLARIDAD DE TIPO
 F - INTERÉS DE FACHADA
 I - ALGUN INTERÉS
 X - NINGUN INTERÉS

M - CARACTER MONUMENTAL
 H - ALTO VALOR HISTORICO Y ARQUITECTONICO
 R - REFORMAS IRREVERSIBLES EN SU INTERIOR
 S - ELEMENTOS ESTRUCTURALES VALOR ARQUIT
 E - EL SINGULARES INTERIORES EXCEPCIONALES
 C - FACHADA CON VALOR DE CONSERVACION
 F - FACHADA NORMALIZADA
 D - FACHADA NORMALIZ. DE SEQUILIBRIO ALTURA
 N - FACHADA NO NORMALIZADA
 A - ELEMENTOS ARQUITECTONICOS AISLADOS
 X - EDIFICIO SIN VALOR DE CONS. - NEUTRO
 P - EDIFICIO SIN VALOR DE CONS. - PERTURBADOR

CALIFICACION

M - MONUMENTO
 1 - PROTEGIDO MONUMENTAL
 2 - PROTEGIDO INTEGRAL
 3 - PROTEGIDO ESTRUCTURAL
 4 - PROTEGIDO AMBIENTAL 4A
 5 - PROTEGIDO AMBIENTAL 4B
 6 - PROTEGIDO AMBIENTAL 4C
 7 - PROTEGIDO AMBIENTAL 4D
 S - SUSTITUIBLE

GRADO DE INTERVENCION

Obras admisibles: Numero máx. de plantas: X - EXISTENTE 1 - 7 - NUMERO MAXIMO

Altura de cornisa: X - EXISTENTE 1...25 - METROS DE ALTURA MAXIMO

K - CONSOLIDACION
 C - CONSERVACION
 R - RESTAURACION
 Z - REFORMA
 T - REESTRUCTURACION DE CUBIERTAS
 F - REESTRUCTURACION
 A - ADICION DE PLANTAS
 N - OBRA NUEVA CON CONS. DE ELEMENTOS
 W - REEDIFICACION

Observaciones

DILIGENCIA: Para hacer constar que el presente documento es parte integrante del "PROYECTO DE PLAN ESPECIAL DE PROTECCIÓN DEL CONJUNTO HISTORICO ARTÍSTICO DE SAGUNTO" aprobado provisionalmente por el Pleno de la Corporación municipal en sesión de fecha 9 de junio de 2000, proyecto que consta de 80 Fojos, numerados del 1 al 80, 8 planos, numerados del 1 al 8 y resto de la documentación integrada por 1333 fichas numeradas de la 1 a la 1333.

Sagunto, 2 de junio de 2006.
 EL SECRETARIO GENERAL.

Fdo. Emilio Olmos Gimeno.


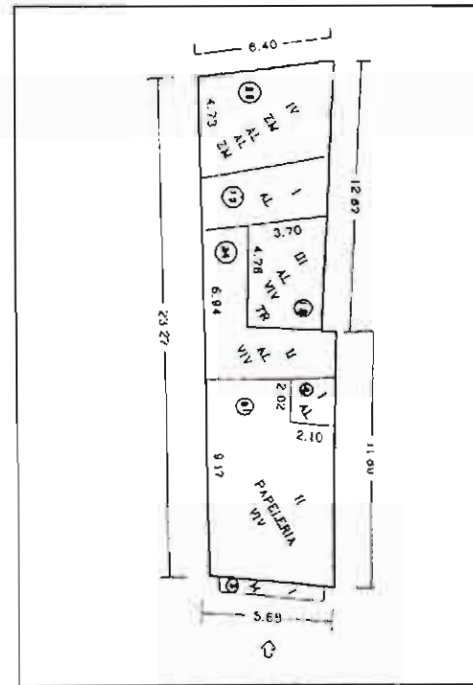
ALZADO



1314

DATOS GENERALES

Calle	N.	Manzana	Parcela
CAMI REAL	114	39588	20
Ocupación	Aprovechamiento	Régimen de Propiedad	
<input type="checkbox"/> T	<input type="checkbox"/> 4	<input type="checkbox"/> P	A - ALQUILER P - PROP.
T - TOTAL P - PARCIAL P. PISOS B - PARCIAL P. BAJA A - ABANDONADO		Estado de la edificación	
Usos		<input type="checkbox"/> B	R - REHABILITADO S - SUSTITUIDO B - BUEN ESTADO D - DESPERFECTOS LEVES G - DESPERFECTOS GRAVES X - RUINA L - SOLAR
P - PUBLICO R - RESIDENCIAL C - COMERCIAL S - SOLAR			



PLANTA CATASTRAL

FOTOGRAFIA

VALORACION ARQUITECTONICA

Adscripción tipológica	Interés Arquitectónico	Valores de conservación
<input checked="" type="checkbox"/> X	<input checked="" type="checkbox"/> X	<input checked="" type="checkbox"/> X
EDIFICIO SINGULAR G - INMUEBLE GOTICO T - I GOTICO CON TRANSF. AL BARROCO B - INMUEBLE BARROCO CASA DE MESTRALES V - COMPOSICION EN V A - COMPOSICION EN A EDIFICIO EN SERIE E - EJE UNICO S - CON ESCALERA 1 - A UNA MANO 2 - A DOS MANOS X - SIN ADSCRIPCION O - OTRAS	EDIFICIO SINGULAR U - UNIDAD DE ESTILO A - CON ALTERACIONES EDIFICIO DE INTERÉS AMBIENTAL T - CLARIDAD DE TIPO F - INTERES DE FACHADA I - ALGUN INTERES X - NINGUN INTERES	M - CARACTER MONUMENTAL H - ALTO VALOR HISTORICO Y ARQUITECTONICO R - REFORMAS IRREVERSIBLES EN SU INTERIOR S - ELEMENTOS ESTRUCTURALES VALOR ARQUITECTONICO E - EL SINGULARES INTERIORES EXCEPCIONALES C - FACHADA CON VALOR DE CONSERVACION F - FACHADA NORMALIZADA D - FACHADA NORMALIZ. DESEQUILIBRIO ALTURA N - FACHADA NO NORMALIZADA A - ELEMENTOS ARQUITECTONICOS AISLADOS X - EDIFICIO SIN VAL. OR DE CONS. - NEUTRO P - EDIFICIO SIN VALOR DE CONS. - FERTURBADOR

CALIFICACION S

GRADO DE INTERVENCION

Obras admisibles W

Numero máx. de plantas PB+3

Altura de cornisa 12

Observaciones

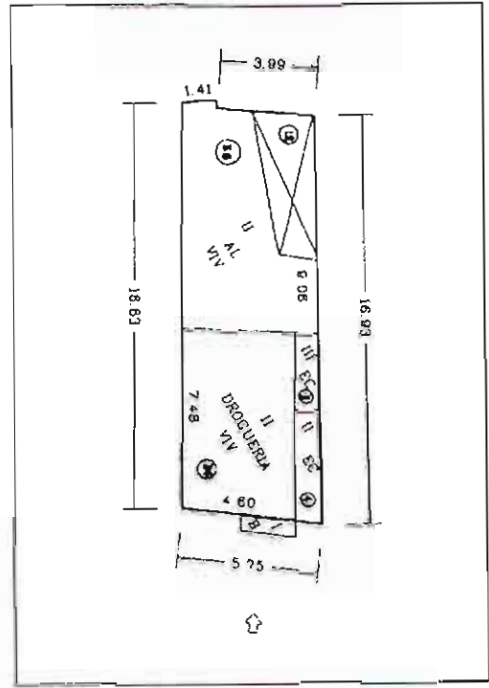
ALZADO



1315

DATOS GENERALES

Calle	N.	Manzana	Parcela
CAMI REAL	116	39588	21
Ocupación	Aprovechamiento	Régimen de Propiedad	
<input type="checkbox"/> T	<input type="checkbox"/> 4	<input type="checkbox"/> P	A - ALQUILER P - PROP
Usos	Estado de la edificación		
<input type="checkbox"/> R, C	<input type="checkbox"/> D	R - REHABILITADO S - SUSTITUIDO B - BUEN ESTADO D - DESPERFECTOS LEVES G - DESPERFECTOS GRAVES X - RUINA L - SOLAR	



PLANTA CATASTRAL

FOTOGRAFIA

VALORACION ARQUITECTONICA

Adscripción tipológica	Interés Arquitectónico	Valores de conservación
<input checked="" type="checkbox"/> X	<input checked="" type="checkbox"/> X	<input checked="" type="checkbox"/> X
<p>EDIFICIO SINGULAR</p> <p>Q - INMUEBLE GÓTICO</p> <p>T - GÓTICO CON TRANSF AL BARROCO</p> <p>B - INMUEBLE BARROCO</p> <p>CASA DE MENESTRALES</p> <p>V - COMPOSICION EN V</p> <p>A - COMPOSICION EN A</p> <p>EDIFICIO EN SERIE</p> <p>E - EJE UNICO</p> <p>S - CON ESCALERA</p> <p>1 - A UNA MANO</p> <p>2 - A DOS MANOS</p> <p>X - SIN ADSCRIPCION</p> <p>O - OTRAS</p>	<p>EDIFICIO SINGULAR</p> <p>U - UNIDAD DE ESTILO</p> <p>A - CON ALTERACIONES</p> <p>EDIFICIO DE INTERÉS AMBIENTAL</p> <p>T - CLARIDAD DE TIPO</p> <p>F - INTERÉS DE FACHADA</p> <p>I - ALGUN INTERÉS</p> <p>X - NINGUN INTERÉS</p>	<p>M - CARACTER MONUMENTAL</p> <p>H - ALTO VALOR HISTÓRICO Y ARQUITECTÓNICO</p> <p>R - REFORMAS IRREVERSIBLES EN SU INTERIOR</p> <p>S - ELEMENTOS ESTRUCTURALES VALOR ARQUIT</p> <p>E - EL SINGULARES INTERIORES EXCEPCIONALES</p> <p>C - FACHADA CON VALOR DE CONSERVACION</p> <p>F - FACHADA NORMALIZADA</p> <p>D - FACHADA NORMALIZ. DESEQUILIBRIO ALTURA</p> <p>N - FACHADA NO NORMALIZADA</p> <p>A - ELEMENTOS ARQUITECTONICOS AISLADOS</p> <p>X - EDIFICIO SIN VALOR DE CONS. NEUTRO</p> <p>P - EDIFICIO SIN VALOR DE CONS. PERTURBADOR</p>

CALIFICACION

S

M - MONUMENTO

1 - PROTEGIDO MONUMENTAL

2 - PROTEGIDO INTEGRAL

3 - PROTEGIDO ESTRUCTURAL

4 - PROTEGIDO AMBIENTAL 4A

5 - PROTEGIDO AMBIENTAL 4B

6 - PROTEGIDO AMBIENTAL 4C

7 - PROTEGIDO AMBIENTAL 4D

S - SUSTITUIBLE

GRADO DE INTERVENCION

Obras admisibles

W

K - CONSOLIDACION

C - CONSERVACION

R - RESTAURACION

Z - REFORMA

T - REESTRUCTURACION DE CUBIERTAS

F - REESTRUCTURACION

A - ADICION DE PLANTAS

N - OBRA NUEVA CON CONS. DE ELEMENTOS

W - REEDIFICACION

Numero máx. de plantas

PB+3

X - EXISTENTE

1 - 7 - NUMERO MAXIMO

Altura de cornisa

12

X - EXISTENTE

1. 25 -METROS DE ALTURA MAXIMO

Observaciones

[Empty box for observations]

DILIGENCIA: Para hacer constar que el presente documento es parte integrante del "PROYECTO DE PLAN ESPECIAL DE PROTECCIÓN DEL CONJUNTO HISTÓRICO ARTÍSTICO DE SAGUNTO" aprobado provisionalmente por el Pleno de la Corporación municipal en sesión de fecha 9 de junio de 2006, proyecto que consta de 80 Fojos, numerados del 1 al 80, 8 planos, numerados del 1 al 8 y resto de la documentación integrada por 1333 fichas numeradas de la 1 a la 1333.

Sagunto, 2 de junio de 2006.

EL SECRETARIO GENERAL.

Fdo. Emilio Olmos Gimeno.

ALZADO



1316

DATOS GENERALES

Calle: N. Manzana Parcela

Ocupación: Aprovechamiento: Régimen de Propiedad: A - ALOQUILER P - PROP.

Usos: Estado de la edificación: R - REHABILITADO S - SUSTITUIDO B - BUEN ESTADO D - DESPERFECTOS LEVES G - DESPERFECTOS GRAVES X - RUINA L - SOLAR

VALORACION ARQUITECTONICA

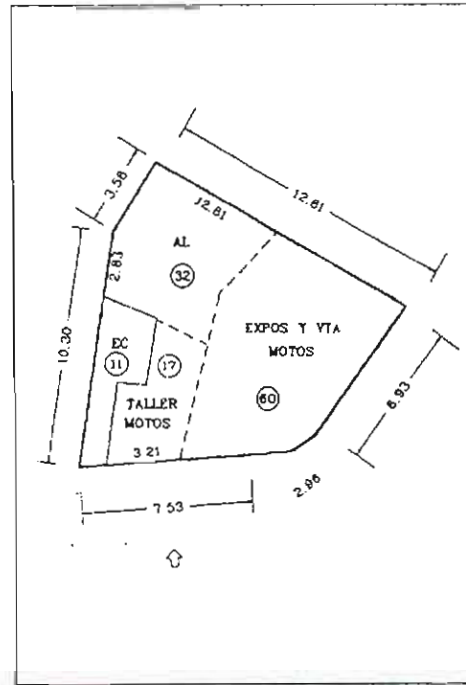
Adscripción tipológica: Interés Arquitectónico: Valores de conservación:

EDIFICIO SINGULAR
 G - INMUEBLE GÓTICO
 T - I GÓTICO CON TRANSF. AL BARROCO
 B - INMUEBLE BARROCO
 CASA DE MINISTRALES
 V - COMPOSICION EN V
 A - COMPOSICION EN A
EDIFICIO EN SERIE
 E - EJE UNICO
 S - CON ESCALERA
 1 - A UNA MANO
 2 - A DOS MANOS
 X - SIN ADSCRIPCION
 O - OTRAS

EDIFICIO SINGULAR
 U - UNIDAD DE ESTILO
 A - CON ALTERACIONES

EDIFICIO DE INTERES AMBIENTAL
 T - CLARIDAD DE TIPO
 F - INTERES DE FACHADA
 I - ALGUN INTERES
 X - NINGUN INTERES

M - CARACTER MONUMENTAL
 H - ALTO VALOR HISTORICO Y ARQUITECTONICO
 R - REFORMAS IRREVERSIBLES EN SU INTERIOR
 S - ELEMENTOS ESTRUCTURALES VALOR ARQUITECTONICO
 E - EL SINGULARES INTERIORES EXCEPCIONALES
 C - FACHADA CON VALOR DE CONSERVACION
 F - FACHADA NORMALIZADA
 D - FACHADA NORMALIZ. DESEQUILIBRIO ALTURA
 N - FACHADA NO NORMALIZADA
 A - ELEMENTOS ARQUITECTONICOS AISLADOS
 X - EDIFICIO SIN VALOR DE CONS. NEUTRO
 P - EDIFICIO SIN VALOR DE CONS. PERTURBADOR



PLANTA CATASTRAL



FOTOGRAFIA

CALIFICACION

M - MONUMENTO
 1 - PROTEGIDO MONUMENTAL
 2 - PROTEGIDO INTEGRAL
 3 - PROTEGIDO ESTRUCTURAL
 4 - PROTEGIDO AMBIENTAL 4A
 5 - PROTEGIDO AMBIENTAL 4B
 6 - PROTEGIDO AMBIENTAL 4C
 7 - PROTEGIDO AMBIENTAL 4D
 S - SUSTITUIBLE

GRADO DE INTERVENCION

Obras admisibles: Numero máx. de plantas: X - EXISTENTE 1 - 7 - NUMERO MAXIMO

Altura de cornisa: X - EXISTENTE 1 - 25 - METROS DE ALTURA MAXIMO

K - CONSOLIDACION
 C - CONSERVACION
 R - RESTAURACION
 Z - REFORMA
 T - REESTRUCTURACION DE CUBIERTAS
 F - REESTRUCTURACION
 A - ADICION DE PLANTAS
 N - OBRA NUEVA CON CONS. ELEMENTOS
 W - REEDIFICACION

Observaciones

DILIGENCIA: Para hacer constar que el presente documento es parte integrante del "PROYECTO DE PLAN ESPECIAL DE PROTECCIÓN DEL CONJUNTO HISTORICO ARTÍSTICO DE SAGUNT" aprobado provisionalmente por el Pleno de la Corporación municipal en sesión de fecha 9 de junio de 2000, proyecto que consta de 80 folios, numerados del 1 al 80, 8 planos, numerados del 1 al 8 y resto de la documentación integrada por 1333 fichas numeradas de la 1 a la 1333.

Sagunto, 2 de junio de 2006.
EL SECRETARIO GENERAL.

Fdo. Emilio Olmos Gimeno.

ALZADO



1317

DATOS GENERALES

Calle N. Manzana Parcela

Ocupación Aprovechamiento Régimen de Propiedad

Usos Estado de la edificación

VALORACION ARQUITECTONICA

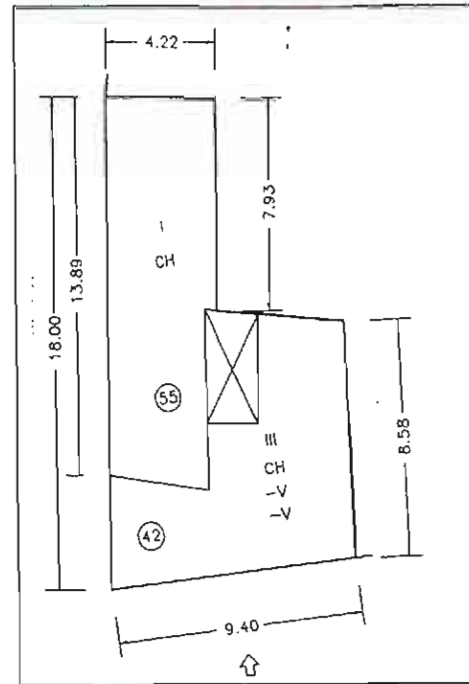
Adscripción tipológica Interés Arquitectónico Valores de conservación

EDIFICIO SINGULAR
 G - INMUEBLE GÓTICO
 T - I GÓTICO CON TRANSF. AL BARROCO
 B - INMUEBLE BARROCO
 CASA DE MESTRALES
 V - COMPOSICIÓN EN V
 A - COMPOSICIÓN EN A
 EDIFICIO EN SERIE
 E - EJE ÚNICO
 S - CON ESCALERA
 1 - A UNA MANO
 2 - A DOS MANOS
 X - SIN ADSCRIPCIÓN
 O - OTRAS


EDIFICIO SINGULAR
 U - UNIDAD DE ESTILO
 A - CON ALTERACIONES

EDIFICIO DE INTERÉS AMBIENTAL
 T - CLARIDAD DE TIPO
 F - INTERÉS DE FACHADA
 I - ALGUN INTERÉS
 X - NINGUN INTERÉS

M - CARACTER MONUMENTAL
 H - ALTO VALOR HISTÓRICO Y ARQUITECTÓNICO
 R - REFORMAS IRREVERSIBLES EN SU INTERIOR
 S - ELEMENTOS ESTRUCTURALES VALOR ARQUIT.
 E - EL SINGULARES INTERIORES EXCEPCIONALES
 C - FACHADA CON VALOR DE CONSERVACIÓN
 F - FACHADA NORMALIZADA
 D - FACHADA NORMALIZ. Desequilibrio altura
 N - FACHADA NO NORMALIZADA
 A - ELEMENTOS ARQUITECTÓNICOS AISLADOS
 X - EDIFICIO SIN VALOR DE CONS. NEUTRO
 P - EDIFICIO SIN VALOR DE CONS. PERTURBADOR



PLANTA CATASTRAL



FOTOGRAFIA

CALIFICACION

M - MONUMENTO
 1 - PROTEGIDO MONUMENTAL
 2 - PROTEGIDO INTEGRAL
 3 - PROTEGIDO ESTRUCTURAL
 4 - PROTEGIDO AMBIENTAL 4A
 5 - PROTEGIDO AMBIENTAL 4B
 6 - PROTEGIDO AMBIENTAL 4C
 7 - PROTEGIDO AMBIENTAL 4D
 S - SUSTITUIBLE

GRADO DE INTERVENCION

Obras admisibles Numero máx. de plantas X - EXISTENTE
 1. 7 - NUMERO MAXIMO

Altura de cornisa X - EXISTENTE
 1. 25 - METROS DE ALTURA MAXIMO

K - CONSOLIDACION
 C - CONSERVACION
 R - RESTAURACION
 Z - REFORMA
 T - REESTRUCTURACION DE CUBIERTAS
 F - REESTRUCTURACION
 A - ADICION DE PLANTAS
 N - OBRA NUEVA CON CONS. DE ELEMENTOS
 W - REEDIFICACION

Observaciones

ALZADO

1/200

PRECAUCION: Para hacer constar que el presente documento es parte integrante del "PROYECTO DE PLAN ESPECIAL DE PROTECCIÓN DEL CONJUNTO HISTÓRICO ARTÍSTICO DE SAGUNTO" aprobado provisionalmente por el Pleno de la Corporación municipal en sesión de fecha 9 de junio de 2000, proyecto que consta de 80 folios, numerados del 1 al 80, 8 planos, numerados del 1 al 8 y resto de la documentación integrada por 1335 fichas numeradas de la 1 a la 1335.

Sagunto, 2 de julio de 2006.
 EL SECRETARIO GENERAL.

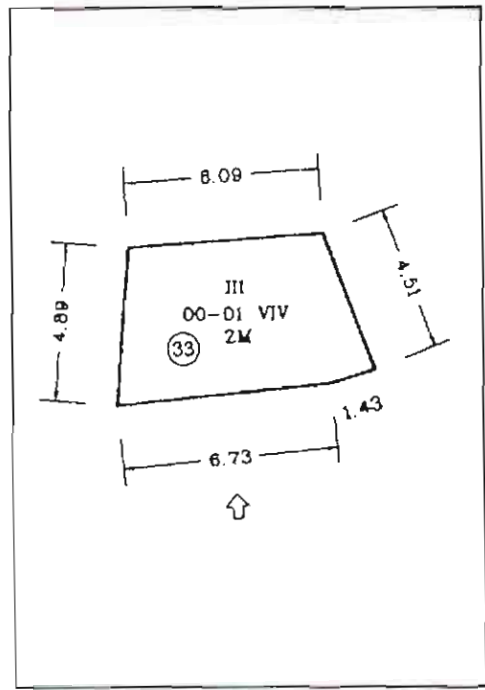
Fdo. Emilio Olmos Gimeno.



1318

DATOS GENERALES

Calle	N.	Manzana	Parcela
<input type="text" value="PORTA FERRISA"/>	<input type="text" value="4"/>	<input type="text" value="39588"/>	<input type="text" value="24"/>
Ocupación	Aprovechamiento	Régimen de Propiedad	
<input type="text" value="T"/>	<input type="text" value="2.69"/>	<input type="text" value="P"/>	A - ALQUILER P - PROP
Usos	Estado de la edificación		
<input type="text" value="R"/>	<input type="text" value="B"/>	R - REHABILITADO S - SUSTITUIDO B - BUEN ESTADO D - DESPERFECTOS LEVES G - DESPERFECTOS GRAVES X - RUINA L - SOLAR	



PLANTA CATASTRAL

FOTOGRAFIA

VALORACION ARQUITECTONICA

Adscripción tipológica	Interés Arquitectónico	Valores de conservación
<input type="text" value="X"/>	<input type="text" value="X"/>	<input type="text" value="X"/>
<ul style="list-style-type: none"> G - INMUEBLE GÓTICO T - I GÓTICO CON TRANSF. AL BARROCO B - INMUEBLE BARROCO CASA DE MENESESALES V - COMPOSICION EN V A - COMPOSICION EN A EDIFICIO EN SERIE E - EJE ÚNICO S - CON ESCALERA 1 - A UNA MANO 2 - A DOS MANOS X - SIN ADSCRIPCION O - OTRAS 	<ul style="list-style-type: none"> EDIFICIO SINGULAR U - UNIDAD DE ESTILO A - CON ALTERACIONES EDIFICIO DE INTERÉS AMBIENTAL T - CLARIDAD DE TIPO F - INTERES DE FACHADA I - ALGUN INTERES X -NINGUN INTERES 	<ul style="list-style-type: none"> M - CARACTER MONUMENTAL H - ALTO VALOR HISTÓRICO Y ARQUITECTÓNICO R - REFORMAS IRREVERSIBLES EN SU INTERIOR S - ELEMENTOS ESTRUCTURALES VALOR ARQUIT E - EL SINGULARES INTERIORES EXCEPCIONALES C - FACHADA CON VALOR DE CONSERVACION F - FACHADA NORMALIZADA D - FACHADA NORMALIZ. Desequilibrio ALTURA N - FACHADA NO NORMALIZADA A - ELEMENTOS ARQUITECTONICOS AISLADOS X - EDIFICIO SIN VALOR DE CONS. NEUTRO P - EDIFICIO SIN VALOR DE CONS. PERTURBADOR

CALIFICACION

- M - MONUMENTO
- 1 - PROTEGIDO MONUMENTAL
- 2 - PROTEGIDO INTEGRAL
- 3 - PROTEGIDO ESTRUCTURAL
- 4 - PROTEGIDO AMBIENTAL 4A
- 5 - PROTEGIDO AMBIENTAL 4B
- 6 - PROTEGIDO AMBIENTAL 4C
- 7 - PROTEGIDO AMBIENTAL 4D
- S - SUSTITUIBLE

GRADO DE INTERVENCION

Obras admisibles	Numero máx. de plantas
<input type="text" value="W"/>	<input type="text" value="PB+1"/>
<ul style="list-style-type: none"> K - CONSOLIDACION C - CONSERVACION R - RESTAURACION Z - REFORMA T - REESTRUCTURACION DE CUBIERTAS F - REESTRUCTURACION A - ADICION DE PLANTAS N - OBRA NUEVA CON CONS. DE ELEMENTOS W- REEDIFICACION 	<ul style="list-style-type: none"> X - EXISTENTE 1, 7 - NUMERO MAXIMO
<p>Altura de cornisa</p> <p><input type="text" value="6"/></p> <ul style="list-style-type: none"> X - EXISTENTE 1, 25 - METROS DE ALTURA MAXIMO 	

Observaciones

DILIGENCIA: Para hacer constar que el presente documento es parte integrante del "PROYECTO DE PLAN ESPECIAL DE PROTECCIÓN DEL CONJUNTO HISTÓRICO ARTÍSTICO DE SAGUNTO" aprobado provisionalmente por el Pleno de la Corporación municipal en sesión de fecha 9 de junio de 2000, proyecto que consta de 80 Fojos, numerados del 1 al 80, 8 planos, numerados del 1 al 8 y resto de la documentación integrada por 1333 fichas numeradas de la 1 a la 1333.

Sagunto, 2 de junio de 2006.

EL SECRETARIO GENERAL.

Fdo. Emilio Olmos Gimeno.

ALZADO



1819

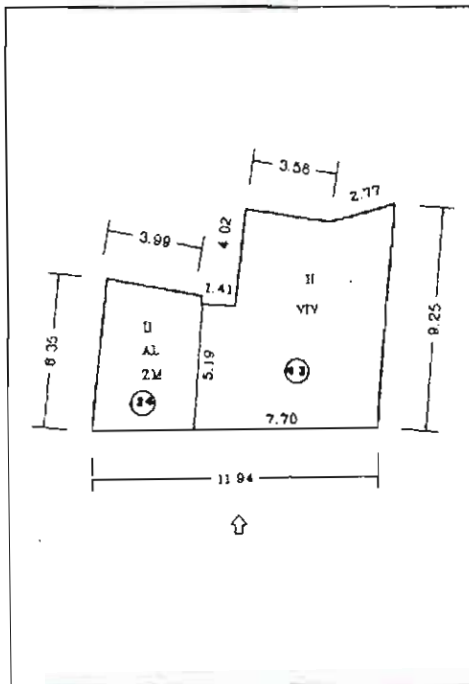
DATOS GENERALES

Calle N. Manzana Parcela

Ocupación Aprovechamiento Régimen de Propiedad
 Usos Estado de la edificación

VALORACION ARQUITECTONICA

Adscripción tipológica Interés Arquitectónico Valores de conservación



PLANTA CATASTRAL

FOTOGRAFIA

CALIFICACION

GRADO DE INTERVENCION

Obras admisibles Numero máx. de plantas X - EXISTENTE
 1...7 - NUMERO MAXIMO
 Altura de cornisa X - EXISTENTE
 1. 25 -METROS DE ALTURA MAXIMO

Observaciones

DILIGENCIA: Para hacer constar que el presente documento es parte integrante del "PROYECTO DE PLAN ESPECIAL DE PROTECCIÓN DEL CONJUNTO HISTORICO ARTISTICO DE SAGUNTO" aprobado provisionalmente por el Pleno de la Corporación municipal en sesión de fecha 9 de junio de 2000, proyecto que consta de 80 Folios, numerados del 1 al 80, 8 planos, numerados del 1 al 8 y resto de la documentación integrada por 1333 fichas numeradas de la 1 a la 1333.

Sagunto, 2 de junio de 2006.
EL SECRETARIO GENERAL.
 Fdo. Emilio Olmos Gimeno.

ALZADO


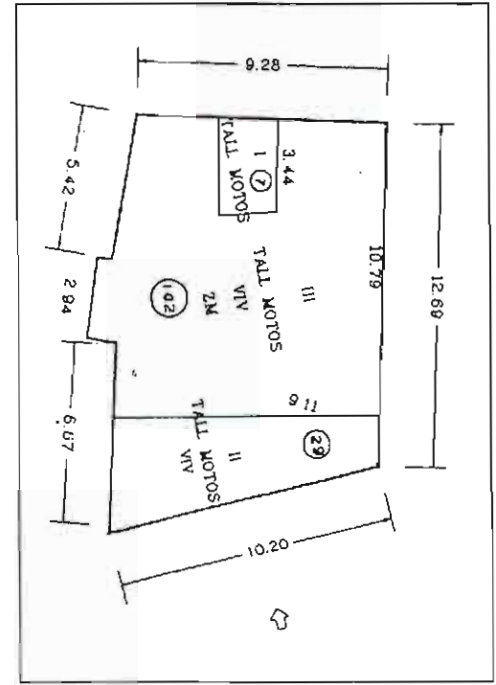


1320

DATOS GENERALES

Calle: **PORTA DE FERRISA** N: **10** Manzana: **39588** Parcela: **26**

Ocupación: **T** Aprovechamiento: **2.10** Régimen de Propiedad: **P**
 Usos: **R,C** Estado de la edificación: **D**



PLANTA CATASTRAL

FOTOGRAFIA

VALORACION ARQUITECTONICA

Adscripción tipológica: **2** Interés Arquitectónico: **X** Valores de conservación: **E**

CALIFICACION

7

GRADO DE INTERVENCION

Obras admisibles: **N** Numero máx. de plantas: **PB+1+C** X - EXISTENTE 1... 7 - NUMERO MAXIMO
 Altura de cornisa: **8** X - EXISTENTE 1 25 - METROS DE ALTURA MAXIMO

Observaciones

Contiene torre medieval.

ALZADO

ILIGENCIA: Para hacer constar que el presente documento es parte integrante del "PROYECTO DE PLAN ESPECIAL DE PROTECCIÓN DEL CONJUNTO HISTORICO ARTÍSTICO DE SAGUNTO" aprobado provisionalmente por el Pleno de la Corporación municipal en sesión de fecha 9 de junio de 2000, proyecto que consta de 80 Folios, numerados del 1 al 80, 8 folios, numerados del 1 al 8 y resto de la documentación integrada por 1333 fichas numeradas de la 1 a la 1333.

Sagunto, 2 de junio de 2006.
 EL SECRETARIO GENERAL.
 Fdo. Emilio Oltos Gimeno.

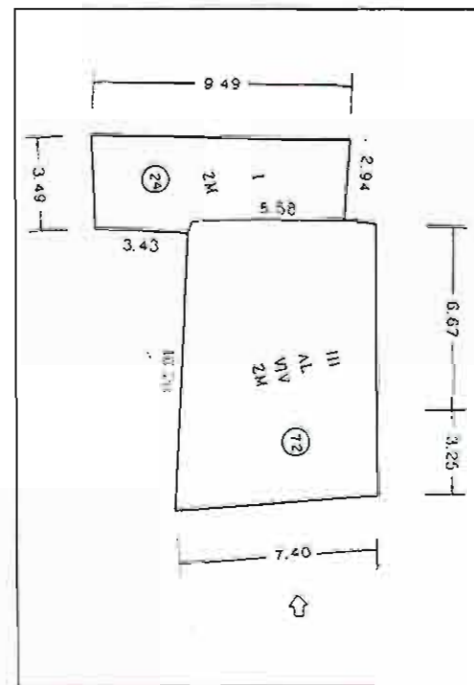
1321

DATOS GENERALES

Calle N. Manzana Parcela

Ocupación Aprovechamiento Régimen de Propiedad A - ALOUJER
P - PROP

Usos Estado de la edificación R - REHABILITADO
S - SUSTITUIDO
B - BUEN ESTADO
D - DESPERFECTO LEVES
G - DESPERFECTO GRAVES
X - RUINA
L - SOLAR



VALORACION ARQUITECTONICA

Adscripción tipológica Interés Arquitectónico Valores de conservación

EDIFICIO SINGULAR
G - INMUEBLE GOTICO
T - GOTICO CON TRANSF AL BARRIOCO
B - INMUEBLE BARRIOCO
CASA DE MENESTRALES
V - COMPOSICION EN V
A - COMPOSICION EN A
EDIFICIO EN SERIE
E - EJE UNICO
S - CON ESCALERA
1 - A UNA MANO
2 - A DOS MANOS
X - SIN ADSCRIPCION
O - OTRAS

EDIFICIO SINGULAR
U - UNIDAD DE ESTILO
A - CON ALTERACIONES
EDIFICIO DE INTERES AMBIENTAL
T - CLARIDAD DE TIPO
F - INTERES DE FACHADA
I - ALGUN INTERES
X - NINGUN INTERES

M - CARACTER MONUMENTAL
H - ALTO VALOR HISTORICO Y ARQUITECTONICO
R - REFORMAS IRREVERSIBLES EN SU INTERIOR
S - ELEMENTOS ESTRUCTURALES VALOR ARQUIT
E - EL SINGULARES INTERIORES EXCEPCIONALES
C - FACHADA CON VALOR DE CONSERVACION
F - FACHADA NORMALIZADA
D - FACHADA NORMALIZ Desequilibrio altura
N - FACHADA NO NORMALIZADA
A - ELEMENTOS ARQUITECTONICOS ANCLADOS
X - EDIFICIO SIN VALOR DE CONS - NEUTRO
P - EDIFICIO SIN VALOR DE CONS - PERTURBADOR

PLANTA CATASTRAL

FOTOGRAFIA

CALIFICACION

M - MONUMENTO
1 - PROTEGIDO MONUMENTAL
2 - PROTEGIDO INTEGRAL
3 - PROTEGIDO ESTRUCTURAL
4 - PROTEGIDO AMBIENTAL 4A
5 - PROTEGIDO AMBIENTAL 4B
6 - PROTEGIDO AMBIENTAL 4C
7 - PROTEGIDO AMBIENTAL 4D
S - SUSTITUIBLE

GRADO DE INTERVENCION

Obras admisibles Numero máx. de plantas X EXISTENTE
1 - 7 - NUMERO MAXIMO

Altura de cornisa X EXISTENTE
1 - 25 - METROS DE ALTURA MAXIMO

K - CONSOLIDACION
C - CONSERVACION
R - RESTAURACION
Z - REFORMA
T - REESTRUCTURACION DE CUBIERTAS
F - REESTRUCTURACION
A - ADICION DE PLANTAS
N - OBRA NUEVA CON CONS DE ELEMENTOS
W - REEDIFICACION

Observaciones

ADOSADO A RESTOS DE LA PORTA FERRISA.

DILIGENCIA: Para hacer constar que el presente documento es parte integrante del "PROYECTO DE PLAN ESPECIAL DE PROTECCIÓN DEL "ONJUNTO HISTORICO ARTISTICO DE SAGUNTO" aprobado provisionalmente por el Pleno de la Corporación municipal en sesión de fecha 9 de junio de 2000, proyecto que consta de 80 Fojos, numerados del 1 al 80, 8 folios, numerados del 1 al 8 y resto de la documentación integrada por 1333 fichas numeradas de la 1 a la 1333.

Sagunto, 2 de junio de 2006.
EL SECRETARIO GENERAL.

Fdo. Emilio Ojmos Gimeno.

ALZADO



1322

DATOS GENERALES

Calle N. Manzana Parcela

Ocupación Aprovechamiento Régimen de Propiedad A - ALOJILER
F - PRO?

Usos Estado de la edificación R - REHABILITADO
S - SUSTITUIDO
B - BUEN ESTADO
D - DESPERFECTOS LEVES
G - DESPERFECTOS GRAVES
X - RUINA
L - SOLAR

VALORACION ARQUITECTONICA

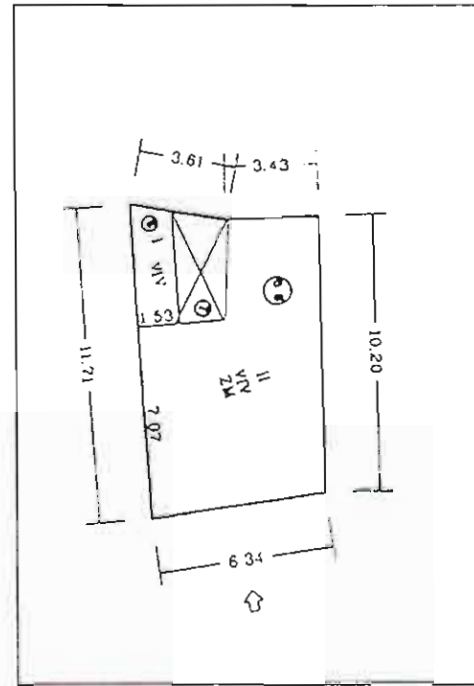
Adscripción tipológica Interés Arquitectónico Valores de conservación

EDIFICIO SINGULAR
 G - INMUEBLE GÓTICO
 T - GÓTICO CON TRANS. AL BARROCO
 B - INMUEBLE BARROCO
 CASA DE MENESTRALES
 V - COMPOSICIÓN EN V
 A - COMPOSICIÓN EN A
 EDIFICIO EN SERIE
 E - EJE ÚNICO
 S - CON ESCALERA
 1 - A UNA MANO
 2 - A DOS MANOS
 X - SIN ADSCRIPCIÓN
 O - OTRAS


EDIFICIO SINGULAR
 U - UNIDAD DE ESTILO
 A - CON ALTERACIONES

EDIFICIO DE INTERÉS AMBIENTAL
 T - CLARIDAD DE TIPO
 F - INTERÉS DE FACHADA
 ? - ALGUN INTERÉS
 X - NINGUN INTERÉS

M - CARÁCTER MONUMENTAL
 H - ALTO VALOR HISTÓRICO Y ARQUITECTÓNICO
 R - REFORMAS IRREVERSIBLES EN SU INTERIOR
 S - ELEMENTOS ESTRUCTURALES VALOR ARQUITECTÓNICO
 E - EL SINGULAR INTERIORES EXCEPCIONALES
 G - FACHADA CON VALOR DE CONSERVACIÓN
 F - FACHADA NORMALIZADA
 D - FACHADA NORMALIZ. Desequilibrio altura
 N - FACHADA NO NORMALIZADA
 A - ELEMENTOS ARQUITECTÓNICOS AISLADOS
 X - EDIFICIO SIN VALOR DE CONS. - NEUTRO
 P - EDIFICIO SIN VALOR DE CONS. - PERTURBADOR



PLANTA CATASTRAL



FOTOGRAFIA

CALIFICACION

M - MONUMENTO
 1 - PROTEGIDO MONUMENTAL
 2 - PROTEGIDO INTEGRAL
 3 - PROTEGIDO ESTRUCTURAL
 4 - PROTEGIDO AMBIENTAL 4A
 5 - PROTEGIDO AMBIENTAL 4B
 6 - PROTEGIDO AMBIENTAL 4C
 7 - PROTEGIDO AMBIENTAL 4D
 S - SUSTITUIBLE

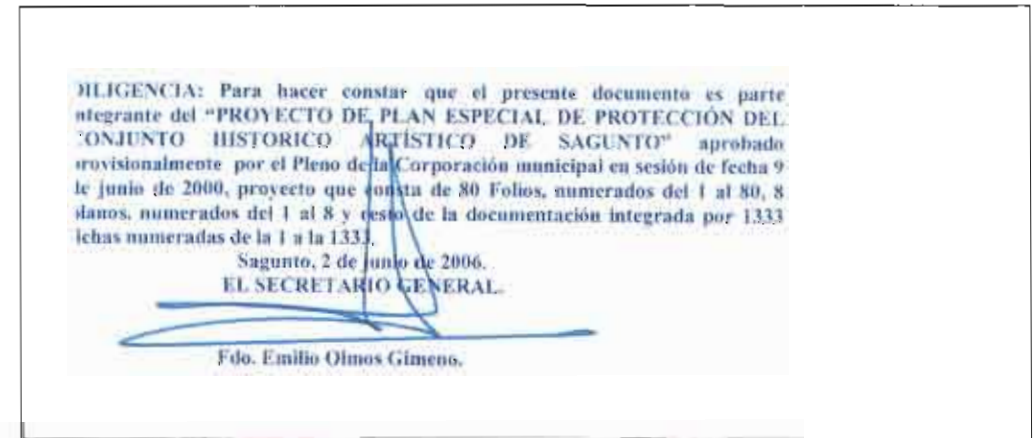
GRADO DE INTERVENCION

Obras admisibles Numero máx. de plantas X - EXISTENTE
1 - 7 - NUMERO MÁXIMO

Altura de cornisa X - EXISTENTE
1 - 25 - METROS DE ALTURA MÁXIMO

K - CONSOLIDACION
 C - CONSERVACION
 R - RESTAURACION
 Z - REFORMA
 T - REESTRUCTURACION DE CUBIERTAS
 F - REESTRUCTURACION
 A - ADICION DE PLANTAS
 N - OBRA NUEVA CON CONS. DE ELEMENTOS
 W - RESIDIFICACION

Observaciones



ALZADO



1323

DATOS GENERALES

Calle N. Manzana Parcela

Ocupación Aprovechamiento Régimen de Propiedad

T - TOTAL
P - PARCIAL P PISOS
B - PARCIAL P BAJA
A - ABANDONADO

A - ALQUILER
P - PROP

Usos

P - PUBLICO
R - RESIDENCIAL
C - COMERCIAL
S - SOLAR

Estado de la edificación

R - REHABILITADO
S - SUSTITUIDO
B - BUEN ESTADO
D - DESPERFECTOS LEVES
G - DESPERFECTOS GRAVES
X - RUINA
L - SOLAR

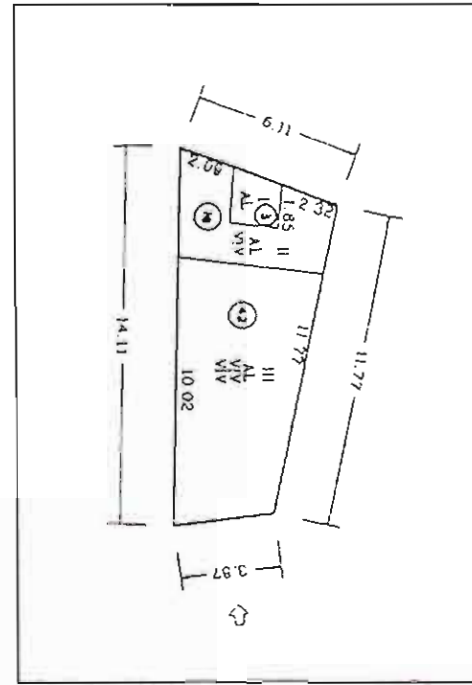
VALORACION ARQUITECTONICA

Adscripción tipológica Interés Arquitectónico Valores de conservación

EDIFICIO SINGULAR
G - INMUEBLE GÓTICO
T - I GÓTICO CON TRANSF AL BARROCO
B - INMUEBLE BARROCO
PABA DE MENEJESTRALES
V - COMPOSICION EN V
A - COMPOSICION EN A
EDIFICIO EN SERIE
E - SERIE UNICO
S - CON ESCALERA
1 - A UNA MANO
2 - A DOS MANOS
X - SIN ADSCRIPCION
O - OTRAS

EDIFICIO SINGULAR
U - UNIDAD DE ESTILO
A - CON ALTERACIONES
EDIFICIO DE INTERES AMBIENTAL
T - CLARIDAD DE TIPO
F - INTERES DE FACHADA
I - ALGUN INTERES
X - NINGUN INTERES

M - CARACTER MONUMENTAL
H - ALTO VALOR HISTORICO Y ARQUITECTONICO
R - REFORMAS IRREVERSIBLES EN SU INTERIOR
S - ELEMENTOS ESTRUCTURALES VALOR ARQUIT
E - EL SINGULARES INTERIORES EXCEPCIONALES
C - FACHADA CON VALOR DE CONSERVACION
F - FACHADA NORMALIZADA
D - FACHADA NORMALIZ. DESEQUILIBRIO ALTURA
N - FACHADA NO NORMALIZADA
A - ELEMENTOS ARQUITECTONICOS AISLADOS
X - EDIFICIO SIN VALOR DE CONS. NEUTRO
P - EDIFICIO SIN VALOR DE CONS. PERTURBADOR



PLANTA CATASTRAL



FOTOGRAFIA

CALIFICACION

M - MONUMENTO
1 - PROTEGIDO MONUMENTAL
2 - PROTEGIDO INTEGRAL
3 - PROTEGIDO ESTRUCTURAL
4 - PROTEGIDO AMBIENTAL 4A
5 - PROTEGIDO AMBIENTAL 4B
6 - PROTEGIDO AMBIENTAL 4C
7 - PROTEGIDO AMBIENTAL 4D
S - SUSTITUIBLE

GRADO DE INTERVENCION

Obras admisibles

K - CONSOLIDACION
C - CONSERVACION
R - RESTAURACION
Z - REFORMA
T - REESTRUCTURACION DE CUBIERTAS
F - REESTRUCTURACION
A - ADICION DE PLANTAS
N - OBRA NUEVA CON CONS. DE ELEMENTOS
W - REEDIFICACION

Número máx. de plantas

X - EXISTENTE
1 7 - NUMERO MAXIMO

Altura de cornisa

X - EXISTENTE
1 25 - METROS DE ALTURA MAXIMO

Observaciones

DILIGENCIA: Para hacer constar que el presente documento es parte integrante del "PROYECTO DE PLAN ESPECIAL DE PROTECCIÓN DEL CONJUNTO HISTORICO ARTISTICO DE SAGUNTO" aprobado provisionalmente por el Pleno de la Corporación municipal en sesión de fecha 9 de junio de 2000, proyecto que consta de 80 folios, numerados del 1 al 80, 8 planos, numerados del 1 al 8 y resto de la documentación integrada por 1333 fichas numeradas de la 1 a la 1333.

Sagunto, 2 de junio de 2006.
EL SECRETARIO GENERAL,

Fdo. Emilio Olmos Gimeno.

ALZADO



1384

PLA ESPECIAL DE PROTECCIO DEL CONJUNT HISTORICO-ARTISTIC DE SAGUNT

DATOS GENERALES

Calle N. Manzana Parcela

Ocupación Aprovechamiento Régimen de Propiedad

T - TOTAL
P - PARCIAL P PISOS
B - PARCIAL P BAJA
A - ABANDONADO

P - ALQUILER
P - PROP

Usos Estado de la edificación

P - PUBLICO
R - RESIDENCIAL
C - COMERCIAL
S - SOLAR

R - REHABILITADO
S - SUSTITUIDO
B - BUEN ESTADO
D - DESPERFECTOS LEVES
G - DESPERFECTOS GRAVES
X - RUJINA
L - SOLAR

VALORACION ARQUITECTONICA

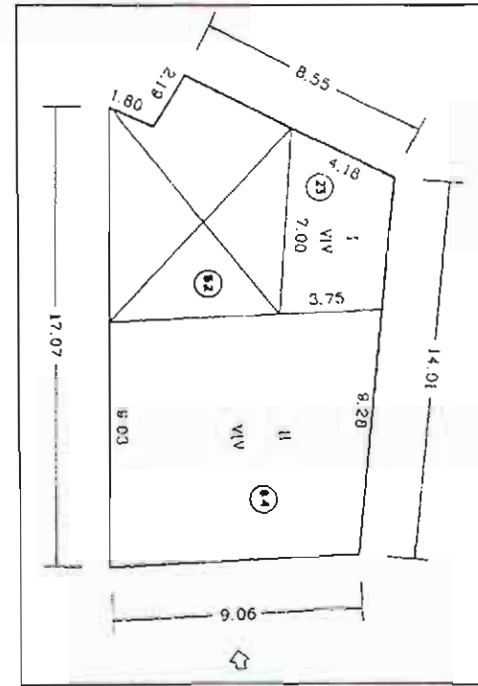
Adscripción tipológica Interés Arquitectónico Valores de conservación

EDIFICIO SINGULAR
G - INMUEBLE GÓTICO
T - 1 GÓTICO CON TRANSF AL BARROCO
B - INMUEBLE BARROCO
CASA DE MENESTRALES
V - COMPOSICION EN V
A - COMPOSICION EN A
EDIFICIO EN SERIE
E - EJE UNICO
S - CON ESCALERA
1 - A UNA MANO
2 - A DOS MANOS
X - SIN ADSCRIPCION
O - OTRAS


EDIFICIO SINGULAR
U - UNIDAD DE ESTILO
A - CON ALTERACIONES

EDIFICIO DE INTERES AMBIENTAL
T - CLARIDAD DE TPC
F - INTERES DE FACHADA
1 - ALGUN INTERES
X - NINGUN INTERES

M - CARACTER MONUMENTAL
H - ALTO VALOR HISTORICO Y ARQUITECTONICO
R - REFORMAS IRREVERSIBLES EN SU INTERIOR
S - ELEMENTOS ESTRUCTURALES VALOR ARQUIT
E - EL SINGULARES INTERIORES EXCEPCIONALES
C - FACHADA CON VALOR DE CONSERVACION
F - FACHADA NORMALIZADA
D - FACHADA NORMALIZ. DESEQUILIBRIO ALTURA
N - FACHADA NO NORMALIZADA
A - ELEMENTOS ARQUITECTONICOS AISLADOS
X - EDIFICIO SIN VALOR DE CONS. NEUTRO
P - EDIFICIO SIN VALOR DE CONS. PERTURBADOR



PLANTA CATASTRAL



FOTOGRAFIA

CALIFICACION

M - MONUMENTO
1 - PROTEGIDO MONUMENTAL
2 - PROTEGIDO INTEGRAL
3 - PROTEGIDO ESTRUCTURAL
4 - PROTEGIDO AMBIENTAL 4A
5 - PROTEGIDO AMBIENTAL 4B
6 - PROTEGIDO AMBIENTAL 4C
7 - PROTEGIDO AMBIENTAL 4D
S - SUSTITUIBLE

GRADO DE INTERVENCIÓN

Obras admisibles

K - CONSOLIDACION
C - CONSERVACION
R - RESTAURACION
Z - REFORMA
T - REESTRUCTURACION DE CUBIERTAS
F - REESTRUCTURACION
A - ADICION DE PLANTAS
N - OBRA NUEVA CON CONS. DE ELEMENTOS
W - REEDIFICACION

Numero máx. de plantas

X - EXISTENTE
1. 7 - NUMERO MAXIMO

Altura de cornisa

X - EXISTENTE
1 25 - METROS DE ALTURA MAXIMO

Observaciones

TOMAR COMO REFERENCIA PARA REEDIFICACION

DILIGENCIA: Para hacer constar que el presente documento es parte integrante del "PROYECTO DE PLAN ESPECIAL DE PROTECCION DEL CONJUNTO HISTORICO ARTISTICO DE SAGUNTO" aprobado provisionalmente por el Pleno de la Corporación municipal en sesión de fecha 9 de junio de 2000, proyecto que consta de 80 folios, numerados del 1 al 80, 8 planos, numerados del 1 al 8 y resto de la documentación integrada por 1333 fichas numeradas de la 1 a la 1333.

Sagunto, 2 de junio de 2006.

EL SECRETARIO GENERAL.

Fdo. Emilio Olmos Gimeno.

ALZADO

1/200



1325

DATOS GENERALES

Calle N. Manzana Parcela

Ocupación Aprovechamiento Régimen de Propiedad A - ALQUILER
P - PROP.
Usos Estado de la edificación R - REHABILITADO
S - SUSTITUIDO
B - BUEN ESTADO
D - DESPERFECTOS LEVES
G - DESPERFECTOS GRAVES
X - RUINA
L - SOLAR

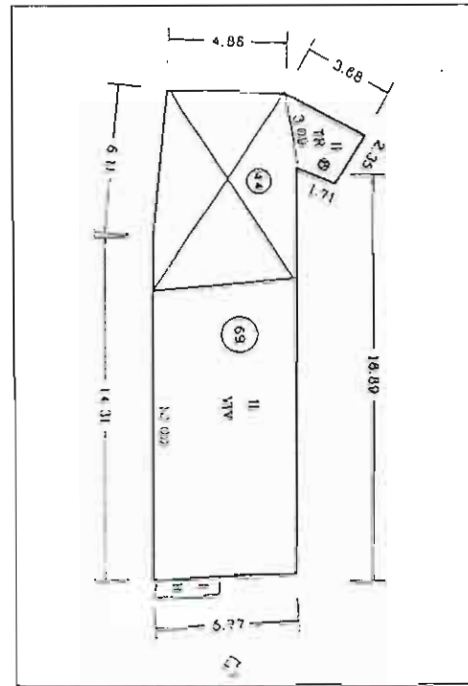
VALORACION ARQUITECTONICA

Adscripción tipológica Interés Arquitectónico Valores de conservación

EDIFICIO SINGULAR
G - INMUEBLE GÓTICO
T - I GÓTICO CON TRANSF. AL BARROCO
B - INMUEBLE BARROCO
CASA DE MENESESALES
V - COMPOSICION EN V
A - COMPOSICION EN A
EDIFICIO EN SERIE
E - EJE UNICO
S - CON ESCALERA
1 - A UNA MANO
2 - A DOS MANOS
X - SIN ADSCRIPCION
O - OTRAS

EDIFICIO SINGULAR
U - UNIDAD DE ESTILO
A - CON ALTERACIONES
EDIFICIO DE INTERES AMBIENTAL
T - CLARIDAD DE TIPO
F - INTERES DE FACHADA
I - ALGUN INTERES
X - NINGUN INTERES

M - CARACTER MONUMENTAL
H - ALTO VALOR HISTORICO Y ARQUITECTONICO
R - REFORMAS IRREVERSIBLES EN SU INTERIOR
S - ELEMENTOS ESTRUCTURALES VALOR ARQUIT.
E - EL SINGULAR EN INTERIORES EXCEPCIONALES
C - FACHADA CON VALOR DE CONSERVACION
F - FACHADA NORMALIZADA
D - FACHADA NORMALIZ. DESEQUILIBRIO ALTURA
N - FACHADA NO NORMALIZADA
A - ELEMENTOS ARQUITECTONICOS AISLADOS
X - EDIFICIO SIN VALOR DE CONS. - NEUTRO
P - EDIFICIO SIN VALOR DE CONS. - PERTURBADOR



PLANTA CATASTRAL



FOTOGRAFIA

CALIFICACION

M - MONUMENTO
1 - PROTEGIDO MONUMENTAL
2 - PROTEGIDO INTEGRAL
3 - PROTEGIDO ESTRUCTURAL
4 - PROTEGIDO AMBIENTAL 4A
5 - PROTEGIDO AMBIENTAL 4B
6 - PROTEGIDO AMBIENTAL 4C
7 - PROTEGIDO AMBIENTAL 4D
S - SUSTITUIBLE

GRADO DE INTERVENCION

Obras admisibles Numero máx. de plantas X - EXISTENTE
1 - 7 - NUMERO MAXIMO
Altura de cornisa X - EXISTENTE
1 - 25 - METROS DE ALTURA MAXIMO

K - CONSOLIDACION
C - CONSERVACION
R - RESTAURACION
Z - REFORMA
T - REESTRUCTURACION DE CUBIERTAS
F - REESTRUCTURACION
A - ADICION DE PLANTAS
N - OBRA NUEVA CON CONS. DE ELEMENTOS
W - REEDIFICACION

Observaciones

FROM MISMO CUERPO DE EDIFICACION CON Nº 103.

PRECAUCION: Para hacer constar que el presente documento es parte integrante del "PROYECTO DE PLAN ESPECIAL DE PROTECCIÓN DEL CONJUNTO HISTORICO ARTISTICO DE SAGUNTO" aprobado provisionalmente por el Pleno de la Corporación municipal en sesión de fecha 9 de junio de 2000, proyecto que consta de 80 Folios, numerados del 1 al 80, 8 folios, numerados del 1 al 8 y resto de la documentación integrada por 1333 fichas numeradas de la 1 a la 1333.

Sagunto, 2 de junio de 2006.
EL SECRETARIO GENERAL.

Fdo. Emilio Olmos Gimeno.

ALZADO

1/200



1326

DATOS GENERALES

Calle N. Manzana Parcela

Ocupación Aprovechamiento Régimen de Propiedad


Usos Estado de la edificación

T - TOTAL
P - PARCIAL P. PISOS
B - PARCIAL P. BAJA
A - ABANDONADO


A - ALOUJER
P - PROP

P - PUBLICO
R - RESIDENCIAL
C - COMERCIAL
S - SOLAR

R - REHABILITADO
S - SUSTITUIDO
B - BUEN ESTADO
D - DESPERFECTOS LEVES
G - DESPERFECTOS GRAVES
X - RUINA
L - SOLAR



PLANTA CATASTRAL



FOTOGRAFIA

VALORACION ARQUITECTONICA

Adscripción tipológica Interés Arquitectónico Valores de conservación

EDIFICIO SINGULAR
G - INMUEBLE GÓTICO
T - GÓTICO CON TRANSF. AL BARROCO
B - INMUEBLE BARROCO
CASA DE VENTRALES
V - COMPOSICIÓN EN V
A - COMPOSICIÓN EN A
EDIFICIO EN SERIE
E - EJE ÚNICO
S - CON ESCALERA
1 - A UNA MANO
2 - A DOS MANOS
X - SIN ADSCRIPCIÓN
O - OTRAS

EDIFICIO SINGULAR
U - UNIDAD DE ESTILO
A - CON ALTERACIONES

EDIFICIO DE INTERÉS AMBIENTAL
T - CLARIDAD DE TIPO
F - INTERÉS DE FACHADA
I - ALGUN INTERÉS
X - NINGUN INTERÉS

M - CARACTER MONUMENTAL
H - ALTO VALOR HISTÓRICO Y ARQUITECTÓNICO
R - REFORMAS IRREVERSIBLES EN SU INTERIOR
S - ELEMENTOS ESTRUCTURALES VALOR ARQUIT.
E - EL SINGULARES INTERIORES EXCEPCIONALES
C - FACHADA CON VALOR DE CONSERVACIÓN
F - FACHADA NORMALIZADA
D - FACHADA NORMALIZ. DESDEQUILIBRO AL TURA
N - FACHADA NO NORMALIZADA
A - ELEMENTOS ARQUITECTONICOS AISLADOS
X - EDIFICIO SIN VALOR DE CONS. - NEUTRO
P - EDIFICIO SIN VALOR DE CONS. - PERTURBADOR

CALIFICACION

M - MONUMENTO
1 - PROTEGIDO MONUMENTAL
2 - PROTEGIDO INTEGRAL
3 - PROTEGIDO ESTRUCTURAL
4 - PROTEGIDO AMBIENTAL 4A
5 - PROTEGIDO AMBIENTAL 4B
6 - PROTEGIDO AMBIENTAL 4C
7 - PROTEGIDO AMBIENTAL 4D
S - SUSTITUIBLE

GRADO DE INTERVENCION

Obras admisibles Numero máx. de plantas X - EXISTENTE
1 - 7 - NUMERO MAX 1/0

Altura de cornisa X - EXISTENTE
1 - 25 - METROS DE ALTURA MAXIMO

K - CONSOLIDACION
C - CONSERVACION
R - RESTAURACION
Z - REFORMA
T - REESTRUCTURACION DE CUBIERTAS
F - REESTRUCTURACION
A - ADICION DE PLANTAS
N - OBRA NUEVA CON CONS. DE ELEMENTOS
W - REEDIFICACION

Observaciones

FORMA MISMO CUERPO DE EDIFICACION CON Nº 105.

DILIGENCIA: Para hacer constar que el presente documento es parte integrante del "PROYECTO DE PLAN ESPECIAL DE PROTECCIÓN DEL CONJUNTO HISTÓRICO ARTÍSTICO DE SAGUNTO" aprobado provisionalmente por el Pleno de la Corporación municipal en sesión de fecha 9 de junio de 2000, proyecto que consta de 80 Folios, numerados del 1 al 80, 8 planos, numerados del 1 al 8 y resto de la documentación integrada por 1333 fichas numeradas de la 1 a la 1333.

Sagunto, 2 de junio de 2006.
EL SECRETARIO GENERAL.

Fdo. Emilio Olmos Gimeno.

ALZADO



1327

DATOS GENERALES

Calle: N. Manzana Parcela

Ocupación: Aprovechamiento: Régimen de Propiedad:

 Usos: Estado de la edificación:

Legenda Ocupación:
 T - TOTAL
 P - PARCIAL P. PISOS
 B - PARCIAL P. BAJA
 A - ABANDONADO

Legenda Usos:
 P - PUBLICO
 R - RESIDENCIAL
 C - COMERCIAL
 S - SOLAR

Legenda Régimen de Propiedad:
 A - ALQUILER
 P - PROPIA

Legenda Estado de la edificación:
 R - REHABILITADO
 S - SUSTITUIDO
 B - BUEN ESTADO
 D - DESPERFECTOS LEVES
 G - DESPERFECTOS GRAVES
 X - RUINA
 L - SOLAR

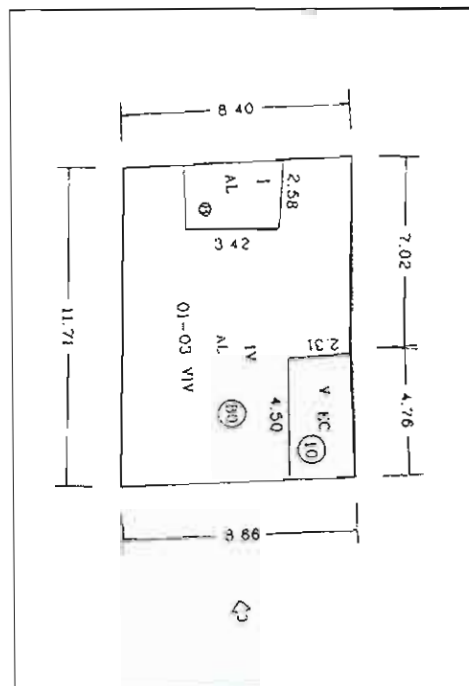
VALORACION ARQUITECTONICA

Adscripción tipológica: Interés Arquitectónico: Valores de conservación:

Legenda Adscripción tipológica:
 G - INMUEBLE GOTICO
 T - GOTICO CON TRANS. AL BARROCO
 B - INMUEBLE BARROCO
 CASA DE MENESESALES
 V - COMPOSICION EN V
 A - COMPOSICION EN A
 EDIFICIO EN SERIE
 E - EJE UNICO
 S - CON ESCALERA
 1 - A UNA MANO
 2 - A DOS MANOS
 X - SIN ADSCRIPCION
 O - OTRAS

Legenda Interés Arquitectónico:
 E - EDIFICIO SINGULAR
 U - UNIDAD DE ESTILO
 A - CON ALTERACIONES
 EDIFICIO DE INTERES AMBIENTAL
 T - CLARIDAD DE TIPO
 F - INTERES DE FACHADA
 I - ALGUN INTERES
 X - NINGUN INTERES

Legenda Valores de conservación:
 M - CARACTER MONUMENTAL
 H - ALTO VALOR HISTORICO Y ARQUITECTONICO
 R - REFORMAS IRREVERSIBLES EN SU INTERIOR
 S - ELEMENTOS ESTRUCTURALES VALOR ARQUITECTONICO
 E - EL SINGULARES INTERIORES EXCEPCIONALES
 C - FACHADA CON VALOR DE CONSERVACION
 F - FACHADA NORMALIZADA
 D - FACHADA NORMALIZADA DESEQUILIBRIO ALTURA
 N - FACHADA NO NORMALIZADA
 A - ELEMENTOS ARQUITECTONICOS AISLADOS
 X - EDIFICIO SIN VALOR DE CONS. - NEUTRO
 P - EDIFICIO SIN VALOR DE CONS. - PERTURBADOR



PLANTA CATASTRAL



FOTOGRAFIA

CALIFICACION

M - MONUMENTO
 1 - PROTEGIDO MONUMENTAL
 2 - PROTEGIDO INTEGRAL
 3 - PROTEGIDO ESTRUCTURAL
 4 - PROTEGIDO AMBIENTAL 4A
 5 - PROTEGIDO AMBIENTAL 4B
 6 - PROTEGIDO AMBIENTAL 4C
 7 - PROTEGIDO AMBIENTAL 4D
 S - SUSTITUIBLE

GRADO DE INTERVENCION

Obras admisibles: Numero máx. de plantas:

 X - EXISTENTE
 1..7 - NUMERO MAXIMO

Altura de cornisa:

 X - EXISTENTE
 1..25 - METROS DE ALTURA MAXIMO

Legenda Obras admisibles:
 K - CONSOLIDACION
 C - CONSERVACION
 R - RESTAURACION
 Z - REFORMA
 T - REESTRUCTURACION DE CUBIERTAS
 F - REESTRUCTURACION
 A - ADICION DE PLANTAS
 N - OBRA NUEVA CON CONS. DE ELEMENTOS
 W - REEDIFICACION

Observaciones

DECLARACION: Para hacer constar que el presente documento es parte integrante del "PROYECTO DE PLAN ESPECIAL DE PROTECCION DEL CONJUNTO HISTORICO ARTISTICO DE SAGUNTO" aprobado provisionalmente por el Pleno de la Corporación municipal en sesión de fecha 9 de junio de 2000, proyecto que consta de 80 folios, numerados del 1 al 80, 8 folios, numerados del 1 al 8 y resto de la documentación integrada por 1333 fichas numeradas de la 1 a la 1333.

Sagunto, 2 de junio de 2006.
 EL SECRETARIO GENERAL

Fdo. Emilio Olmos Gimeno.

ALZADO



1328

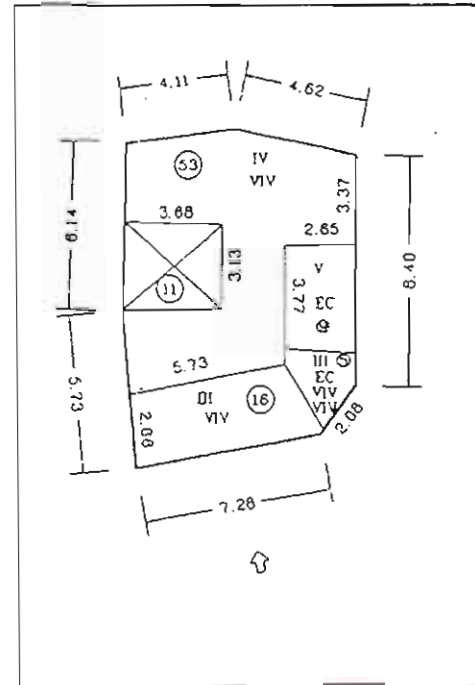
DATOS GENERALES

Calle N. Manzana Parcela

Ocupación Aprovechamiento Régimen de Propiedad

Usos Estado de la edificación

T - TOTAL
 P - PARCIAL P. PISOS
 B - PARCIAL P. BAJA
 A - ABANDONADO
 R - PÚBLICO
 R - RESIDENCIAL
 C - COMERCIAL
 S - SOLAR
 P - ALQUILER
 P - PROP.
 B - REHABILITADO
 S - SUSTITUIDO
 B - BUEN ESTADO
 D - DESPERFECTOS LEVES
 G - DESPERFECTOS GRAVES
 X - RUINA
 L - SOLAR



PLANTA CATASTRAL

FOTOGRAFIA

VALORACION ARQUITECTONICA

Adscripción tipológica Interés Arquitectónico Valores de conservación

EDIFICIO SINGULAR
 G - INMUEBLE GÓTICO
 T - GÓTICO CON TRANSF. AL BARROCO
 B - INMUEBLE BARROCO
 CASA DE MINESTRALES
 V - COMPOSICIÓN EN V
 A - COMPOSICIÓN EN A
 EDIFICIO EN SERIE
 E - ÚNICO
 S - CON ESCALERA
 1 - A UNA MANO
 2 - A DOS MANOS
 X - SIN ADSCRIPCIÓN
 O - OTRAS

EDIFICIO DE INTERÉS AMBIENTAL
 T - CLARIDAD DE TIPO
 F - INTERÉS DE FACHADA
 I - ALGUN INTERÉS
 X - NINGUN INTERÉS

M - CARACTER MONUMENTAL
 H - ALTO VALOR HISTÓRICO Y ARQUITECTÓNICO
 R - REFORMAS IRREVERSIBLES EN SU INTERIOR
 S - ELEMENTOS ESTRUCTURALES VALOR ARQUITECTÓNICO
 E - EL SINGULARES INTERIORES EXCEPCIONALES
 C - FACHADA CON VALOR DE CONSERVACIÓN
 F - FACHADA NORMALIZADA
 D - FACHADA NORMALIZ. DESEQUILIBRIO ALTURA
 N - FACHADA NO NORMALIZADA
 A - ELEMENTOS ARQUITECTÓNICOS AISLADOS
 X - EDIFICIO SIN VALOR DE CONS. NEUTRO
 P - EDIFICIO SIN VALOR DE CONS. PERTURBADOR

PLANTA CATASTRAL

FOTOGRAFIA

CALIFICACION

M - MONUMENTO
 1 - PROTEGIDO MONUMENTAL
 2 - PROTEGIDO INTEGRAL
 3 - PROTEGIDO ESTRUCTURAL
 4 - PROTEGIDO AMBIENTAL 4A
 5 - PROTEGIDO AMBIENTAL 4B
 6 - PROTEGIDO AMBIENTAL 4C
 7 - PROTEGIDO AMBIENTAL 4D
 S - SUSTITUIBLE

GRADO DE INTERVENCIÓN

Obras admisibles Numero máx. de plantas X - EXISTENTE
 1 - 7 - NÚMERO MÁXIMO

Altura de cornisa X - EXISTENTE
 1 - 25 - MÉTROS DE ALTURA MÁXIMO

K - CONSOLIDACION
 C - CONSERVACION
 R - RESTAURACION
 Z - REFORMA
 T - REESTRUCTURACION DE CUBIERTAS
 F - REESTRUCTURACION
 A - ADICION DE PLANTAS
 N - OBRA NUEVA CON CONS. DE ELEMENTOS
 W - REEDIFICACION

Observaciones

DILIGENCIA: Para hacer constar que el presente documento es parte integrante del "PROYECTO DE PLAN ESPECIAL DE PROTECCIÓN DEL CONJUNTO HISTÓRICO ARTÍSTICO DE SAGUNTO" aprobado provisionalmente por el Pleno de la Corporación municipal en sesión de fecha 9 de junio de 2000, proyecto que consta de 80 folios, numerados del 1 al 80, 8 planos, numerados del 1 al 8 y resto de la documentación integrada por 1333 fichas numeradas de la 1 a la 1333.

Sagunto, 2 de junio de 2006.
EL SECRETARIO GENERAL.

[Firma]
 Fdo. Emilio Olmos Gimeno.

ALZADO



1329

DATOS GENERALES

Calle: N. Manzana Parcela

Ocupación: Aprovechamiento: Régimen de Propiedad: A - ALQUILER P - PROP.

Usos: Estado de la edificación: R - REHABILITADO S - SUSTITUIDO B - BUEN ESTADO D - DESPERFECTOS LEVES G - DESPERFECTOS GRAVES X - RUINA L - SOLAR

VALORACION ARQUITECTONICA

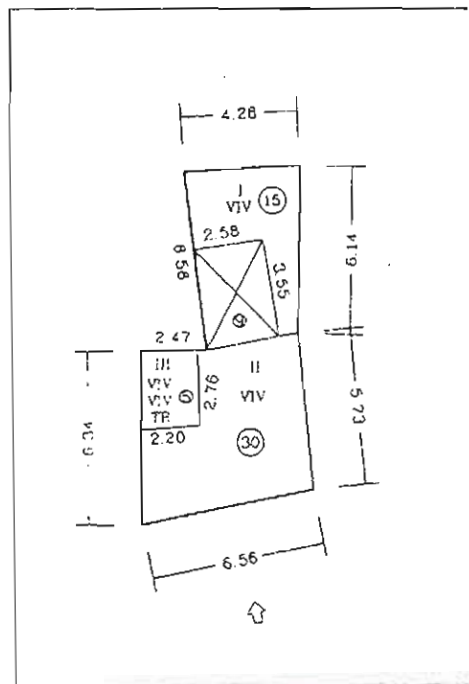
Adscripción tipológica: Interés Arquitectónico: Valores de conservación:

EDIFICIO SINGULAR
 G - INMUEBLE GÓTICO
 T - I GÓTICO CON TRANSF AL BARROCO
 B - INMUEBLE BARROCO
 CASA DE MENESERALES
 V - COMPOSICION EN V
 A - COMPOSICION EN A
 EDIFICIO EN SERIE
 E - EJE UNICO
 S - CON ESCALERA
 1 - A UNA MANO
 2 - A DOS MANOS
 X - SIN ADSCRIPCION
 O - OTRAS

EDIFICIO SINGULAR
 U - UNIDAD DE ESTILO
 A - CON ALTERACIONES

EDIFICIO DE INTERÉS AMBIENTAL
 T - CLARIDAD DE TIPO
 F - INTERES DE FACHADA
 I - ALGUN INTERES
 X - NINGUN INTERES

M - CARACTER MONUMENTAL
 H - ALTO VALOR HISTORICO Y ARQUITECTONICO
 R - REFORMAS IRREVERSIBLES EN SU INTERIOR
 S - ELEMENTOS ESTRUCTURALES VALOR ARQUIT
 E - EL SINGULARES INTERIORES EXCEPCIONALES
 C - FACHADA CON VALOR DE CONSERVACION
 F - FACHADA NORMALIZADA
 D - FACHADA NORMALIZ. DESEQUILIBRIO ALTURA
 N - FACHADA NO NORMALIZADA
 A - ELEMENTOS ARQUITECTONICOS AISLADOS
 X - EDIFICIO SIN VALOR DE CONS. - NEUTRO
 P - EDIFICIO SIN VALOR DE CONS. - PERTURBADOR



PLANTA CATASTRAL



FOTOGRAFIA

CALIFICACION

M - MONUMENTO
 1 - PROTEGIDO MONUMENTAL
 2 - PROTEGIDO INTEGRAL
 3 - PROTEGIDO ESTRUCTURAL
 4 - PROTEGIDO AMBIENTAL 4A
 5 - PROTEGIDO AMBIENTAL 4B
 6 - PROTEGIDO AMBIENTAL 4C
 7 - PROTEGIDO AMBIENTAL 4D
 S - SUSTITUIBLE

GRADO DE INTERVENCION

Obras admisibles: Numero máx. de plantas: X - EXISTENTE 1...7 - NUMERO MAXIMO

Altura de cornisa: X - EXISTENTE 1 - 25 - METROS DE ALTURA MAXIMO

K - CONSOLIDACION
 C - CONSERVACION
 R - RESTAURACION
 Z - REFORMA
 1 - REESTRUCTURACION DE CUBIERTAS
 F - REESTRUCTURACION
 A - ADICION DE PLANTAS
 N - OBRA NUEVA CON CONS DE ELEMENTOS
 W - REEDIFICACION

Observaciones

DECLARACION: Para hacer constar que el presente documento es parte integrante del "PROYECTO DE PLAN ESPECIAL DE PROTECCION DEL CONJUNTO HISTORICO ARTISTICO DE SAGUNTO" aprobado provisionalmente por el Pleno de la Corporación municipal en sesión de fecha 9 de junio de 2000, proyecto que consta de 80 Fojos, numerados del 1 al 80, 8 folios, numerados del 1 al 8 y resto de la documentación integrada por 1333 fichas numeradas de la 1 a la 1333.

Sagunto, 2 de junio de 2006.
 EL SECRETARIO GENERAL.

[Signature]
 Fdo. Emilio Othos Gimeno.

ALZADO


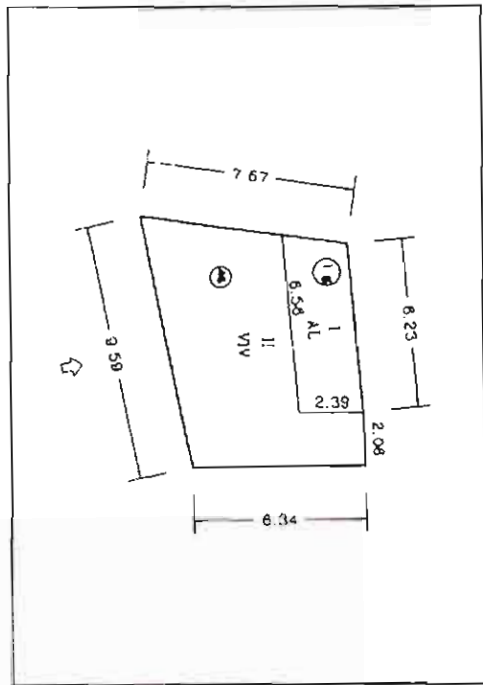


1330

DATOS GENERALES

Calle N. Manzana Parcela

Ocupación Aprovechamiento Régimen de Propiedad A - ALQUILER
P - PROP.
Usos Estado de la edificación R - REHABILITADO
S - SUSTITUIDO
B - BUEN ESTADO
D - DESPERFECTOS LEVES
G - DESPERFECTOS GRAVES
X - RUINA
L - SOLAR



PLANTA CATASTRAL

FOTOGRAFIA

VALORACION ARQUITECTONICA

Adscripción tipológica Interés Arquitectónico Valores de conservación

EDIFICIO SINGULAR
G - INMUEBLE GÓTICO
T - I GÓTICO CON TRANSF. AL BARRIO
B - INMUEBLE BARROCO
CAISA DE MENESETRALES
V - COMPOSICION EN V
A - COMPOSICION EN A
EDIFICIO EN SERIE
E - EJE UNICO
S - CON ESCALERA
1 - A UNA MANO
2 - A DOS MANOS
X - SIN ADSCRIPCION
O - OTRAS

EDIFICIO SINGULAR
U - UNIDAD DE ESTILO
A - CON ALTERACIONES

EDIFICIO DE INTERÉS AMBIENTAL
T - CLARIDAD DE TIPO
F - INTERÉS DE FACHADA
I - ALGUN INTERÉS
X - NINGUN INTERÉS

M - CARACTER MONUMENTAL
H - ALTO VALOR HISTÓRICO Y ARQUITECTÓNICO
R - REFORMAS IRREVERSIBLES EN SU INTERIOR
S - ELEMENTOS ESTRUCTURALES VALOR ARQUIT.
E - EL SINGULARES INTERIORES EXCEPCIONALES
C - FACHADA CON VALOR DE CONSERVACION
F - FACHADA NORMALIZADA
D - FACHADA NORMALIZ. DESEQUILIBRIO ALTURA
N - FACHADA NO NORMALIZADA
A - ELEMENTOS ARQUITECTONICOS AISLADOS
X - EDIFICIO SIN VALOR DE CONS. - NEUTRO
P - EDIFICIO SIN VALOR DE CONS. - PERTURBADOR

CALIFICACION

M - MONUMENTO
1 - PROTEGIDO MONUMENTAL
2 - PROTEGIDO INTEGRAL
3 - PROTEGIDO ESTRUCTURAL
4 - PROTEGIDO AMBIENTAL 4A
5 - PROTEGIDO AMBIENTAL 4B
6 - PROTEGIDO AMBIENTAL 4C
7 - PROTEGIDO AMBIENTAL 4D
S - SUSTITUIBLE

GRADO DE INTERVENCION

Obras admisibles Numero máx. de plantas X - EXISTENTE
1 - 7 - NUMERO MAXIMO

Altura de cornisa X - EXISTENTE
1 - 25 - METROS DE ALTURA MAXIMO

K - CONSOLIDACION
C - CONSERVACION
R - RESTAURACION
Z - REFORMA
1 - REESTRUCTURACION DE CUBERTAS
F - REESTRUCTURACION
A - ADICION DE PLANTAS
N - OBRA NUEVA CON CONS. DE ELEMENTOS
W - REEDIFICACION

Observaciones

DILIGENCIA: Para hacer constar que el presente documento es parte integrante del "PROYECTO DE PLAN ESPECIAL DE PROTECCIÓN DEL CONJUNTO HISTÓRICO ARTÍSTICO DE SAGUNTO" aprobado provisionalmente por el Pleno de la Corporación municipal en sesión de fecha 9 de junio de 2000, proyecto que consta de 80 folios, numerados del 1 al 80, 8 planos, numerados del 1 al 8 y resto de la documentación integrada por 1333 fichas numeradas de la 1 a la 1333.

Sagunto, 2 de junio de 2006.
EL SECRETARIO GENERAL.

Fdo. Emilio Olmos Gimeno.

ALZADO

1381

ALBUJARRA: Para hacer constar que el presente documento es parte integrante del "PROYECTO DE PLAN ESPECIAL DE PROTECCIÓN DEL CONJUNTO HISTÓRICO ARTÍSTICO DE SAGUNTO" aprobada provisionalmente por el Pleno de la Corporación municipal en sesión de fecha 9 de junio de 2000, proyecto que consta de 80 folios, numerados del 1 al 80, 8 planos, numerados del 1 al 8 y resto de la documentación integrada por 1333 fichas numeradas de la 1 a la 1333.

Sagunto, 1 de junio de 2006.

EL SECRETARIO GENERAL.


Edo. Emilio Olmos Simeno.

MANZANA 40569

1332

DATOS GENERALES

Calle N. Manzana Parcela

Ocupación Aprovechamiento Régimen de Propiedad

T - TOTAL
 P - PARCIAL P. PISOS
 B - PARCIAL P. BAJA
 A - ABANDONADO

A - ALQUILER
 P - PROP

Usos Estado de la edificación

P - PUBLICO
 R - RESIDENCIAL
 C - COMERCIAL
 S - SOLAR

R - REHABILITADO
 S - SUSTITUIDO
 B - BUEN ESTADO
 D - DESPERFECTOS LEVES
 G - DESPERFECTOS GRAVES
 X - RUINA
 L - SOLAR

VALORACION ARQUITECTONICA

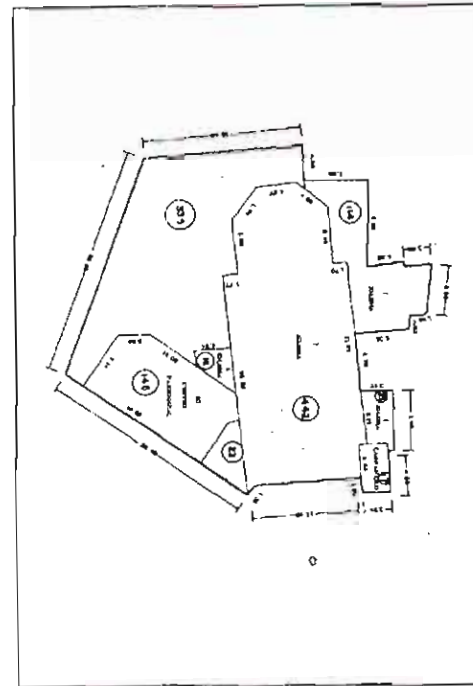
Adscripción tipológica Interés Arquitectónico Valores de conservación

EDIFICIO SINGULAR
 G - INMUEBLE GÓTICO
 T - LGÓTICO CON TRANSF. AL BARROCO
 B - INMUEBLE BARROCO
 CASA DE MENESTRALES
 V - COMPOSICIÓN EN V
 A - COMPOSICIÓN EN A
EDIFICIO EN SERIE
 E - EJE ÚNICO
 S - CON ESCALERA
 1 - A UNA MANO
 2 - A DOS MANOS
 X - SIN ADSCRIPCIÓN
 O - OTRAS


EDIFICIO SINGULAR
 U - UNIDAD DE ESTILO
 A - CON ALTERACIONES

EDIFICIO DE INTERÉS AMBIENTAL
 T - CLARIDAD DE TIPO
 F - INTERÉS DE FACHADA
 I - ALGUN INTERÉS
 X - NINGUN INTERÉS

M - CARACTER MONUMENTAL
 H - ALTO VALOR HISTÓRICO Y ARQUITECTÓNICO
 R - REFORMAS IRREVERSIBLES EN SU INTERIOR
 S - ELEMENTOS ESTRUCTURALES VALOR ARQUIT.
 E - EL. SINGULARES INTERIORES EXCEPCIONALES
 C - FACHADA CON VALOR DE CONSERVACIÓN
 F - FACHADA NORMALIZADA
 D - FACHADA NORMALIZ. DESEQUILIBRIO ALTURA
 N - FACHADA NO NORMALIZADA
 A - ELEMENTOS ARQUITECTÓNICOS AISLADOS
 X - EDIFICIO SIN VALOR DE CONS. - NEUTRO
 P - EDIFICIO SIN VALOR DE CONS. - PERTURBADOR



PLANTA CATASTRAL



FOTOGRAFIA

CALIFICACION

M - MONUMENTO
 1 - PROTEGIDO MONUMENTAL
 2 - PROTEGIDO INTEGRAL
 3 - PROTEGIDO ESTRUCTURAL
 4 - PROTEGIDO AMBIENTAL 4A
 5 - PROTEGIDO AMBIENTAL 4B
 6 - PROTEGIDO AMBIENTAL 4C
 7 - PROTEGIDO AMBIENTAL 4D
 S - SUSTITUIBLE

GRADO DE INTERVENCION

Obras admisibles Numero máx. de plantas

K - CONSOLIDACION
 C - CONSERVACION
 R - RESTAURACION
 Z - REFORMA
 T - REESTRUCTURACION DE CUBIERTAS
 F - REESTRUCTURACION
 A - ADICION DE PLANTAS
 N - OBRA NUEVA CON CONS. DE ELEMENTOS
 W - REEDIFICACION

X - EXISTENTE
 1...7 - NUMERO MAXIMO

Altura de cornisa X - EXISTENTE
 1 25 - METROS DE ALTURA MAXIMO

Observaciones

Iglesia de L. Ravat
 Declarado bien de interes cultural (BIC).

DILIGENCIA: Para hacer constar que el presente documento es parte integrante del "PROYECTO DE PLAN ESPECIAL DE PROTECCIÓN DEL CONJUNTO HISTÓRICO ARTÍSTICO DE SAGUNTO" aprobado provisionalmente por el Pleno de la Corporación municipal en sesión de fecha 9 de junio de 2000, proyecto que consta de 80 folios, numerados del 1 al 80, 8 planos, numerados del 1 al 8 y resto de la documentación integrada por 1333 fichas numeradas de la 1 a la 1333.

Sagunto, 2 de junio de 2006.
 EL SECRETARIO GENERAL.

Fdo. Emilio Olmos Gimeno.

ALZADO

